

Laga skifte 1931-1958 hemmanet Asperö nr 1 Styrsö socken och kommun av Göteborgs och Bohus län

14-STY-1469 del 4-10

En faktasamling från 1600-talet och fram till 1959
avseende ägande och skiften inägor och utägor samt
tvister mellan kringliggande hemman.

2014-16

2014-16 rev. 5



Innehåll

Sidnummerförklaring	xii
Hyperlänkar:.....	xii
Ordlista:.....	xiii
Akten består av 2 band handlingar, innehållande 896 skrivna sidor jämte karta i 4 blad.	0
(Sammanträde, måndag, Asperö skola) Den 20 juni 1932.....	1
1 §. Förordnandet till förrättningen, Arvid Nilsson	2
2 §. Inget jäv mot förrättningsmännen, gode män avlagt godmarsed.....	2
3 §. Storskifte, laga skifte 1847 icke fastställt Vid förrättningen företeddes:.....	2
4 §. Yrkande från Karl Mattiasson	2
5 §. Åtkomsthandlingar ansågs ej kunna medhinnas.....	3
6 §. Utredning skifteslagets omfång, tillstånd till laga skifte	3
7 §. Skifteslaget skall omfatta 1845-1856-års upprättade kartan.....	3
8 §. Utlåtandet i 7 § godkänt.....	3
9 §. Skog eller torvmosse saknas i hemmanet	4
10 §. Upprättande av karta 1:1000	4
11 §. Kostnader för hantlangning o. dyl.	4
(Sammanträde, tisdag, Asperö skola) Den 22 december 1936.....	5
12 §. Jäv och godmarsed utan anmärkning.....	6
13 §. Karta upprättad	6
14 §. Yrkande om gränserna mot övriga hemman.....	6
15 §. Kronoombudet begärde uppskov.....	8
(Sammanträde, måndag, Asperö skola) Den 1 februari 1937.....	8
16 §. Kronoombudets yrkan specificerade äganderätt för Kronan.....	9
17 §. A.G Bjulén yrkade på egodelningsrättens prövning	10
18 §. Ägodelningsrättens prövning	10
19 §. Justering av protokoll	10
(Sammanträde, måndag, Asperö skola) Den 14 augusti 1939.....	10
20 §. Ägodelningsrättens utslag 6 dec 1937	12
21 §. Hänsynstagande till större holmar	12
22 §. Beslut om gränserna.....	14
23 §. Gränsen i söder.....	14
24 §. Gränsen i söder utmärktes provisoriskt	15
25 §. Gränsen i väster.....	15
26 §. Gränsbestämningen bekostas av delägarna i Asperö	15
27 §. Pontus Johansson förvarar karta, protokollutskrift begärd av Fiskebäck	15

28 §. Gränsbestämningen förklarades avslutad.....	16
29 §. Justeringsmän utsedda.....	16
30 §. Ägobyte mot angränsande hemman uppkom icke	16
31 §. Gradering besiktning och undersökning.....	16
32 §. Överenskommelse om kallelseförfarandet skall ske genom ngörelse	16
(Sammanträde, torsdag, Asperö skola) Den 14 augusti 1939.....	17
32 a §. Gradering hur går den till	18
32 b §. Besiktning av ägorna	18
32 c §. Gradering av öar uppsköts tillsvidare	18
33 § (Sammanträde, tisdag, Asperö skola) 9 december 1941	19
34 §. Närvarolista	19
35 §. Jäv förekom ej.....	19
36 §. Utslag i hemmanets gränsfråga från Hovrätten 7 mars 1941	20
37 §. Rågången norrut.....	20
38 §. Rågången mot öster	21
39 §. Utstakning av gränser över öar	22
40 §. Rågången mot söder vilande	22
41 §. Bestämt kallelseförfarande, närvarolista	22
42 § (Sammanträde, måndag , Asperö skola) Den 7 juni 1943	23
43 §. Icke jäv mot förrättningsmännen	23
44 §. Fastställande av rågången i öster.....	23
45 §. Gränsbestämning.....	24
46 §. Redogörelse för utslag i gränsfrågan.....	24
47 §. Avskrift av protokollet och karta till Johan Andersson.....	27
48 §. Förrättningskostnader bestrides av Asperö	27
49 §. Gränsbestämningen förklaras avslutad	28
50 §. Gränsbestämningen justerad och undertecknas 7 juni 1943.....	28
51 § (Sammanträde, tisdag, Asperö skola) Den 7 mars 1944	29
52 § Gränsbestämningen fastställd	29
53 § Ev. ägoutbyte ej påkallat	29
54 §. Uppgifter om vatten och avkastning saknas	30
55 §. Hävdeförteckning kontrolleras, föredragas för delägarna vid särskilt utlyst möte	31
56 §. Avrösningsjord skall icke delas	31
57 §. Justering av protokollet	32
58 § (Sammanträde, tisdag, Asperö skola) Den 30 december 1947	32

59 §. Uteslutning av avrösningsjord	33
60 §. Lantmäteriet ny organisation	34
61 §. Gottgörelse åt lantmätaren	34
62 §. Protokolljusterare, närvarolista	35
63 § (Sammanträde, fredag, Asperö skola) Den 22 april 1949	35
64 §. Fastighetsbok över Styrso upplagd	36
65 §. Rättvis fördelning stoppad av avsaknad av byggnadsplan	37
66 §. Protokolljustering	37
67 § (Sammanträde, tisdag, Asperö skola) Den 12 juni 1951	38
68 §. Ny jordvärderingsfråga	38
69 §. Lantmätaren besvarade frågor	39
70 §. Protokolljustering	39
71 § (Sammanträde, lördag, (Asperö skola) Den 4 maj 1957	41
72 §. Kallseförfarande	43
73 §. Förordnande för lantmätaren	44
74 §. Inget jäv fanns mot nytillträdande förrättningsmännen	44
75 §. I laga skiftet meddelade domar jämte yttranden	44
76 §. Informationsmöte om åtgärder och problemställningar i laga skiftet	45
77 §. Sakägarna bereddes tillfälle till frågor	47
78 §. Hantlangning och lokal för sammanträden	47
79§ (Sammanträde, måndag, Asperö skola) Den 4 november 1957.	48
79 §. Deltagarlista	48
80 §. Tid och plats kungjort	49
81 §. Information om läget fram till nu	49
82 §. Äganderättsutredning	50
83 §. Delningsgrunden	51
84 §. Gradering direkt i pengar	52
85 §. Graderingsgrunder	54
86 §. Uteslutning av ägor	54
87 §. Gradering utstakning	55
88 § (Sammanträde, måndag, Asperö skola) Den 13 januari 1958	56
89 §. Tid och plats kungjort	57
90 §. Ägobyte ej aktuellt	57
91 §. Delningsgrund och beslut 160 marker ej Asperö 1 ⁵	57
92 §. Uteslutning av ägor, ej tomter vid Musta	58

93 §. Besvärsanvisningar ställs till ägodelningsrätten.....	60
94 §. Gradering klar, enskilda fall, arealer.....	60
95 §. Kostnaderna för förrättningen	62
96 §. Sammanträde vid behov.....	63
97 § (Sammanträde, lördag, Asperö skola) Den 29 mars 1958.....	64
97 §. Deltagarlista.....	64
98 §. Tid och plats för mötet samt föreg. protokoll	65
99 §. Laga kraft för ägoutbyten och delningsgrund	65
100 §. Lägenheten Asperö 1-5	65
101 §. Graderingsfrågan upptogs nu till diskussion	71
102 §. Skiftesläggning och undantag av mark från oskifto	74
103 §. Best i graderingsfrågorna	74
104 § (Sammanträde, måndag, Asperö skola) Den 16 juni 1958.....	75
104 §. Deltagarlista.....	75
105 §. Tid och plats för mötet samt föreg. protokoll	76
106 §. Bostadsbyggnad utan marker saknar andelar, regl.....	76
107 §. Enskilda vägar på ön	76
108 §. Skiftesläggning grunderna härför	77
109 §. Nödvändiga servitut	79
110 § (Sammanträde, lördag, Asperö skola) Den 8 november 1958.	79
110 §. Deltagarlista.....	79
111 §. Tid och plats för mötet kungjort.....	80
112 §. Skiftesläggning upptogs till slutlig behandling	80
113 §. Lägesrapport avseende byggnplan. vägförening.....	83
114 §. Avsättning av mark till gemensamma behov	84
115 §. Överskjutande resp bristande tilldelning	85
116 §. Tillsättande av syssloman, lantm. Brämberg.....	85
117 §. Tillträde till nya lotter	85
118 §. Förrättningskostnaderna	86
119 §. Slutmöte 6 december 1958	86
120 § (Sammanträde, lördag, Asperö skola) Den 6 december 1958.	87
120 §. Deltagarlista.....	87
121 §. Tid och plats för mötet tillkännagivet och kungjort	88
122 §. Lagfarter och ändringar	88
123 §. Byggnadsplan, utställning 8 december 1958	88

Vägförening. 6 december 1958.....	89
124 §. Uthusbyggnader på annan fastighet. 6 december 1958.	89
125 §. Tilldelningslängd delningsbeskrivning. 6 december 1958.....	90
126 §. Ersättningar nedsättning och gode mäns ers. 6 december 1958.....	90
127 §. Förrättningskartan kopia och tryck. 6 december 1958.	91
128 §. Sakägarnas frågor, lantm. rekapitulerade laga skiftet. 6 december 1958.	91
129 §. Laga skiftet Asperö förklaras för avslutat. 6 december 1958.	93
Protokollet uppsatt den 10 december 1958	93
Bilaga litt. A. 3 augusti 1931, Begäran om laga skifte.	94
Bilaga litt. B. för verkställd utredning Asperö nr 1. 20 juni 1932	96
Bilaga litt. C. Gränserna i vattenområdet Asperö Köpstadsö samt Knarrholmen. 14 aug 1939	98
Bilaga D. Kungl. Maj:ts hovrättsutslag på besvär från Fiskebäck. 7 mars 1941	99
Kungl. hovrätten har övervägt målet. 7 mars 1941.....	104
Bilaga E. Godkännande av östra vattengränsen. 9 december 1941.	107
Bilaga F. Utslag östra gränsen, ägodelningsrätten, 21 juni 1940.....	108
Bilaga G. Förening, Asperö södra gräns mot Köpstadsö. 7 juni 1943.	113
Bilaga H. Förening, Knarrholmen, Förö Näset Backa. 7 juni 1943.....	113
Bilaga I. Förrättningsläget till Länsstyrelsen om Asperö Vrångö. 2 mars 1949.	115
Bilaga K. Förfogandelantmätaren Sven H. Pettersson förordnas laga skifte Asperö nr1 från Bo Ståle. 15 aug 1956.	117
Bilaga L. Fiskebäck anfört besvär 8 sep 1939. 1 juni 1940.	118
Bilaga A till bilaga L.....	148
Bilaga M. Holmar och skär tillhöriga. 21 maj 1937	150
Utslag ang. lotsreglering vid Götheborgs lotsstation. 4 december 1827.....	192
B e s l u t. 11 sep 1937 att förskjuta kostnaderna	204
Till bilaga M.....	205
U t s l a g. Ägodelningsrätten 23 okt 1937	210
Bilaga N. Kungl. Maj:ts besvär Asperö o Fiskebäck. 27 maj 1938.	213
Bilaga O. Kungl. Maj:ts utslag på besvär. 7 juli 1939.....	219
Bilaga P. Utlåtande från lantmäteristyrelsen i anledn. av besvär från Fiskebäck. 5 april 1939. ...	225
Bilaga B. Holmar och skär 1939.....	239
Bilaga C. Storskifte och vattenområden Asperö. 24 maj 1939.....	241
Bilaga Q. Äganderättsutredning, Asperö 1- ⁵ Hans Petter Nilsson. September 1958.	259
Till bilaga Q. 6 december 1958	269
Bilaga Q:1. Hans Petter Nilsson laga bouppteckning. 8 sep 1893	280
Bilaga Q:2. Hyra av mark Tångeberga 49 år. 10 april 1895.....	284

Bilaga Q:3. Hyra av mark Tångeberga 49 år. 28 okt 1895.....	286
Bilaga Q:4. Instrument öfver Arvskifte efter Hans Petter Nilsson. 11 juli 1910.	287
Bilaga Q:5. Hans Petter Nilssons dödsbo marker, sterbhus anhållan om lagfart.1846.	295
Bilaga Q:6. Gåvobrev, marker efter Hans Petter Nilsson till Gunhild Karlsson Asperö	297
Bilaga Q:7. Gåvobrev, Gerda Norén till Carl o Gerda Norén. 24 oktober 1957.	298
Bilaga Q:8. Gåvobrev, Elin Andersson till John Arne Holmfrid Andersson. 16 januari 1958.	299
Bilaga Q:10. Gåvobrev, Carl Albert Andersson till Bertil Andersson. 22 augusti 1957.	300
Bilaga Q:11. Gåvobrev, Sally A. Johansson till O. Pontus Johansson. 24 oktober 1957.	301
Bilaga Q:12. Köpebrev, Carl Matiasson till Carl Matiasson. 18 mars 1913.....	302
Bilaga Q:13. Gåvobrev, Augusta Andersson till Gottfrid Natanael Nilsson. 25 januari 1958.	303
Bilaga Q:14. Gåvobrev, Olof Johannes Andersson till Helga Jakobsson. 6 november 1957.....	304
Bilaga Q:15. Gåvobrev, Anna Nilsson till Arne H. Andersson. 15 januari 1958.	305
Bilaga Q:16. Gåvobrev, Stina o Charles Karlsson till Charles Antin Karlsson. 25 april 1958.	306
Bilaga Q:17. Arvsskifte, efter Johannes Pettersson till sterbhus. 16 augusti 1900.....	307
Bilaga Q:18. Gåvobrev, Selma Andersson till Bertil Andersson. 22 augusti 1957.....	309
Bilaga Q:19. Gåvobrev, m.fl. till Helga Jacobsson. 22 augusti 1957.	310
Bilaga Q:20. Gåvobrev, Alexia Andersson till Johan Konrad Andersson. 5 juli 1957.	311
Bilaga Q21. Gåvobrev, Brita o Fritz Corneliusson till Brita Corneliusson. 25 januari 1958.....	312
Bilaga Q:22. Arvsskifte, Amanda Josefina Falk till m.fl. 9 januari 1950.	313
Bilaga Q:23. Testamente, Johan Hilmer Hansson till Anna Viktoria Hansson f. Börjesson. 26 mars 1955.....	315
Bilaga Q:24. Gåvobrev, Gustav Börjesson till Anna V. Hansson. 22 januari 1958.	316
Bilaga Q:25. Gåvobrev, Indi Johansson till Axel Charles Johansson. 24 oktober 1957.....	317
Bilaga Q:26. Gåvobrev, Bror Karlsson till dödsboet Elsa Nikolina Margareta Karlsson. 25 januari 1958.....	318
Bilaga Q:27. Gåvobrev, Johanna Evelina Karlsson till Gottfrid Antin Carlsson. 5 juli 1957.....	319
Bilaga Q:28. Gåvobrev, Severin Karlsson till Gunhild Margareta Karlsson. 18 november 1957.....	320
Bilaga Q:29. Gåvobrev, Elin Karlsson till Lars-Erik Karlsson. 24 oktober 1957.	321
Bilaga Q:30. Gåvobrev, Annie Karlsson till Oskar Karlsson. 29 april 1958.	322
Bilaga Q:31. Gåvobrev, Axel Ludvig o Olivia Larsson till sonen Harry Larsson. 5 juli 1957.....	323
Bilaga Q:32. Gåvobrev, Edit Lorentsson Johan Lorensen. 26 oktober 1957.	324
Bilaga Q:33. Gåvobrev, Svea Nilsson till Ivar Nilsson. 30 oktober 1957.	325
Bilaga Q:34. Köpebrev, Ida Zackrisson till min broder Ivar Nilsson. 20 juli 1957.....	326
Bilaga Q:35. Gåvobrev, Berta Nilsson till Carl G. Natanael Nilsson. 24 oktober 1957.....	327
Bilaga Q:36. Gåvobrev, Judit Ally Linnea Pettersson till Evert Pettersson. 5 juli 1957.....	328
Bilaga Q:37. Köpebrev, Axel Charles Johansson till Olof o Ruth Pettersson. 6 februari 1958.	329

Bilaga Q:38. Köpebrev, Gustav Öbergs dödsbo till Ester Sara Rehder. 28 november 1957.	330
Bilaga Q:39. Gåvobrev, Johannes Svensson till brorsonen Harry Svensson. 24 oktober 1957.	331
Bilaga Q:40. Gåvobrev, Sven o Gerda Svensson till sonen Harry Svensson. 24 oktober 1957.	332
Bilaga Q:41. Köpekontrakt, Teres Nilsson till Styrso kommun. 9 juni 1949.	333
Bilaga Q:42. Köpekontrakt, Natanael Öberg till Styrso kommun. 9 juni 1949.	335
Bilaga Q:43. Gåvobrev, Karl Ludvig Öberg till Hanna Evelina Öberg. 5 juli 1957.	337
Bilaga Q:44. Gåvobrev, John Johansson till Solveig Öberg. 27 november 1957.	338
Bilaga Q:45. Gåvobrev, Alf Rune Mauritz Öberg. 27 november 1957.	339
Bilaga Q:47. Gåvobrev, Karl Hilmer Börjesson till Margit Larsson. 5 juli 1957.	341
Bilaga Q:48. Gåvobrev, Constance Hed till Helge och Gunhild Oresten. 11 mars 1958.	342
Bilaga Q:50. Skifte efter fiskaren Axel Konrad Pettersson. 9 september 1956.	344
Bilaga Q:51. Köpebrev, Vilhelm Pettersson till Torsten Pettersson. 8 juli 1958.	346
Bilaga Q:52. Gåvobrev, Johan Petterssons dödsbo till Ivar Nilsson. 15 april 1958.	347
Bilaga Q:53. Köpebrev, Karin Johansson till Arvida Pettersson. 25 april 1958.	348
Bilaga Q:54. Köpebrev, Eskil G. Hansson till Elvy Sofia Danielsson. 2 maj 1958.	349
Bilaga Q:55. Gåvobrev, Teres Nilsson till dödsboet efter Johannes Nilsson. 29 maj 1958.	350
Bilaga Q:56. Köpebrev, Bertil Andersson till Torsten Andersson. 6 juni 1958.	351
Bilaga Q:57. Köpebrev, Alf Olof Einar Pettersson till Arvida Pettersson. 25 juni 1958.	352
Bilaga Q:58. Gåvobrev, Klara Olsson till Olga Larsson. 2 juli 1958.	353
Bilaga Q:59. Arvskifte, efter Nils Johannesson. 5 augusti 1958.	354
Bilaga Q:60. Gåvobrev, J O Nilsson till Eskil Hansson. 18 juni 1957?	356
Bilaga Q:61. Köpebrev, Asperö bysamfällighet till James Pettersson. 15 augusti 1958.	357
Bilaga R. Förening, uteslutande av jord från delningen. 13 januari 1958.	358
Bilaga S. Klagomål från ägarna på Tångudden avseende priset pr m ² markpris. 1 februari 1958.	360
Bilaga T. byalaget, Gunnar Larsson diff priser på mark. 23 mars 1958.	363
Bilaga U. Försäljning av mark till James Pettersson Asperö 1:8. 15 augusti 1958.	364
Bilaga V. Hemställan om flytt av WC-n. 4 augusti 1958.	365
Bilaga X. Förening, mark litt. a. och övriga rättigheter. 8 november 1958.	366
Bilaga Y. Förening, om att ersättningarna guldna inom 6 mån. 8 november 1958.	368
Bilaga Z. Förening, tillträde till de nya ägolorterna. 8 november 1958.	370
Bilaga AA. Överensk. om kvarstående uthus på 1:144 för Teres Nilsson 25 juni 1958.	372
Bilaga AB. Överensk. om kvarstående uthus på 1:14 för Hanna Öberg. 2 juli 1958.	373
Bilaga AC. Överensk. om kvarst. uth. på 1:24, Anna Carlsson o Jenny Johansson. 30 maj 1958. ...	374
Bilaga AD. Överensk. om kvarstående uthus på 1:19 för Brita Corneliusson. 18 augusti 1958.	375
Bilaga AE. Överensk. om kvarst. uthus på 1:64 för Arne Andersson. 15 augusti 1958.	376

Bilaga AF. Överensk. om kvarstående uthus på Asperö 1:xx för Margit Larsson. 23 maj 1958.....	377
Bilaga AG. Överensk. om kvarstående uthus på Asperö 1:16 för Gerda Karlsson. 29 maj 1958. ..	378
Bilaga AH. Överensk. om kvarstående uthus för Klara Larsson m.fl. Asperö 1:30. 29 maj 1958. .	379
Bilaga AI. Överensk. om kvarstående uthus på Asperö 1:204 för Teresia Nilsson. 23 maj 1958...	380
Bilaga AJ. Överensk. om kvarstående sjöbod på Asperö 1:40 för Nils Hansson. 15 augusti 1958.	381
Bil. nr 20 Kallelse till sammanträde Axel Bernhardsson. 4 maj 1957.....	382
Bil. nr 21 Kallelse till sammanträde Teresia Gustavsson. 4 maj 1957.....	383
Bil. nr 22 Kallelse till sammanträde Svea Hansson. 4 maj 1957.....	384
Bil. nr 23 Kallelse till sammanträde Constance Hed. 4 maj 1957.....	385
Bil. nr 24 Kallelse till sammanträde Alf H.M. Johansson. 4 maj 1957.	386
Bil. nr 25 Kallelse till sammanträde Sally A. Johansson. 4 maj 1957.....	387
Bil. nr 26 Kallelse till sammanträde Anna C. Karlsdotter. 4 maj 1957.....	388
Bil. nr 27 Kallelse till sammanträde Bertil Sigfrid A. Karlsson. 4 maj 1957.	389
Bil. nr 28 Kallelse till sammanträde John Korneliusson. 4 maj 1957.....	390
Bil. nr 29 Kallelse till sammanträde Margit H.K. Larsson. 4 maj 1957.	391
Bil. nr 30 Kallelse till sammanträde Stig G. Larsson. 4 maj 1957.	392
Bil. nr 31 Kallelse till sammanträde Johan Linus Larsson. 4 maj 1957.	393
Bil. nr 32 Kallelse till sammanträde Johan Konrad Lorentsson. 4 maj 1957.	394
Bil. nr 33 Kallelse till sammanträde Edit O. Ingeborg Lorentsson. 4 maj 1957.	395
Bil. nr 34 Kallelse till sammanträde Evert G.L. Magnusson. 4 maj 1957.....	396
Bil. nr 35 Kallelse till sammanträde Johannes Nilssons dödsbo. 4 maj 1957.....	397
Bil. nr 36 Kallelse till sammanträde Eleonora Nilsson. 4 maj 1957.....	398
Bil. nr 37 Kallelse till sammanträde Karl N. Norén. 4 maj 1957.	399
Bil. nr 38 Kallelse till sammanträde Maj Olausson. 4 maj 1957.....	400
Bil. nr 39 Kallelse till sammanträde Johannes B. Olofsson. 4 maj 1957.....	401
Bil. nr 40 Kallelse till sammanträde Berta C. Elisabet Olofsson. 4 maj 1957.....	402
Bil. nr 41 Kallelse till sammanträde Klara O. Olsson. 4 maj 1957.	403
Bil. nr 42 Kallelse till sammanträde Andreas Olssons arvingar. 4 maj 1957.	404
Bil. nr 43 Kallelse till sammanträde Johan S. Petterssons dödsbo. 4 maj 1957.	405
Bil. nr 44 Kallelse till sammanträde Ester Sara Rehder. 4 maj 1957.	406
Bil. nr 45 Kallelse till sammanträde Gerd Svensson. 4 maj 1957.	407
Bil. nr 46 Kallelse till sammanträde Alfred G. Öberg. 4 maj 1957.....	408
Bil. nr 47 Kallelse till sammanträde Karl Ludvig Öberg. 4 maj 1957.	409
Bil. nr 48 Kungörelse om möte 29 mars 1958.....	410
Bilaga nr 49 Posthantering 15 april 1957.....	411

Bilaga nr 50 Kungörelse om lantmäterisammanträde 4 nov 1957	416
Bilaga nr 51 Kungörelse om lantmäterisammanträde 4 nov 1957	417
Bil. nr 52 Kungörelse om lantmäterisammanträde 13 jan 1958	418
Bil. nr 53 Kungörelse om lantmäterisammanträde 13 jan 1958	419
Bil. nr 54 Kungörelse om lantmäterisammanträde 29 mars 1958	420
Bil. nr 55 Kungörelse om lantmäterisammanträde 29 mars 1958	421
Bil. nr 56 Kungörelse om möte 16 juni 1958	422
Bil. nr 57 Kungörelse om lantmäterisammanträde 16 jun 1958	423
Bil. nr 58 Kungörelse om lantmäterisammanträde 8 nov 1958	424
Bil. nr 59 Kungörelse om lantmäterisammanträde 8 nov 1958	425
Bil. nr 60 Kungörelse om lantmäterisammanträde 6 dec 1958	426
Bil. nr 61 Kungörelse om lantmäterisammanträde 6 dec 1958	427
Ägobeskrivning över i laga skiftet ingående ägor. 16 juni 1958.	428
Vidräkning mellan delägare överskjutande resp bristande. 8 november 1958	830
Fördelning av kostnader för laga skifte. 19 december 1958	839
Bilaga A. Förteckning över arealer holmar och skär	844
Kungörelse, vattenoråde till Brännö, Köpstadsö, Donsö 3 december 1936.	847
Kungörelse, vattenområden till Synneröd, Syrhåla 3 december 1936.	849
Kungörelse, sammanträde om gränserna med Amhult o Kärr. 3 december 1936.	850
Bilaga nr. 1 Kungörelse möte. 21 november 1941	875
Bilaga nr. 2a Kungörelse angränsande vattenområden. 21 november 1941.	876
Bilaga nr. 2b inlämnat försändelser för postbehandling. 22 november 1941	877
Bilaga nr. 3 Kronans rätt och bästa. 4 december 1941	878
Bilaga nr. 4 Fullmakt för Josefina Corneliusson. 4 juni 1943.	879
Bilaga nr. 5 Utdrag ur protokoll Delfins Sommarhemsförening. 5 juni 1943.	880
Bilaga nr. 6 Kungörelse möte 7 jun 1943 Gränsbestämning vattenområde. 18 maj 1943	882
Bilaga nr. 7 Kungörelse möte 7 jun 1943 Gränsbestämning mot rågrannar i öster. 18 maj 1943.	883
Bilaga nr. 8 Kungörelse möte 7 jun 1943 rågrannar i norr. 18 maj 1943	884
Bilaga nr. 9 Kungörelse möte 7jun 1943 Gränsbestämning mot rågrannar i syd. 18 maj 1943.	885
Bilaga nr. 10 Postförsändelser. 18 maj 1943.	886
Bilaga nr. 11 Äganderättsförteckning.	887
Kvitto. Avseende karta och verkställda gränsbestämningen, Johan Andersson, 1943	888
Bilaga nr. 12 Kungörelse. Möte. 25 februari 1944	889
Bilaga nr. 13 Kungörelse. Möte 15 dec 1947	890
Bilaga nr. 14 Kungörelse om laga skifte i Asperö skola 30 december 1947	891

Bilaga nr. 15 Kungörelse. Möte 22 apr 1949	892
Bilaga nr. 16 Kungörelse möte 22 apr 1949 anslagstavlan Asperö.....	893
Bilaga nr. 17 Fullmakt Karl H. Börjesson. 22 april 1949.....	894
Bilaga nr. 18 Kungörelse. Möte 30 maj 1951.....	895
Bilaga nr. 19 Kungörelse. Möte 30 maj 1951.....	897
Karta m. rågångar och öar runt Asperö hemman. §13 1940.	898
Karta över Knarrholmen.....	899
Karta över 1 mantal Asperö nr 1.	900
Storskifteskarta 1788	901

Sidnummerförklaring

Sidnumreringen i originalskriften är lika med den i denna digitaliserade avskrift. Texterna går därför enkelt att verifiera genom att söka samma sida i originaltexten och i denna text.

Med anledning av flertalet avskrivningar från originalet anges lantmätarens sidnumrering som ex: **(23)** detta sidnummer refereras till i lantmätarens sidhänvisningar i texten som: /23/ alt /sid 23/. Denna nummerserie är ej komplett eftersom originalet ej redovisar hela serien.

Att sidnummer inte är lika i de olika avskrifterna beror till största delen av att lantmätarens handskrivna protokoll från sammanträden skrivits ut med maskin och därav fyllt ut sidorna olika. Protokollen finns att se som original skrifter i 14-STY-1469 del 4-10.

Sidnummer gör hopp vid sid 501-594. Detta med anledning av att sidorna anger lantmätarens koordinatberäkningar, mätpunkter, dessa anges som ett ex på sid. 500.

Laga skiftet avslutas på sid. 93 efterföljande sidor återger bilagor till laga skiftet.

Detta dokument är sidsynkront med originalet. Därav kan avstavningar synas märkliga i vissa fall.

Hyperlänkar:

Kontrollera **innan** vilken sida hoppet sker från, eftersom fler länkar kan finns till samma länkmål och [Åter](#) till sid xx anger till vilken sida Återhoppet sker, och till hyperlänken på sidan. Prova dig fram, om du hamnar fel, tryck Ctrl + Home för att återgå till första sidan av dokumentet.

Ordlista med faktaförklaringar enligt tidsenligt uppslagsverk.

Kommentarer inom parantes och med färg enligt ex. är red.anm. ex: (**Funsholmen**) återfinns ej i originaldokumentet.

Ordlista:

Auskultant	Person som för sin utbildning åhöra, ingen yttranderätt (Kunskapens Bok 1940, sid 3909) Åter till sid 169 Åter till sid 171
Avbidan	Väntan (synonymer.se) Åter till sid 10
Avrösningsjord	Med avrösningsjord menas mark som inte bedömdes som odlingsvärd vid laga skifte. Anledningen till termen avrösning är att denna jord avröstes (dvs avskildes) från inägor därför att den ej var odlingsvärd. Den odlade eller odlingsbara marken kallades inrösningsjord. (Wikipedia) Åter till sid 18
Avsöndring	äldre form av fastighetsbildning (NE). Jordavsöndring (1896 lag om hemmansklyvning) före laga skifte (avstyckning). (Kunskapens Bok 1940, sid 2100) Åter till sid 65
Avvittring	Skattlägga och bestämma mantal för enskildas områden från kronans marker i Norrland (Kunskapens Bok 1940, sid 2101)
d:o	Förkortning för dito, detsamma (Kunskapens Bok 1940, sid 3988)
Hemman	Gammal benämning på lantegendom av sådan storlek att den förmådde bära en viss skatt o. försörja sin innehavare (Kunskapens Bok 1940, sid 4077)
Hemul	juridik: ansvaret för att man själv varit ägare till ett föremål man sålt. (Kunskapens Bok 1940, sid 4077)
Laga skifte	Ny jorddelningslag 1926, ikraftträdande 1928. tomtindelning och tomtmätning. Ersatte 1896 års lag om hemmansklyvning (Kunskapens Bok 1940, sid 2100)
m.h.o.p.	Med hand om pennan, vanl. m.h.p.p. är en metod för att skriva en namnteckning, där en annan person för pennan, och undertecknaren håller handen på pennan eller handen. Metoden används för personer som har svårt att skriva, på grund av sjukdom eller funktionsnedsättning (Wikipedia).
O´nera	(lat., o´nus, börda), skatter 1, andra pålagor (Kunskapens Bok 1940 sid 4225).
Resolution	Dom, beslut; samfällt uttalande. – Resolvera, besluta, avkunna utslag. (Kunskapens Bok 1940 sid 4260).

Rågång	Markerad gräns mellan olika skifteslag (hemman)
Storskifte	Förordning utfärdad 1757. Föregicks av tegskifte. Storskiften avsåg att sammanföra varje jordägares skiften och tegar så mycket som möjligt. Genom enskiften sökte man sammanföra ägorna i endast ett skifte. Detta visade sig omöjligt annat än på slättbygden. Laga skifte råde bot på detta (Kunskapens Bok 1940, sid 2100)
Sämjedelning	<i>Sämjedelning</i> är detsamma som privat fastighetsbildning, dvs privat delning av jord utan iakttagande av de lagstadgade formkraven för fastighetsbildning. <i>Sämjedelning</i> är ej tillåten enligt JB 1:1, 2 st. (http://www.internetjuridik.com/ordlista/133-samjedelning.html)
Tegskifte	Förorsakade kolossal ägosplittring (Kunskapens Bok 1940, sid 2100)
Tidsutdräkt	tidsförlust, väntetid
Transu´mt	utdrag ur en skriftlig handling (Kunskapens bok 1940, sid 4327)
Utslag	Ett utslag kan jämföras med en dom (Kronofogden)
Åbo	Innehavare av jord under åborätt, nyttjanderätt, lagstadgad 1926 (Kunskapens Bok 1940, sid. 4363)
Åvägabringa	Utbyta (formellt), åstadkomma, få till stånd, skapa (synonymer.se) Åter till sid 13

Dnr 2/56.

Band I.

Handlingar

rörande laga skifte å delar av hemmanet 1 mantal ASPERÖ nr 1 i Styrösö socken och kommun av Göteborg och Bohus län; upprättade åren 1932 – 1958 av

Karl Rydén Otto K. Berne

Distriktslantmätare Distriktslantmätare

Sven H. Pettersson

Förfogandelantmätare

Akten består av 2 band handlingar, innehållande 896 skrivna sidor jämte karta i 4 blad.

Beträffande originalet till protokollet t.o.m. 70 § samt bilagorna A – I och L – P se band II (folio). Vid detta har jämväl fogats till §§ 1 – 320

Avskrift.

(1)

Protokoll, hållet vid
lantmäterisammanträden för
verkställande av laga skifte å 1 mantal
Asperö nr. 1 i Styrö socken av
Göteborgs och Bohus län
nedanstående dagar.

(Sammanträde, måndag, Asperö skola) **Den 20 juni 1932**

Denna dag kl. 11,30 f.m. inställde sig undertecknad, distriktslantmätare i Göteborgs södra distrikt, tillika med gode männen C. P. Svensson i Styrö Sörgård och G. H. Gunne i Donsö för att på grund av Överlantmätarens förordnande verkställa ovan angivna laga skifte, och hade därvid efter i sockenkyrkan uppläst kungörelse och till i mantalslängden uppgivna delägaren avsända kallelsebrev tillstädeskommit.

Pontus Johansson såsom ordförande i Asperö municipalnämnd,
Gerda Alfrida Karlsson-Bernandersson

Brita Arvida Korneliusson född Pettersson

Johanna Paulina Johannesdotter

Amanda J. Falk

Linnéa Pettersson

Klara Nikolina Pettersson

Karl Hilmer Börjesson

Augusta Andersson

Hanna Gustava Johansson

Johan Hilmer Hansson

Johannes Hansson

Andreas Ludvig Nilsson

Teodor Aktor Larsson

Valborg Elvira Elisabet Gustavsson

Gustav Nat. Öberg

Petronella Börjesson

Karl Börjesson

Karl Mattiasson

Karl Ludvig Börjesson

Arvid Natanael Nilsson

Axel Ch. Johansson

Gerda Leontina Svensson

Gustav Severin Karlsson

Anna Justina Karlsson

Anna Justina

Anna Konstantia

Johannes Nilsson

Gerda Gustava Larsson

Indig Eliemina Larsson

Nils Johansson

Klara Olivia Olsson

Oskar Emanuel Larsson

Karl Albert Andersson

Martin Karlsson

Malin Teodor Olofsson

Klara B. Larsson

Arvid Julius Nilsson

Anna Betty Johansson

Nils Hansson

Hedvig Hansdotter

Charlotta Johansson

Teresia Gustavsson

Gustav Alfred Larsson

Karl Severin Karlsson d.ä.

Augusta Josefina Pettersson

Karl Aug. Andreasson

Ellen Alfrida Larsson

Karl Magnus Corneliusson	Axel Ludvig Larsson	Nils Mattiasson
Albert Julius Lorentsson	Karl Albert Nilsson	Berta Matilda Karlsson
John Artur Karlsson	(2) Arvida Teresia Karlsson	Gottfrid Antin Karlsson
Andrietta Sofia Öberg	Olena Pettersson	Oskar Pontus Johansson
Maria Elisabet Johansson	Karl Norin Magnusson	Gerda Sofia Smith – Tulin
Johan Albert Johansson	Ellen Josefina Larsson	Martin Karlsson, Köpstadsö

J. N. Silverblad samt A. G. Bjulén såsom ombud för Arvid Natanael Nilsson.
Anna Konstantia Emilia Karlsdotter

1 §.

Förordnandet till förrättningen upplästes och bilades protokollet, [bilaga litt. A.](#)

2 §.

Jäv mot förrättningsmännen anmäldes ej; gode männen förklarade sig hava avlagt godmansed.

3 §. [Åter](#) till sid 8

Vid förrättningen företeddes:

1. [karta](#) och handlingar rörande den 26 mars 1789 fastställt storskifte å inägorna till 1 mantal Asperö, som **därvid skiftats i 22 lotter**.
2. [karta](#) över 1 mantal Asperö, upprättad för laga skifte år 1847. Skiftet är **icke** fastställt.

4 §.

Sökanden yrkade att laga skifte å hela hemmanet skulle verkställas för utbrytande av hans andel. I detta yrkande instämde Nils Hansson och Johan Hansson.

Karl Mattiasson yrkade att storskiftet skulle bibehållas, då någon förbättring motsvarande kostnaderna för ett skifte ej kunde vinnas genom ett sådant.

5 §.

En del av delägarne företedde åtkomsthändingar, men ansågs närmare granskning av desamma ej nu kunna medhinnas.

6 §.

Utredning verkställdes nu rörande skifteslagets (3) omfattning och de omständigheter, som kunde vara av beskaffenhet att inverka på frågan, huruvida tillstånd till laga skiftet borde meddelas eller icke, och uppsattes härom särskild redogörelse, [bilaga litt. B](#).

7 §.

Förrättningsmännen avgåvo följande utlåtande.

Skifteslaget skall omfatta de ägor, som upptagas å den för laga skifte åren 1845 – 1856 upprättade kartan, jämte dithörande vattenområde och vad som eljest dit kan tillvinnas.

Förrättningsmännen hava funnit att de förut storskiftade ägorna genom skiftet kunna erhålla en för deras skötsel lämpligare indelning och därigenom uppbringas till större avkastning och högre värde samt att skiftet för delägarna i allmänhet kommer att medföra fördelar, som väsentligen överväga de av skiftet följande kostnader och olägenheter.

I dessa ägor tillsammans med de förut icke skiftade ägorna synes för delägare kunna utläggas ägolott, som med avseende å storlek och beskaffenhet prövas kunna på varaktigt sätt användas såsom särskild jordbruksfastighet eller annan fastighet. I vad mån härför erfordras utläggande av för flera delägare gemensam ägolott, bör utredas så snart fullständig kännedom om äganderätten vunnits.

På grund härav prövade förrättningsmännen skäligen meddela tillstånd till skifte å skifteslagets ägor.

8 §.

Då på tillfrågan ingen av delägarne påyrkade, att utlåtandet

skulle underställas ägodelningsrättens prövning, funno ej heller förrättningsmännen detta erforderligt.

9 §.

Då till hemmanet ej hör skog eller torv- (4) mosse, erfordrades inga bestämmelser därom under tiden för skiftet.

10 §.

Lantmätaren bestämde att efter nymätning karta i skala 1:1000 skall upprättas över Asperön och närliggande skär. Beträffande övriga holmar skall undersökning verkställas rörande användbarheten av 1847 års laga skifteskarta.

11 §.

De närvarande beslöto att för bestridande av kostnader för hantlangning o. dyl. vid dessa mätningar skulle utdebiteras 4 kronor per mark jord. Då ingen av delägarne var villig att såsom syssloman handhava denna utdebitering, skulle den ombesörjas av förrättningsmannen.

Vidare förekom ej.

Asperö den 20 juni 1932.

På tjänstens vägnar:

Karl Rydén

distriktslantmätare.

C. P. Svensson

G. H. Gunne

Protokollet uppläst erkännes. Som ovan:

Pontus Johansson

Arvid Nilsson.

(5) Protokoll, hållet vid lantmäterisammanträden för verkställande av laga skifte å 1 mantal Asperö nr. 1 i Styrso socken av gränserna omkring detta hemman, nedanstående dagar.

(Sammanträde, tisdag, Asperö skola) **Den 22 december 1936.**

Denna dag inställde sig undertecknad, distriktslantmätare, tillika med gode männen Hugo Gerle och Gustaf Börjesson från Styrso, i skolhuset å Asperö för verkställande av ovan angivna gränsbestämning, och hade därvid tillstädeskommit:

från Asperö:

handl. Gunnar Larsson	Carl Börjesson	Carl Mattiasson
Johannes Birger Olofsson	Gustaf <u>Alfred</u> Larsson	Malin Teodor Artur Larsson
Valborg Elvira <u>Elisabet</u> Larsson	Charles Albert Pettersson	
<u>Andrietta</u> Sofia Öberg	Johan Hilmer Hansson	Nils Hansson
Carl Severin Carlsson	Johannes Nilsson	Augusta Andersson
Ellen Alfrida Larsson	Katarina Elisabet Pettersdotter	
Martin Carlsson	Karl <u>Ludvig</u> Börjesson	
Anna Constantia Emilia Carlsdotter		Johanna Paulina Andersson
Gerda Leontina Svensson	John Biktör Johansson	<u>Klara</u> Olivia Olsson
Oskar <u>Pontus</u> Johansson	<u>Axel</u> Charles Johansson	
Johanna Paulina Johansdotter		
Asperö municipalsamhälle genom Pontus Johansson		

från Brännö: Johan Napoleon Silverblad.

från Fiskebäck: Ernst Svensson och Adolf Antonsson.

från Hinsholmen med Vessingsö: Aktiebolaget Långedrag genom verkställande direktören Karl Rudolf.

från Syrhåla: Birger Olausson.

från Synneröd: Andersson.

från Göteborgs stad: ingenjör C. Nerdrum enligt fullmakt från drätselkammaren, och såsom kronoombud landsfiskal S. Ahlenius.

12 §.

Jäv mot förrättningsmännen anmäldes ej; gode männen förklarade sig hava avlagt föreskriven ed.

(6)

13 §. [Åter](#) till sid 138

Sedan skiftets början har upprättats [karta](#) över de ägor, som ansetts tillhöra skifteslaget, beträffande ön Asperö genom nymätning i skala 1:1000 och beträffande ägora i övrigt genom komplettering och kopiering av den i [3 §](#) punkt 2 nämnda kartan i skala 1:4000.

Vidare har genom kalkering från flygkartorna i skala 1:1000 sammanställts en karta, upptagande skifteslaget samt angränsande holmar och land, och har å denna karta förslagsvis antytts gräns för skifteslagets vattenområde.

14 §. [Åter](#) till sid 13 [Åter](#) till sid 15

De närvarande lämnades tillfälle att framställa sina yrkanden beträffande gränserna, därvid talan för delägarne i Asperö fördes av Gunnar Larsson.

Gränsen mot Brännö har nyligen blivit fastställd i samband med laga skifte, och företedde Silverblad däröver upprättad karta samt yrkade att den sålunda fastställda gränsen skulle följas.

Ingenjör Nerdrum företedde karta över nyligen fastställd gränsbestämning mellan vattenområdena till stadens fastigheter Flyghamnen 1¹ – 5¹ i Torslanda och Syrhåla by i Göteborg, men syntes denna karta knappast lämna någon ledning för bestämmande av den här ifrågavarande gränsen, vilken lär böra bestämmas i anledning till den gräns, som fastställts för Brännö.

Gränsen mot Syrhåla och Synneröd, därest sistnämnda hemman kommer att angränsa, vilket är osäkert, har förslagsvis uppdragits såsom en linje mitt emellan Rivö och Hjärtholmen, härigenom skäret Dynan skulle tillfalla Syrhåla. Birger Olausson, som vitsordade att det här ifrågavarande vattenområdet är samfällt till hemmanet Syrhåla, som består av fler än 10 fastigheter med olika ägare, yrkade

att gränsen skulle bestämmas på så sätt. Delägarne i Asperö yrkade emellertid att gränsen skulle bestämmas i rännan i norra segelleden, varigenom Dynan skulle tillfalla Asperö.

Utanför Hinsholmen med Vessingsö ligga Hundskär, Stockholmsskär och Svinholmen, som används för Västerbergets befästningar. Under motivering att den sistnämnda i äldre tider använts till fårbeta för Asperö yrkade delägarne i Asperö att Svinholmen med intilliggande skär skulle tillhöra hemmanet tillika med de innanför belägna Kråkskären, Kopparholmen och Axelskären (Gula skär).

(7) De närvarande delägarne från Fiskebäck, som vitsordade att här ifrågavarande holmar och vatten vore samfällda för hemmanen Fiskebäck Lilla, Fiskebäck Stora och Fiskebäck Mellangård som utgöra flere än 10 fastigheter med olika ägare, företedde utdrag av häradsrättens protokoll den 7 maj 1762, däri på ansökan av delägarne i Fiskebäck stadgat vite för icke delägare att släppa får på Stora och Lilla Jonsholmarne samt Stora och Lilla Ljungskär.

De gjorde därför för Fiskebäcks hemman anspråk på dessa holmar även som holmarne Eskilsholmen, Skifteskär samt Stora och Lilla Rödsjär. Delägarne i Asperö gjorde gällande äganderätt till Stora Lerholmen, (Eskilsholmen,) Skifteskär samt Stora och Lilla Rödsjär, av vilka åtminstone de två förstnämnda tidigare av Asperöborna använts till fårbeta.

Beträffande holmarne invid Köpstadsö gjorde delägarne i Asperö anspråk på Sjuman, Smygerholmen och Tvillingskär.

Kronoombudet företedde fiskerättsutredning av år 1925, däri finnes uppgift om holmar och skär, som då ansetts tillhöra Kronan, och yrkade han i enlighet härmed att Kronan skulle tillerkännas Bocken, Bockskären, Dynan, Hundskär, Kråkskären, Stockholmsskär, Svinholmen, Stångerholmen, Lerholmen, Norra Aspholmen (Galejholmen), Eskilsholmen, Skifteskär (Funsholmen) och Stora och Lilla Rödsjär jämte intilliggande mindre skär. Han yrkade därjämte att vattenområde enligt **12 kap. 4 § jordabalken** skulle följa med dessa hol-

mar och skär.

Delägarne i Asperö yrkade slutligen äganderätt till Stora och Lilla Knarrholmen jämte vattenområde, som anses angränsa Köpstadsö, lägenheten Stora Förö under Donsö, Näset, Bua Västergård, Backa och Donsö. Detta yrkande bestrede icke. Från Delfins sommarhemsförening såsom ägare av Stora Förö förelåg en skrivelse med yrkande om bestämmande av gränsen i vattnet enligt **12 kap. 4 § jordabalken**.

15 §.

På grund av de stridiga yrkandena ansåg sig kronoombudet böra inhämta instruktioner och begärde uppskov på minst en månad med förrättningen.

Med bifall härtill uppsköts förrättningen till den 1 nästa februari kl. 10 f.m.

Asperö (**tisdag**) den 22 december 1936.

(8) På tjänstens vägnar:

Karl Rydén

distriktslantmätare

Gode män.

G. Börjesson

Hugo Gerle

Protokollet uppläst den 28 december 1936 förutom gode männen ingen sakägare var närvarande.

(Sammanträde, måndag, Asperö skola) **Den 1 februari 1937.**

Närvarande förut antecknade förrättningsmän samt:

från Asperö: Carl Mattiasson, C. M. Corneliusson, Gust. Alfr. Larsson, Valborg Elvira Elisabet Larsson, Malin Teodor Olofsson, Johannes Hansson, Carl Severin Carlsson, Johannes Nilsson, Axel Ludvig Larsson, Carl Severin Carlsson, Johannes Nilsson, Axel Ludvig Larsson, Severin Carlsson, Augusta Andersson, Carl Gottfrid Carlsson, Albert Lorentsson, Asperö municipalsamhälle genom Pontus Johansson,

Hanna Gustava Svensdotter, Oskar Pontus Johansson, Carl Norén Magnusson, Oskar Pontus Johansson, Klara Olivia Olsson, Augusta Josefina Pettersson, Karl Ludvig Börjesson och John Gunnar Arvid Larsson, vilka samtliga biträdde av **A. G. Bjulén**, vilken även förde talan såsom ombud för Arvid Nilsson enligt förut lämnad fullmakt.

Från Fiskebäck: Adolf Antonsson och Ernst Svensson, vilka förklarade sig bevakaskifteslagets intressen men ej hade något skriftligt uppdrag från de övriga delägarne,

från Köpstadsö: Axel Kristensson och

från Syrhåla: Einar Olofsson,

såsom kronoombud extra landsfiskalen Sture Nilsson enligt Länsstyrelsen förordnande den 30 januari 1937.

16 §.

[Åter](#) till sid 13 [Åter](#) till sid 122 [Åter](#) till sid 152 [Åter](#) till sid 156 [Åter](#) till sid 873

Kronoombudet förklarade sig vidhålla vid förra sammanträdet framställda yrkanden varjämte ingavs en kompletterade förteckning på då icke särskilt specificerade mindre skär, beträffande vilka jämväl yrkades äganderätt för Kronan.

(9) A. G. Bjulén förklarade att delägarna i Asperö avstodo från förut framställt anspråk på Bocken, Gula Bockskär, Dynen och Tvillingskär, men vidhöllo i övrigt framställda yrkanden, som kompletterades i anledning av den gjorda specificeringen av mindre skär.

Axel Kristensson ansåg att holmen Sjuman borde tillhöra Köpstadsö, men då han endast förde talan för egen del ville han ej framställa något yrkande.

Med ledning av de sålunda framställda yrkandena uppsattes en särskild förteckning på de holmar och skär, om vilka tvist nu uppstått, vilken förteckning bilägges protokollet.

17 §.

A. G. Bjulén yrkade att den uppkomna tvisten om äganderätten till samtliga i förenämnda förteckning angivna holmar och skär skulle underställas ägodelningsrättens prövning.

18 §. [Åter](#) till sid 12

Förrättningsmännen meddelade följande beslut.

Då avgörandet av den uppkomna tvisten om äganderätten till de nämnda holmarna och skären är av avgörande betydelse för gränsbestämningens och skiftets behöriga verkställande skall tvisten jämlikt **3 kap. 12 §** andra stycket **jorddelningslagen** underställas ägodelningsrättens prövning, och uppskjutes gränsbestämningen i [avbidan](#) på denna prövning.

19 §.

Att justera dagens protokoll utsågo sakägarna Pontus Johansson i Asperö och Ernst Svensson i Fiskebäck.

Asperö den 1 februari 1937.

På tjänstens vägnar:

Karl Rydén

distriktslantmätare

G. Börjesson

Hugo Gerle

Gode män.

Protokollet justerat, som ovan:

Pontus Johansson

Ernst Svensson

(10)

([Sammanträde, måndag, Asperö skola](#)) **Den 14 augusti 1939.**

Genom kungörelser, som upplästs i Styrso, Västra Frölunda och Torslanda samt Lundby församlings kyrkor, har sammanträde utsatts för bl. a. fortsättande av den gränsbestämning, som påbörjats den 22 december 1936, och hava delägarna i Asperö jämväl tillsänts

-10-

personliga kallelser varjämte rågrannarna underrättats på sätt är föreskrivet om kallande av delägare i samfällighet, tillhörande fler än 10 fastigheter med skiljda ägare.

Nu tillstädeskommo undertecknad, lantmästare, samt gode männen Gustaf Börjesson och Hugo Gerle ävensom följande sakägare:

kronoombud landsfiskalen S. Ahlenius enligt förordnande för landsfiskalen i Askim distrikt av den 1 augusti 1939.

från Asperö:

Carl Börjesson	Carl Mathiasson	Gustaf Andin Carlsson
Johannes Birger Olofsson	Gerda Gustava Elvira Larsson	Malin Theodor Artur Larsson
Valborg Elvira Elisabet Larsson	Elsa Nikolina Margareta Pettersson	Gustaf Natanael Öberg
Hanna Evelina Öberg	Julia Dagmar Viola Olsson	Ellen Alfrida Larsson
Anna Constantia Charlotta Carlsdotter		Jenny Leontina Carlsdotter
Carl Severin Carlsson	Carl Albert Nilsson	Johannes Nilsson
Helminia Carlsdotter	Augusta Andersson	Oskar Emanuel Larsson
Petronella Börjesson	Klara Olivia Olsson	Martin Carlsson
Hanna Gustava Svensdotter	Arne Holmfrid Andersson	Helga Ingeborg Andersson
Oskar Pontus Johansson	Amanda Josefina Falk	Johanna Paulina Andersson
Oskar Pontus Johansson	Berta Olivia Olofsson	Gerda Sofia Thulin
Gustaf Andersson	Arvid Karlsson	Klara Olivia Olsson
Einar Justus Konstantin Karlsson	Gunhild Margareta Karlsson	Anton Lorentsson
Augusta Josefina Pettersson	Konrad Biktör Börjesson	Hulda Emilia Börjesson
John Albert Georg Hansson	Bror Helge Stellan Hansson	Olga Josefina Amalia Hansson.

från Torslanda: Georg S. Wahlström såsom ombud för drätselkammaren i Göteborg för exproprierande lägenheten Flyghamnen 3¹.

från Hinsholmen: direktören Karl Rudolf i Aktiebolaget Långedrag, som jämväl äger utjorden Vessingsö och lägenheten Södra Saltholmen.

(11) från Fiskebäck: Ernst Svensson

från Köpstadsö: Emil Johansson och Karl Gustaf Mörk,

från Brännö: J. Silfverblad.

20 §.

För de närvarande upplästes Ägodelningsrättens utslag den 6 december 1937, Kungl. Hovrättens utslag den 27 maj 1938 samt Kungl. Maj:ts utslag den 6 juli 1939 rörande den enligt [18 §](#) underställda tvisten om äganderätten till vissa holmar och skär. Vidare upplästes delar av Kungl. Lantmäteristyrelsens yttrande i ärendet den 26 maj 1939, som beröra tolkningen och tillämpningen på här föreliggande fall av **12 kap. 14 § jordabalken**, samt företeddes till detta yttrande hörande översiktskarta.

Av förenämnda utslag framgick att sakägarnes yrkande om äganderätt på grund av urminnes hävd till de omtvistade holmarne ogillats, varjämte desamma innehålla vissa bestämmelser, som närmast torde kunna uppfattas såsom anvisningar för fullföljande av den då icke avslutade gränsbestämningsförrättningen.

21 §.

Förrättningsmannen påpekade att vid bestämmande av gränsen för det vattenområde och de holmar och skär, som ligga närmare Asperö än andra fastigheter, uppkommer frågan om och i vad mån hänsyn skall tagas till de större holmar, som finns invid fastlandssidan (att ett par ursprungliga holmar – Vessingsö och Södra Saltholmen – numera äro genom utfyllningar förbundna med fastlandet torde icke inverka på deras karaktär av holmar i här avsedd bemärkelse). Kungl. Maj:ts utslag antyder att sådana holmar kunna utöva inflytande å gränsens läge men innehålla utslagen ingen bestämmelse om vilka av de befintliga holmarne som skola utöva sådant inflytande.

Sedan sakägarna lämnas tillfälle att framställa sina yrkanden och dessa såvitt möjligt sammanjämkats återstodo följande stridiga yrkanden:

Gunnar Larsson, Asperö, med vilken några Asperöbor hörbart instämde och de övriga genom stillatigande ansågos instämma, vidhöll i första hand yrkandet enligt [14 §](#), men yrkade i andra hand att gränserna mot Flyghamnen, Syrhåla, Hinsholmen med närliggande fastigheter samt Fiskebäck skulle bestämmas med hänsyn endast till fastlandssträderna och således utan avseende på befintliga större och mindre holmar.

Ernst Svensson, Fiskebäck, yrkade att gränsen för Fiskebäcks del skulle bestämmas enligt sistnämnda grund, dock att, därest förrättningsmännen (12) i strid häremot skulle bestämma att t. ex. ön St. Rösö skall utöva inflytande på gränsens läge, sådant inflytande jämväl skall bestämmas för Lyngskär, Eskilsholmen och Jonsholmen.

direktör Rudolf yrkade att gränsen mot Hinsholmen och intilliggande fastigheter skall bestämmas så att, förutom fastlandsgränserna, jämväl holmarne Vessingsö samt Norra och Södra Saltholmen skola öva inflytande på dess läge, detta med hänsyn såväl till dessa holmars storlek som till deras läge i omedelbar närhet av fastlandet.

delägarna i Köpstadsö yrkade att detta hemman skulle "lika med de andra" erhålla tillbörlig andel i vattenområdet.

På den tillgängliga översiktskartan kontrollerades huru gränserna komma att gå enligt de olika yttrandena. Därvid antecknades att enligt den påyrkade grunden gränsen mot Flyghamnen och Syrhåla skulle komma att gå norr om skäret Dynan. Delägarna i Asperö hava emellertid tidigare ([16 §](#)) återtagit yrkandet som äganderätten till detta skär, vilket torde få anses innebära att man då räknat med att den från Syrhåla avsondrade holmen Hjärtholmen skulle öva inflytande på gränsens läge.

Förening om gränserna kunde icke [åvägbringas](#).

22 §.

[Åter](#) till sid 119 [Åter](#) till sid 124a [Åter](#) till sid 124b [Åter](#) till sid 125 [Åter](#) till sid 126 [Åter](#) till sid 131
[Åter](#) till sid 132 [Åter](#) till sid 133 [Åter](#) till sid 133 [Åter](#) till sid 135 [Åter](#) till sid 136

Efter överläggning meddelade förrättningsmännen jämlikt

7 kap. 4 § jorddelningslagen följande beslut.

Gränserna mot Flyghamnen, Syrhåla, Hinsholmen med närliggande fastigheter, Fiskebäck, Donsö med därifrån avsöndrade Stora Förö, Näset, Bua Västergård och (möjligen) Backa bestämmas jämlikt **12 kap. 4 § jordabalken** under iakttagande av att inflytande därvid tillmätes, förutom öarna Asperön, Rivö och Knarrholmen samt fastlandet, jämväl holmarne Hjärtholmen, Vessingsö, Norra och Södra Saltholmen, St. Rösö, St. Förö, Lilla Förö och Stora Lyngskär söder om Lilla Förö, därvid gränserna genom betydelselösa jämkningar jämkas till såvitt möjligt räta linjer.

23 §. [Åter](#) till sid 127

Beträffande gränsen mot Köpstadsö ifrågasatte gode männen en sådan konsekvent tillämpning av den från Asperösidan påyrkade principen att gränsen i Korshamn drages mitt emellan Asperö och Brattholmen å ena sidan samt Köpstadsölandet å andra sidan, därvid större delen av **(13)** Smygerholmen och en stor del av Långholmen skulle komma på Köpstadsös sida. Delägarne i Köpstadsö förtydligade sitt yrkande sålunda att de icke avsett att vidröra frågan om holmarne men att de önskade gränsen i det smala och grunda sundet mellan Smygerholmen och Köpstadsölandet dragen så att det bleve möjligt att vid normalt vattenstånd komma fram med roddbåt genom deras del av sundet.

Till undvikande av rättegång, som torde bliva oundvikligt därest förrättningsmännen beslut skulle avfattas i enlighet med vad gode

männen ifrågasatt, förklarade sig samtliga närvarande villiga att förena sig om en gräns söder om Smygerholmen och Långholmen, dock med någon jämkning till Köpstadsös fördel. En sådan förening uppsattes och underskrevs, [bilaga litt. C](#), men hade under tiden för utskrivandet de flesta Asperöborna lämnat sammanträdeslokalen så att vid underskrivandet endast 6 av dem voro tillstädes. Föreningen avser jämväl övriga gränser mellan Köpstadsö och Asperö, beträffande vilka några stridiga yrkanden icke framkommit.

24 §. [Åter till sid 125](#) [Åter till sid 132](#)

De sålunda bestämda gränserna utmärktes provisoriskt och utvisades på exemplar av den ekonomiska kartan i ändamål att sedermera överföras till förrättningskartan.

25 § [Åter till sid 127](#) [Åter till sid 130](#) [Åter till sid 131](#)

Beträffande gränsen mot Brännö, som enligt [14 §](#) nyligen fastställts, fanns någon åtgärd nu icke erforderlig.

26 §.

Förrättningsmännen prövade skäligt att lantmäterikostnaden för den verkställda gränsbestämningen skall betalas av delägare i Asperö, sedan det upplysts att det förfarits på motsvarande sätt vid den ovannämnda gränsbestämningen omkring Brännö.

27 §.

Sakägarna utsågo Pontus Johansson i Asperö att mottaga och förvara karta och handlingar angående gränsbestämningen.

Härjämte begärde Ernst Svensson i Fiskebäck och direktör Karl Rudolf var för sig avskrift av dagens protokoll.

(14)

28 §.

Gränsbestämningen förklarades avslutad med tillkännagivande att den, som är missnöjd med därvid meddelat beslut eller vidtagen åtgärd, äger fullfölja talan genom till Askims, Västra och Östra Hisings samt Sävedals domsaga ägodelningsrätt ställda besvär, som skola ingivas till ägodelningsdomaren eller eljest vara honom till handa inom 30 dagar från denna dag.

29 §.

Att justera dagens protokoll utsågos Gunnar Larsson och Natanael Öberg i Asperö.

30 §.

Fråga om ägoutbyte mot angränsande hemman uppkom icke.

31 §.

Föredrogs frågan om ägornas gradering och tillkännagavs att för denna gradering föreskriven besiktning och undersökning skall påbörjas den 16 dennes kl. 11.30 f.m. och att delägarne äga att därvid närvara.

32 §. [Åter](#) till sid 20 [Åter](#) till sid 33 [Åter](#) sid 43

Delägarne överenskommo att kallelse till nya sammanträden skall, där enligt **3 kap. 11 §** andra stycket **jorddelningslagen** särskild kallelse erfordras, ske genom kungörelse, som minst en vecka i förväg uppläses i sockenkyrkan och anslås på öns anslagstavla.

Asperö den 14 augusti 1939
På tjänstens vägnar
Karl Rydén
Ämbetsutskottets ordförande

Gustav Bärjesson
Ordförande

Hugo Jerle

Justerat:
Emil Asperö Skatte Öberg.
§ 13. 1940 den 21 juni blev den i enlighet med dess handlingar verkställda gränskontrollen
ind den avser gränsen i norr mot Flyghamnen 3: Torstlands socken samt mot Lyrhåla
na Synneröd i Göteborgs stad av Åsödelningsrätten i Askimo, Hisinger och Söderöls dom-
saga fastställd.
Lösen 50 öre
ant. i cep.
På Ambetets vägnar:
Ragnar Olsson

(15)

(Sammanträde, torsdag, Asperö skola) **Den 14 augusti 1939.**

Protokoll, hållet vid fortsatta laga skifte å 1 mantal Asperö i Styrso socken av Göteborgs och Bohus län.

Genom i sockenkyrkan uppläst kungörelse, därav kopia anslagits å anslagstavla inom hemmanet, har sammanträde kungjorts för behandling av frågan om gradering av ägora.

Å utsatt tid tillstädeskommo gode männen Gustaf Börjesson å Styrso och Hugo Gerle å Styrso. Av skiftesdelägarne tillstädeskom endast

Johannes Nilsson, som åtföljde förrättningsmännen för att lämna upplysningar om hävden.

-17-

32 a §. [Åter](#) till sid 30

Föredrogs frågan om ägornas gradering, därvid meddelades innehållet i **11 kap. 2 § jorddelningslagen.**

Hemmanets åkerjord är av temligen likartad beskaffenhet i avseende på jordmånen, men förefinnes vissa olikheter i avseende på belägenhet och torrlägningsförhållanden.

Av slätteräng finnes endast på ett par ställen sankmarker, som icke med fördel kunna torrläggas, samt vassmark.

Någon odlingsmark, som med fördel skulle kunna odlas till åker eller äng, finnes icke.

Ej heller finnes någon skogsmark utan är all [avrösningsjord](#) att hänföra till annan sådan jord än skogsmark.

32 b §.

Besiktning av ägorna påbörjades och åsattes därvid varje ägostycke visst gradtal, som anger den vidd av en sämre jord, som erfordras för att i värde motsvara en ytenhet av den bästa.

Gradering verkställdes för alla ägorna i ett sammanhang.

Densamma fortsattes under den 16 och 17 augusti, vilken sistnämnda den avslutades beträffande ön Asperö.

Under arbetet fördes jämväl anteckningar om hävden i den mån detta kunde ske utan att själva graderingsarbetet försenades. Dessa anteckningar erfordra därför senare komplettering.

(16)

32 c §. [Åter](#) till sid 38

Gradering av övriga till skifteslaget hörande öar, vilka innefatta enbart avrösningsjord, uppsköts tillsvidare.

Asperö den 17 augusti 1939.

På tjänstens vägnar:

Karl Olof
distriktslantmätare.

Gustav Bergström *Hugo* *Geck*

Gode män.

33 § (Sammanträde, tisdag, Asperö skola) 9 december 1941

33 §.

År 1941 den 9 december företogs förrättningen åter till handläggning i skolhuset å Asperö i enlighet med därom utfärdade kallelser och kungörelser, som upplästs dels i Västra Frölunda kyrka samt dels Styrso kyrka. Dessutom hade sådant kallelseförfarande, som bestämts enligt innehållet i 32 § protokollet, kommit till användning.

Kungörelserna samt postkvittot å kallelserna biläggas som bilagor nr [1](#) och [2a](#), [2b](#).

34 §.

Som skiftesgodemän biträdde Emil Rörberg från Brännö samt Hugo Gerle från Styrso.

Följande sakägare hade kommit tillstädes:

Ingenjör Karl Rudolf för Aktiebolaget Långedrag, Landsfiskalsassistent W. Myhrman för Kungl. Maj:t och Kronan enligt länsstyrelsens uppdrag, se [bilaga nr. 3](#).

C. A. Belin för Stora Fiskebäck nr. 3 i Västra Frölunda socken, samt

Natanael Öberg	Johannes Hansson	Knut Pettersson
Stellan Hansson	Sven Svensson	Gustaf Severin Karlsson
Albert Larsson	Gunnar Larsson	Hanna Öberg
Mallin Larsson	Jenny Pettersson	Martin Karlsson
Gustaf Larsson	Johannes Nilsson	John Olsson
Hanna Johansson	Charles Karlsson	Augusta Andersson
Gerda Larsson	Klara Olsson	

samtliga för skifteslaget.

35 §.

Förrättningsmännen förklarades ojäviga.

Nyttillträdande gode mannen hade avlagt föreskriven godmansed.

36 §.

Kungl. Maj:ts och Rikets Göta Hovrätts utslag i gränsfrågan av den 7 mars 1941 föredrogs.

[Se bilaga D.](#)

Av utslaget framgår följande.

I utslag den 21 juni 1940 hade Askims, Hisings och Sävedals domsagas ägodelningsrätt beträffande gränsen i öster mot de inom Frölunda socken belägna hemmanen och lägenheterna föreskrivit att i den mån förening ej kan träffas bör den java den sträckning, som å lantmäteristyrelsens översiktskarta betecknats med 1 – X – 7 – 6 – 3 – 4 – 5. Ägodelningsrätten prövade lagligt, med undanröjande av förrättningen, såvitt angick gränsen för hemmanet Asperö i öster mot Hinsholmen med flera hemman och lägenheter, visa densamma därutinnan åter till förrättningsmännen för ny behandling. Över detta utslag anfördes besvär av vissa jordägare i Fiskebäck.

Kungl. Maj:ts och Rikets Göta Hovrätt meddelade i utslag den 7 mars 1941 beträffande ifrågavarande gräns att densamma bör, i den mån förening ej kan träffas, dragas i rät linje från punkt X å översiktskartan mot punkt 7 till sträckan 20 – 21 och vidare utmed denna sträcka i enlighet med förrättningsmännens beslut. Kungl. hovrätten prövade i så måtto ändra det överklagande utslaget, såvitt ägodelningsrätten, med undanröjande av förrättningen i vad den avsett gränsen mellan hemmanet Asperö samt Fiskebäckshemmanen, visat densamma därutinnan åter till förrättningsmännen för ny behandling, att Kungl. hovrätten stadgade, att förrättningsmännen därvid hade att vidtaga allenast de åtgärder, som föranledas av vad Kungl. hovrätten här ovan stadgat.

37 §.

Enligt å kartan tecknat bevis hade rågången mellan å ena sidan

Asperöhemmanen samt å andra sidan i norr mot Flyghamnen 3¹ i Torslanda socken och mot Syrhåla och Synneröd i Göteborgs stad faststälts den 21 juni 1941

38 §.

Jordägarna hade nu att taga ställning till huruvida de voro villiga att beträffande gränsen i öster mot Hinsholmen och Fiskebäckshemmanen ingå förening om viss sträckning.

Det framgick härvid efter en del överläggningar och demonstrationer av det befintliga kartmaterialet att samtliga närvarande jordägare voro villiga godkänna den grässträckning österut, som å översiktskartan i huvudsak löper utmed linjen 1 – X – 7 (å raka sträckan 20 – 21) - 21.

Denna sträckning överfördes till förrättningskartan, där densamma betecknas löpa utmed linjen I – II – III – IV – V – VI.

Förening om godkännandet upprättades och undertecknades av samtliga närvarande sakägare. [Se bilaga E](#)

En del av de sakägare, som antecknats som närvarande i början av sammanträdet, hade efter hand avlägsnat sig utan att anmäla avvikande mening beträffande läget av den nu godkända sträckan.

Enär en lucka den skifteslaget omslutande gränsen uppstått mellan punkt 20 och östra gränsen hade den norra gränsen utdragits i rak fortsättning till den punkt, där den möter östra gränsen. Enär jordägarna å ömse sidor härutinnan voro representerade och kallade hade ett godkännande av denna delsträcka intagits i föreningen.

Gränsbehandlingen har handlagts jämlikt **7 kap. 4 § jorddelningslagen**.

39 §.

Anmäldes att de nu bestämda gränserna komma att utstakas i de delar, där gränsen löper över holmar, så snart lämplig väderlek för markarbetet det tillåter. Gränspunkten i vattnet skulle säkerställas i förhållande till linjenätet genom grafisk koordinatbestämning.

40 §.

Enär ägodelningsrättens utslag i gränsfrågan icke var tillgängligt i sin helhet kunde det icke nu avgöras huruvida gränsbestämningen mot Köpstadsö särskilt fastställts. I handlingar och å karta fanns icke anteckning om bevis härom.

På grund härav och på grund av den erforderliga utstakningen i vissa delar av östra gränsen skulle förrättningen vila till dess åtgärderna härutinnan verkställts.

41 §.

Bestämdes att kallelseförfarandet till nästa sammanträde skulle verkställas jämlikt anteckningen i [32 §](#) härovan.

Asperö den 9 december 1941.

På tjänstens vägnar:

Otto K. Berne
(Otto K. Berne)
distriktslantmätare.

Emil Roiberg
God man.

Hugo J. J. J.
God man.

Såsom sakägare underskriver:

And. Carl. & A. Boiling *Pontus J. J. J.*
Waieny Juman *Alth. Öberg*
Birger Olsson *Emma J. J.*
Augusta Anderson *Estanne Öberg.*

År 1943 den 7 juni företogs förrättningen åter till handläggning vid sammanträde å Asperö i skolhuset i enlighet med därom utfärdade kungörelser och kallelser. Följande sakägare inställde sig inför förrättningsmännen:

Johan Andersson	Antin Karlsson	Pontus Johansson
Albert Lorentsson	Severin Karlsson	John Olsson
Natanael Öberg	Birger Olsson	Gunnar Larsson
Johannes Nilsson		

samtliga från Asperö,

fru Greta Tellander, biträdd av jur.kand. Eva Uddenberg,
Axel Kristensson, som även innehade fullmakt att svara för Josefina Corneliusson,
samtliga för fastigheter å Köpstadsö.

Delfins Sommarhemsförening genom herrar J. A. Cederholm och J. A. Claesson enligt
protokollsutdrag för Stora Förö,

Axel Olsson som ägare av hemmandelar i Backa, Näset och Bua Västergård i Västra Frölunda
socken samt August Johansson som ägare av hemmansdel i Stora Fiskebäck i Västra Frölunda
socken.

Fullmakt och protokollsutdrag, se bilagor nr. [4](#) och [5](#).

43 §.

Från nyttillträdande sakägares sida anfördes icke något jäv mot förrättningsmännen.

44 §.

Lantmätaren anmälde att behandlingen av skifteslagets gränser skulle med ledning
av ägodelningsrätten utslag i gränsfrågan den 21 juni 1940 och Göta Hovrätts utslag den
7 mars 1941 i anledning av vissa besvär över ägodelningsrättens utslag slutföras vid
detta förrättningstillfälle.

Vid sammanträdet den 9 dec. 1941 hade visserligen vissa delar behandlats men

då det därvid tillämpade kallelse- och kungörelseförfarandet icke torde vara fullt tillfredställande har förrättningsmannen ansett det erforderligt att upptaga gränsfrågan i hela dess vidd. Ägodelningsrättens utslag, som nu var tillgängligt, bilägges som [bilaga F](#).

45 §.

Gränsbestämningen hade tillkännagivits genom i Styrso, Västra Frölunda och Lundby kyrkor lagligen anslagna kungörelser. Kungörelser hade dessutom varit anslagna vid kommunalkontoret i Västra Frölunda, å Styrso, Brännö, Donsö, Köpstadsö, Asperö, hos Magistraten i Göteborg, å kommunala anslagstavlor därstädes, alla kungörelserna med samma innehåll som kyrkokungörelserna. Se [bilagor nr. 6](#) – 9.

Enär gränsbestämningen berör områden, som äro samfällda för hemman i Hinsholmen m. fl. byar, Fiskebäck, Backa, Näset, Bua Västergård i Västra Frölunda socken, Syrhåla och Synneröd i Lundby socken, Asperö Donsö, Brännö, och Köpstadsö i Styrso socken hade kallelser jämlikt **7 kap. 1 §** jorddelningslagen varit tillgängliga hos jordägare i nämnda hemman och skifteslag.

Särskilda kallelser hava tillställts länsstyrelsen för Kungl. Maj:t och Kronan, Göteborgs stad, Aktiebolaget Långedrag samt ägarna av följande fastigheter:

Stora Förön 1¹

Donsö Faggegård 1¹²

Köpstadsö 1⁴, 1⁵, 1¹², 1¹⁷, 1²⁰, 1⁵⁰, 1⁵⁷, 1⁵⁸, 1⁶⁵, 1⁶⁶, 1⁷⁴, 1⁹⁹, 1¹⁰¹, 1¹¹⁵, 1¹¹⁶, 1¹¹⁹.

Se postkvitto, [bilaga nr. 10](#).

Förteckning över fastigheter och ägare, se [bilaga nr. 11](#).

46 §.

Lantmätaren redogjorde för innehållet i de utslag i gränsfrågan, som meddelats av ägodelningsrätten den 21 juni 1940 och Göta Hovrätt den 7 mars 1941. Skifteslagets gränser blevo därefter fö-

mål för följande behandling.

Gränsen mot Hinsholmen m.fl. hemman i öster.

Denna gräns behandlades vid sammanträdet den 9 december 1941. De nu närvarande sakägarna hade icke något att erinra mot innehållet i den då ingångna föreningen för gränsens bestämning.

Beträffande denna gräns beslöto förrättningsmännen att densamma skall hava den sträckning, som utmärkts å [kartan](#) mellan punkterna I – II – III – IV – V – VI, vilken sträckning överensstämmer med den, som angives i Göta Hovrätts utslag mellan punkterna 1- rött X – 7 å sträckan 20 – 21 och vidare utmed denna sträcka i enlighet med förrättningsmännens ursprungliga beslut beträffande denna sträcka.

Gränsen i norr mot Flyghamnen 3¹ i Torslanda socken samt mot Syrhåla och Synneröd i Göteborgs stad.

Denna gräns fastställdes av ägodelningsrätten den 21 juni 1940. Därvid föreskrevs dock att anteckning skulle göras i förrättningsprotokollet och å kartan att förrättningen avsett bestämmande av gränsen icke blott mot Flyghamnen 3¹ och Syrhåla utan även mot Synneröd. Sådan anteckning har nu anbragte å kartan. Enär den bestämda gränssträckan emellertid icke når fram till den bestämda östra gränsen mellan punkterna I – II etc. fordras härutinnan komplettering.

Till följd därav beslöto nu förrättningsmännen att ifrågavarande gräns skall utdragas i rak sträckning till ovannämnda punkt I i östra gränsen. Sträckningen överensstämmer med den, som angives vid sammanträdet den 9 december 1941.

Gränsen i väster mot Brännö.

Denna gräns har behandlats och fastställts vid det år 1936 den 18 december. fastställda laga skiftet å Brännö. Gränsen behandlas nu jämlikt **7 kap. 2 § jorddelningslagen** och redo-

visas enligt laga skifteskartan över Brännö visning. Såväl förrättningsmän som närvarade sakägare ansågo att någon annan åtgärd icke erfordrades härutinnan, enär någon utsättning av råmärken icke erfordrades.

Gränserna mot Köpstadsö.

Gränser i söder.

Mot Asperö gränser här fastigheterna Köpstadsö 1⁴, 1⁵, 1¹², 1¹⁷, 1²⁰, 1⁶⁵, 1⁷⁴, 1¹¹⁵, 1¹¹⁶. Gränsen har nu utlagts med ledning av bestämmelserna i **12 kap. 4 § jordabalken** med iakttagande av att anslutning erhålles med den tidigare bestämda gränsen kring Sillfarsholmen eller Köpstadsö 1¹⁰⁶.

En godkännande förening uppsattes beträffande denna sträcka.

Denna förening undertecknades av de sakägare, som vid gränsens behandling voro kvar under sammanträdet. [Se bilaga G.](#)

Gränsen upptages å kartan mellan punkterna nr. 1 – 2 – 3 – 4 – 5.

Förrättningsmännen beslöto att gränsen skulle hava den sålunda angivna och å kartan upptagna sträckningen.

Gränsen i väster och norr mellan Knarrholmen och Köpstadsö.

Fastställd och behandlad vid det år 1939 den 3 juni fastställda laga skiftet. Redovisas nu å [kartan](#) i enlighet med den då fastställda sträckningen. Någon ytterligare åtgärd erfordras icke i detta sammanhang härutinnan.

Gränssträckan behandlas jämlikt **7 kap. 2 § jorddelningslagen**.

Gränserna i öster mot Stora Förö samt mot hemmanen Backa, Näset och Bua Västergård i Västra Frölunda socken.

Beträffande det norra komplexet av skifteslaget återstår att bestämma en delsträcka mellan punkt VI och en punkt, betecknad med nr. 6, i gränsen mot Sillfarsholmens vattenområde.

Förrättningsmännen beslöto att gränsen skall hava nämnda sträckning. Beträffande gränsen mot Knarrholmens vattenområde i öster

förenade sig vid sammanträdet närvarande sakägare om en sträckning mellan punkterna nr. 7 – 8 – 8 - 9 - 10. [Se bilaga H.](#)

Förrättningsmännen beslöt att ifrågavarande gräns skall hava den sträckning, som sålunda godkänts och redovisas å den upprättade kartan.

Gränsen för Knarrholmen i sydväst mot Donsö.

I likhet med de här ovan behandlade gränserna, som **icke** äro att anse som fastställda, har denna sträckning utlagts i vattnet jämlikt bestämmelserna i **12 kap. 4 § jordabalken.**

[Kartan](#) redovisar densamma mellan punkterna nr 10 – 11 – 12.

Förrättningsmännen beslöt att gränsen skall hava den sålunda angivna sträckningen.

Antecknas att beträffande de tidigare icke fastställda gränserna hava desamma behandlats jämlikt **7 kap. 4 § jorddelningslagen.**

På de ställen där gränserna gå över mindre holmar har provisorisk utstakning skett. Varaktig markering kommer att verkställas efter gränsbestämningens fastställelse.

47 §.

Bestämdes att avskrift av protokollet över gränsbestämning samt karta över gränserna skulle inom 15 dagar härefter tillställas **Johan Andersson** å Asperö, som är ordförande i styrelsen för förvaltning av Asperö skifteslags samfälligheter.

48 §. [Åter](#) till sid 34

Förrättningsmännen funno skäligt besluta att förrättningskostnaderna för gränsbestämningen skulle bestridas av Asperö skifteslag enligt grunderna för laga skifteskostnaderna.

Arvodesräkningen kommer att upptaga sammanlagt 7 dagar, som undertecknad lantmätare sysselsatts med gränsbestämningen, att bestridas efter dagarvodeberäkning, nämligen

1941, den 24 nov. utredning, den 9 dec. sammanträde, 1943, 13, 14 och 15 maj, utredningar, den 7 juni sammanträde och den 8 juni upprättande av protokoll.

49 §.

Gränsbestämningen förklarades avslutad med tillkännagivande att den sakägare, som vore missnöjd med densamma, ägo inom trettio dagar härefter till vederbörande ägodelningsdomare ingiva sina till Askims, Hisings och Sävedals härads domsagas ägodelningsrätt ställda besvär eller ock på egen risk i betalt brev med posten insända besvären så tidigt att de komma ägodelningsdomaren tillhanda inom utgången av stadgad tid.

50 §.

I samråd med närvarande sakägare bestämdes att protokollet över gränsbestämningen skulle justeras i undertecknad lantmätares tjänstelokal vid Götabergsgatan 32 lördagen den 12 dennes klockan 10.00.

Till justeringsmän utsågos herrar J. A. Cederholm och Pontus Johansson.

Asperö den 7 juni 1943.

På tjänstens vägnar:

Otto K. Berne

distriktslantmätare

Emil Rörberg


Hugo Gerle

god man.

god man.

Förestående protokoll är för oss uppläst samt justeras härmed.

Göteborg den 12 juni 1943.



Pontus Johansson

Joh. Alfred Cederholm

201, År 1943 den 22 november blev dekl. i enlighet med dessa handlingar verkställda den 9 december 1943 i Asperö och den 7 juni 1943 avslutade gränsbestämningarna av Ägodelningsdomaren i Askims, Hisings och Sävedals domsaga fastställ. d. : betygår
Stot 2: - kr. På Ämbetets vägnar?
Ant. å exp. *Arno Rhodin*

År 1944 den 7 mars.

Till denna dag hade sammanträde tillkännagivits att hållas i skolhuset å Asperö klockan 11.30 i enlighet med kungörelse, som anslagits dels vid sockenkyrkan söndagen den 27 februari och dels å anslagstavlan å Asperö från och med den 26 februari till och med denna dag.

Kungörelsen bilägges som [bilaga nr.12](#).

Inför förrättningsmännen inställde sig följande sakägare:

Pontus Johansson	Karl Nilsson John Olofsson	Axel Johansson
Johan Lorentsson	Johannes Nilsson	Antin Karlsson
Gottfrid Karlsson	Natanael Öberg	Hanna Johansson
Dagmar Olofsson	Augusta Andersson	Augusta Pettersson
Martin Karlsson	Berta Olofsson	Andreta Öberg
Edith Lorentsson	Gustaf Severin Karlsson	Gerda Karlsson
Indig Johansson	Malin Larsson	Alfred Öberg
Nils Hansson		

och Joh. Emil Karlsson för Anna Konstantia Karlsson d. ä.

52 §

Anmäldes att gränsbestämningen omkring skifteslaget genom den 22 november 1943 meddelade fastställelsen nu slutförts.

53 §

Föredrogs frågan angående ägoutbyte för eventuell bekvämare anordning av ägor för laga skiftets genomförande

jämlikt **1 § 8 kap.** jorddelningslagen.

Från sakägarnas sida framställdes icke något yrkande härutinnan.

Efter prövning funno förrättningsmännen att ägoutbyte för erhållande av lämplig sträckning av gränser och rågångar eller för bekvämare ägoanordning icke var av behovet påkallat för skiftets genomförande.

54 §.

Enligt protokollet av den 14 augusti 1939, §§ [32a – 32c](#), har graderingsfrågan varit föremål för behandling. Graderingen har verkställts för ägorna i ett sammanhang, varöver ägobeskrivning föreligger upprättad. Beträffande det vattentäckta området och några mindre skär och holmar i saltsjön, belägna ute i östra gränsområdet, saknas emellertid graderingsuppgifter. I den mån så erfordras för skiftets riktiga verkställande kommer härutinnan komplettering att ske.

Av de föreliggande graderingsuppgifterna framgår att graderingen verkställts enligt ett system, som icke grundats på sådan undersökning och urval av olika ägotyper, som omförmäles i Kungl. Maj:ts kungörelse den 25 november 1927 med föreskrifter om ägors gradering m.m. På grund av den rådande sämjedelningen, varigenom inrösningsjorden uppdelats i ett mycket stort antal brukningslotter av ringa omfång, har skördeförhållandena icke varit sådana att uppskattning av skördar och skördevärden för de olika ägotyperna varit möjlig att genomföra enligt de föreskrifter, som angivas i Kungl. kungörelsen.

På tillfrågan vitsordade närvarande sakägare att de icke kunde lämna några uppgifter å de olika jordarnas skördeavkastning under olika år och förhållanden. De höllo därför enstämigt före att det använda graderingssystemet kunde tillämpas för ägornas gradering.

Beträffande avrösningsjorden, betesmark och berg i dagen, funnos ej heller några motsvarande uppgifter att tillgå.

55 §.

I den storskiftade jorden hävda delägarna vissa ägor enligt sämjedelning inom de olika storskifteslotterna beträffande åker och äng. Å "Tomte – platsen" hava delägarna uppfört sina bostads- och ekonomibyggnader utan särskilt respekterande hävdegränser.

Vid ägograderingen fördes anteckningar om hävden å de olika jordstyckena.

Dessa anteckningar kommer nu under dagen och nästa torsdag den 9 dennes att kontrolleras och kompletteras, varvid delägarna skola tillhandagå med erforderliga uppgifter härutinnan.

Sedan hävden antecknats kommer hävdeförteckning att upprättas.

Då hävdeförteckningen upprättats i fullständigt skick skall densamma föredragas för delägarna vid särskilt utlyst sammanträde.

56 §. [Åter](#) till sid 55 [Åter](#) till sid 58

Lantmätaren upptog därefter till behandling frågan om eventuell uteslutning av äga från delningen jämlikt **10 kap. 8 § jorddelningslagen**. Enligt undertecknad lantmätares mening kan en ändamålsenlig delning av all till skifteslaget hörande mark icke genomföras på grund av det ringa värde ur jordbrukssynpunkt som den till övervägande del av berg i dagen bestående avrösningsjorden har.

Vissa delar av avrösningsjorden kan framdeles få ett icke ringa värde som tomtmark för sportstugebebyggelse eller dylikt. Ett laga skifte kan icke nu bereda en rättvis fördelning av sådan

mark. En uteslutning från delning av alla holmar, skär och öar samt större delen av ön Asperöns avrösningsjord torde därför lända till väsentlig fördel för delägarna och dessutom nedbringa förrättningskostnaderna.

Sedan lantmätaren föredragit förenämnda fråga uppmanades de närvarande att komma med sina erinringar härutinnan. De framhöllo därvid samstämmigt att de icke nu voro beredda att taga ställning till spörsmålet i all synnerhet som icke samtliga delägare voro representerade vid sammanträdet. Frågan skulle upptagas på särskild bystämma för att ingående ventileras. Lantmätaren anmälde att frågan kommer att ånyo föredragas i samband med granskningen av hävdeförteckningen.

57 §.

Herrar Pontus Johansson och Johan Lorentsson utsågos att justera protokollet över dagens förhandlingar.

Asperö den 7 mars 1944.

På tjänstens vägnar:

Ottok Sernu
distriktslantmätare

Emil Rörberg
god man.

Hugo Gule
god man.

Förestående protokoll justeras härmed:

Pontus Johansson

Johan Lorentsson

58 § (Sammanträde, tisdag, Asperö skola) Den 30 december 1947

58 §.

År 1947 den 30 december fortsattes förrättningen vid sammanträde i skolhuset å Asperö i enlighet med därom utfärdad kungörel-

se, vilken dels anslagits vid sockenkyrkan söndagen den 21 dennes dels varit anslagen å anslagstavlan å Asperö under tiden 17 – 30 december, allt enligt bestämmelsen i [32 §](#) detta protokoll;

se [bilagor nr. 13 och 14](#).

Inför förrättningsmännen inställde sig följande jordägare:

Hanna Öberg	Dagmar Larsson	Brita Corneliusson
Fritz Corneliusson	Folke Olofsson	Gerda Larsson
Anna Hansson	Pontus Johansson	Axel Johansson
Antin Karlsson	Johan Hansson	Gerda Karlsson
Klara Olsson	Indig Johansson	Hulda Börjesson
Gustaf Börjesson	Charles Carlsson	Augusta Andersson
Natanael Öberg	Gottfrid Karlsson	Axel Pettersson
Gustaf Larsson	Sven Svensson	Arthur Karlsson
John Johansson	Johannes Alexandersson	Axel Karlsson
Arne Andersson	Johan Andersson	Nils Hansson
Martin Karlsson	Severin Karlsson	

59 §. [Åter](#) till sid 55 [Åter](#) till sid 55 [Åter](#) sid 58

Föredrogs frågan om uteslutning av mark från delningen jämlikt

10 kap. 8 § jorddelningslagen, vilken fråga ännu icke avgjorts.

Såväl förrättningsmännen som samtliga närvarande jordägare voro i sak ense om att endast den del av skifteslagets mark, som omfattade de bebyggda och odlade delarna jämte närmast detta komplex liggande mark, som är erforderlig för en ändamålsenlig plan- och skiftesläggning, borde ingå i delningen.

En plan över begränsningen av delningskomplexet och därinom erforderliga förbindelsevägar finns upprättad i koncept. Då den utarbetats i mera fullständigt skick kommer denna plan att demonstreras och föredragas vid ett särskilt sammanträde i samband med skiftesläggningsfrågan.

Enligt bystämman av den 12/3 1944, över vilken proto-

kollet nu företeddes, har Asperö bys skiftesdelägare godkänt den föreslagna uteslutningen av viss del av skifteslagets mark från delning.

Förrättningsmännen prövade att det länder delägarna till väsentlig fördel att alla skifteslagets holmar, skär och öar samt större delen av ön Asperö avrösningsjord uteslutes.

60 §.

Lantmätaren orienterade de närvarande om lantmäteriets nya organisation, vilken träder i kraft den 1 instundande januari.

På grund av väsentliga brister i nuvarande organisation har de större förrättningarna, däribland laga skifte, icke kunnat handläggas inom rimlig tid. Man bör därför kunna förvänta att den nya organisationen kommer att eliminera dessa brister. Såsom varande det äldsta laga skiftet synes därför detta böra kunna handläggas utan ytterligare tidsutdräkt.

61 §.

Jämlikt 53 § lantmäteritaxan bestämdes gottgörelsen åt lantmätaren, som skall beräknas efter dagarvode, till 20:00 kronor per dag, gällande från och med år 1941.

Efter dagberäkningen utgår ersättning för sammanträden, upprättande av protokoll, utredningar, underökning av hävdeförhållandena å marken och därmed förenade utredningsarbeten, undersökningar för planläggning och därmed förenade kartarbeten. Övriga åtgärder skola ersättas efter detaljarvode enligt lantmäteritaxan i övrigt.

Utöver de dagar som nämnas i [§ 48](#) protokollet skola följande dagar ersättas med dagarvoden, nämligen den 7/3 1944 och 30/12 1947 sammanträden två dagar, den 9/3, 10/3, 6/4, 13/4, 14/4, 1945

utredning om hävden, fem dagar, den 11 och 12/9 1945 planläggning, den 12/8, 13/8 och 14/8 1946 av tekniska biträdet verkställd inventering av byggnader; tillsammans tolv dagar.

62 §.

Herrar Severin Karlsson och Johan Andersson utsågos av de närvarande att justera protokollet över detta sammanträde.

Asperö den 30 december 1947.

På tjänstens vägnar:

Sten Karlsson
distriktslantmätare.

Emil Roberg
god man.

Johan Eriksson
god man.

Förestående protokoll justeras härmed:

Severin Karlsson
Johan Andersson

63 § (Sammanträde, fredag, Asperö skola) Den 22 april 1949

63 §

År 1949 den 22 april.

Förrättningen fortsattes denna dag med sammanträde i skolhuset å Asperö. Skiftesdelägarna hade kallats till sammanträdet dels genom en vid sockenkyrkan den 10/4 anslagen kungörelse dels genom en kungörelse, som under tiden 9 – 22 dennes varit anslagen å allmänna anslagstavlan i Asperö by.

Kungörelserna biläggas som **bilagor nr. 15 och 16.**

Inför förrättningsmännen hade följande sakägare inställt sig:

Antin Karlsson	Charles Karlsson	Augusta Andersson
Hugo Larsson	Hanna Johansson	Gerda Karlsson
Anna Hansson	Nils Hansson	Severin Karlsson
Brita Corneliusson	Anna Öberg	Klara Larsson
Alfred Öberg	Märta Olofsson	Mary Pettersson
Johannes Nilsson	Olga Hansson	Gunhild Karlsson

Gunnar Larsson, som även hade fullmakt att tala för:

Karl Börjesson	Andrietta Öberg	Johannes Alexandersson
Sven Svensson	Alfhild Karlsson	Birger Olofsson
Natanael Öberg	Ally Pettersson	Hulda Börjesson
Axel Pettersson	Selma Andersson	Anna Karlsson
Astrid Mattsson	Johan Andersson	Hanna Karlsson
Berta Nilsson	Jenny Johansson	

Fullmakten bilägges som [bilaga nr. 17](#). (endast fullmakt för Karl H. Börjesson. Red anm.)

64 §.

Lantmätaren meddelade att fastighetsboken över Styrös socken nu var upplagd och företedde ett utdrag av densamma beträffande Asperö by.

Fastighetsbokens innehåll beträffande meddelade lagfarter föredrogs för närvarande jordägare.

Fastighetsboken upptog fyra vilande lagfarter, rum 9, 44, 77 och 103. Beträffande den i rum 103 upptagna vilande lagfarten av den 1/4 1930 för **Hanna Evelina Öberg** å 437/2903040 mantal hade numera den 23/3 1949, nr. 669, full lagfart meddelats.

Fastighetens rum 9 upptog en vilande lagfart av den 7 okt. 1924 för **Martin Carlsson** å 1/480 mantal, Rum 44 upptog en vilande lagfart av den 17/11 1925 för **Amanda Pettersson** å 21/102400 mantal och rum 77 en vilande lagfart av den 27/7 1926 för **Gustaf Andin Carlsson** å 3/280 mantal.

Lantmätaren hade i skrivelser den 10 mars detta år till nämnda jordägare, vilka innehade vilande lagfarter, uppmanat dem att låta utreda äganderättsförhållandena och orsakerna till de bristande lagfarterna. Beträffande **Hanna Öberg** och **Gustaf Carlsson** hade sådan åtgärd vidtagits.

Anmäldes att **Martin Carlsson**, som här nu nämnts, är bosatt å Köpstadsö och är således icke identisk med **Martin Carlsson** å Asperö.

65 §.

Lantmätaren meddelade att han i skrivelse den 2 mars detta år till länsstyrelsen anmält att en rättvis fördelning av ägora och en ändamålsenlig skiftesläggning icke kunde genomföras med mindre än att en byggnadsplan upprättades över den del av ön Asperö, där tätbebyggelse finnes och där en fortskridande tätbebyggelse är att vänta. Skrivelsen bilägges som [bilaga 1](#). I denna fråga föredrog lantmätaren för jordägarna tillämpliga delar i nu gällande byggnadslagstiftningen.

Lantmätarens anmälan till länsstyrelsen har resulterat i att sammanträde i byggnadsplanefrågan är av länsstyrelsen utlyst att hållas härstädes lördagen den 23 dennes klockan 13.

66 §.

Herrar Johan Andersson och Severin Karlsson utsågos att justera och underteckna detta protokoll.

Asperö den 22 april 1949.

På tjänstens vägnar:

Ottor Ekman
distriktslantmätare.

Johan Andersson
god man.

Severin Karlsson
god man. *TK*

Protokollet är för oss uppläst och justeras härmed:

Johan Andersson *Severin Karlsson*

År 1951 den 12 juni.

Till denna dag hade sammanträde utsatts att hållas i skolhuset å Asperö enligt bilagda kungörelser, [bilagor nr. 18](#) och [19](#), vilka varit anslagna i överensstämmelse med bestämmelsen, som intagits i [32 c §](#) protokollet.

Inför förrättningsmännen inställde sig följande sakägare:

Axel Konrad Pettersson, biträdd av jur. kand. Göran Hultkrantz,

Johan Andersson

Albert Lorentsson

Karl Eriksson för Betelförsamlingen

Harry Larsson

Anna Hansson

Anna Konstantia

Emilia Karlsson

Knut André Pettersson

Pontus Johansson

Brita Corneliusson

Esther Olofsson

Margit Larsson

Charles Karlsson

Antin Karlsson

Hulda Börjesson

Berta Nilsson

Johannes Nilsson

Andrietta Öberg

Hanna Öberg

Gerda Larsson

Axel Andersson

Hanna Johansson

Edit Lorentsson

Elsa Karlsson

Klara Olsson

Hulda Hansson

Majken Svensson

Sven Svensson.

68 §. [Åter](#) till sid 39

Lantmätaren meddelade att sakägarna hade kallats till sammanträde för en allmän orientering om förrättningsläget.

Enligt länsstyrelsens beslut den 9 juni 1949, som vunnit laga kraft, skall byggnadsplan uppgöras för det område av Asperö bys ägor, som närmare angives å bilagda karta i skala 1:1000.

Förrättningsman för byggnadsplanerläggningen har utsetts och byggnadsplanarbetet pågår. Ett preliminärt förslag har upprättats.

Lantmätaren meddelade att så snart förslaget kunde anses ha godkänts av länsarkitektkontoret och jordägarna skulle en provisorisk utstakning av gränserna för byggnadskvarter och vägar ske. I detta sammanhang kommer nuvarande hävdeförhållanden att

kontrolleras i förhållande till de uppgifter härom, som tidigare antecknats.

En närmare bestämning av skiftesområdets begränsning kommer dels att föreningsvis bestämmas vid sammanträde med sakägarna och dels därefter utstakas, inmätas och markeras å marken på varaktigt sätt.

En översyn och komplettering av kartan skall verkställas. Enär ägograderingen, som tidigare gjorts, icke överensstämmer med nuvarande förhållanden, då särskilda tomtvärden kommer att skapas genom byggnadspanelläggningen, skall jordvärderingsfrågan upptagas för ny behandling jämlikt **11 kap. jorddelningslagen**.

69 §.

Sedan lantmätaren närmare redogjort för de förrättningsåtgärder, vilka i korthet angivas härövan, framställde sakägarna en del frågor, vilka besvarades och förklarades av lantmätaren.

Sakägarna gjorde icke några erinringar mot att de skiftesfrågor, som tidigare varit föremål för behandling men som nu aktualiserats på grund av byggnadspanelläggningen, upptagas för ny behandling jämlikt innehållet i **68 §** protokollet.

70 §.

Herrar Pontus Johansson och Albert Lorentsson utsågos av sakägarna att justera protokollet. Justeringen skulle ske enligt överenskommelse i lantmätarens tjänstelokal i Göteborg lördagen den 16 dennes klockan 10.

Asperö den 12 juni 1951.

På tjänstens vägnar:

C. Eriksson
distriktslantmätare.

Emil Roberg
god man.


Johan Eriksson
god man.

Protokollet justeras och som sakägare underskriva:

Pontus Johansson

Albert Lorentsson

Förestående avskrift av protokoll t.o.m. 70 §
bestyrkes på tjänstens vägnar:



/Sven H. Pettersson/

Förfogandelantmätare

År 1957 den 4 maj företogs förrättningen till fortsatt handläggning vid sammanträde i skolan å Asperö. Därvid närvaro, förutom undertecknad lantmätare, som biträdades av lantmätaren Hans Brämberg samt skiftesgodemännen, f. handlanden Johan Eriksson från Styrso och häradsdomaren Zackarias Samuelsson från Hönön följande sakägaren och sakägareombud:

Karl A. Anderssons dödsbo genom delägaren Bertil Andersson, utan fullmakt,
Johanna Andersson Hugo Andersson

Axel Bernhardsson, genom Gerda Karlsson enl. fullmakt, se [bil. nr 20](#),

Gustav Börjesson Gottfrid Carlsson Arvid Carlsson

Brita Corneliussen Fritz Falks dödsbo genom Fritz Falk utan fullmakt,

Valborg Gustavsson

Teresia Gustavsson genom Hjalmar Olofsson enl. fullmakt se [bil. nr 21](#),

Nils Hansson Anna H. I. Hansson

Johan Hanssons dödsbo genom Anna Hansson, utan fullmakt,

Anna V. Hansson Hulda Hansson Eskil Hansson

Svea Hansson genom Mary Pettersson enl. fullmakt, se [bil. nr 22](#),

Constance Hed genom Alexandra Johansson enl. fullmakt, se [bil. nr 23](#),

Gustav Hulegårdh Helge Johansson John Johansson

Oskar Johansson

Alf Johansson genom Pontus Johansson enl. fullmakt, se [bil. nr 24](#),

Berta Johansson Axel Johansson

Sally Johansson genom Pontus Johansson, enl. fullmakt, se [bil. nr 25](#),

Gunhild Johansson Indig Johansson Hanna Johansson

Alexandra Johansson Karl Johansson

Anna C. Carlsdotter genom Harry Larsson enl. fullmakt se [bil. nr 26](#),

Botvid Karlsson Gustav Karlsson

John Karlsson genom hustrun Alfhild Karlsson utan fullmakt,

Johan Karlsson Gottfrid Karlsson Oskar Karlsson

Gerda A. Karlsson Bror Karlsson

Charles Karlsson genom Gerda Karlsson utan fullmakt,

Ellen Karlsson genom maken Johan Karlsson utan fullmakt,

Gerda Karlsson Gunhild Karlsson Johanna Karlsson

Bertil Sigfrid Karlsson genom Albert Lorentsson enl. fullmakt, se [bil. nr 27](#),

John Korneliusson genom Hulda Börjesson enl. fullmakt, se [bil. nr 28](#),
Gustav Larsson genom hustrun Olga Larsson utan fullmakt,
Margit Larsson genom Gunnar Larsson enl. fullmakt, se [bil. nr 29](#),
Knut Larsson Klara Larsson
Gerda Larssons dödsbo genom dödsbodelägaren Rut Pettersson,
John Larsson Knut G. A. Larsson
Stig Larsson genom Gunnar Larsson enl. fullmakt, se [bil. nr 30](#),
Klars J. Larsson genom Astrid Mattsson utan fullmakt,
Olga Larsson Astrid Mattsson Karl Nilsson
Johan Linus Larsson genom Albert Lorentsson enl. fullmakt, se [bil. nr 31](#),
John Evert Larsson Margot Lindfors Albert Lorentsson
Johan Lorentsson genom Albert Lorentsson enl. fullmakt, se [bil. nr 32](#),
Edit Lorentsson genom Albert Lorentsson enl. fullmakt, se [bil. nr 33](#),
Evert Magnusson genom Gerda Norén enl. fullmakt, se [bil. nr 34](#),
Karl Nilssons arvingar genom Sven Nilsson utan fullmakt,
Johannes Nilssons dödsbo genom Hjalmar Olofsson enl. fullmakt, se [bil. 35](#),
Eleonora Nilsson genom Hjalmar Olofsson enl. fullmakt, se [bil. 36](#),
Karl Norén genom Gerda Norén enl. fullmakt, se [bil. nr 37](#),
Gerda Norén Julia Olsson Knut Pettersson
Maj Olausson genom Pontus Johansson enl. fullmakt, se [bil. nr 38](#),
Malin Teodor Olofssons dödsbo genom dödsbodelägaren Ida Olofsson utan fullmakt,
John Olofssons arv. genom Erik Olofsson utan fullmakt,
Johannes Olofsson genom Dagmar Larsson enl. fullmakt, [bil nr 39](#),
Berta Olofsson genom Gunnar Larsson enl. fullmakt, se [bil. nr 40](#),
Klara Olofsson Pontus Johansson genom enl. fullmakt, se [bil. nr 41](#),
Andreas Olssons arv. genom Hjalmar Olofsson enl. fullmakt, se [bil. 42](#),
Axel Petterssons dödsbo genom dödsbodelägaren Torsten Pettersson utan fullmakt,
Harry Pettersson genom hustrun Judith

Pettersson utan fullmakt, Johan Petterssons dödsbo genom
Arvida Pettersson enl. fullmakt, se [bil. nr 43](#),
Gösta Petterssons dödsbo genom dödsbodelägaren Mary Pettersson utan fullmakt,
Arvida Pettersson Judith A. L. Pettersson
Ester Sara Redher, genom Reinh. Redher enl. fullmakt, se [bil. nr 44](#),
Josef Samuelsson Sven Svensson Judit Öberg
Gerd Svensson genom Ruth Pettersson enl. fullmakt, se [bil. nr 45](#),
Karin Wester Hanna Öberg Andrietta Öberg
Alfred Öberg genom hustrun Agda Öberg enl. fullmakt, se [bil. nr 46](#),
Alf Öberg genom hustrun Solveig Öberg utan fullmakt,
Karl Öberg genom Hanna Öberg enl. fullmakt, se [bil. nr 47](#),
Betelförsamlingen Brännö – Asperö genom v. ordf. Albert Lorentsson utan fullmakt samt
ordf. i municipalnämnden Arnold Samuelsson.

Det antecknades, att byggnadsnämnden, som ej kallats till förrättningen
representerades av ledamöten Karl Severin Karlsson.

72 §.

[Åter](#) till sid 49 [Åter](#) till sid 57 [Åter](#) sid 65 [Åter](#) sid 74 [Åter](#) sid 77 [Åter](#) sid 79 [Åter](#) sid 80 [Åter](#) sid 80 [Åter](#) sid 88

Sammanträdet hade blivit kungjort dels genom söndagen den 14 april i Styrö församlings kyrka i laga ordning anslagen kungörelse, se [bil. nr 48](#), dels ock genom den 15 april 1957 avsända skriftliga kallelser till de delägare i skifteslaget, som finnas angivna i längden till 1957 års allmänna fastighetstaxering, postlista se [bil nr 49](#).

Anledningen till att vid kallelseförfarandet frångåtts vad som bestämts i [32 §](#) förrättningsprotokollet var, att det förflutit så lång tid sedan förra sammanträdet samt att det ansetts särskilt önskvärt, att vid detta sammanträde så många av delägarna som möjligt kunde komma tillstädes. Tidpunkten för sammanträdet (lördag eftermiddag) hade också valts med särskild tanke härpå.

Det överenskomms, att tid och plats för sammanträden i fortsättningen skulle tillkännagivas genom kyrkokungörelse samt kun-

görelse å samhällets anslagstavla, vilka kungörelser skull anslås minst fjorton dagar före sammanträdet. Kungörelsen, som skulle anslås å anslagstavlan, skulle tillställas skiftesdelägaren Pontus Johansson, som åtog sig att svara för att densamma bleve uppsatt i laga ordning.

73 §.

Förordnandet för undertecknad lantmätare att fortsätta lag skiftets handläggning föredrogs och bilades protokollet, se [bil. K.](#)

74 §.

Något jäv fanns vid tillfrågan ej att anföra mot någon av de nytillträdande förrättningsmännen.

75 §.

Det antecknades här, att tidigare i anslutning till laga skiftet meddelade domar jämte yttranden, som ytterligare syntes böra biläggas protokollet, nu bilades detsamma sålunda:

Askims, Hisings och Sävedals domsagas ägodelningsrättsprotokoll i gränsfrågan den 1 juni 1940 såsom [bil. L.](#)

Askims, Hisings och Sävedals domsagas ägodelningsrätts utslag rörande den uppkomna äganderättstvisten den 21 maj och 6 december 1937 såsom [bil. M.](#)

Kungl. Maj:ts och Rikets Göta Hovrätts utslag rörande samma äganderättstvist den 28 maj 1938 såsom [bil. N.](#)

Kungl. Maj:ts utslag rörande samma äganderättstvist den 6 juli 1939 såsom [bil. O.](#) samt

Kungl. Lantmäteristyrelsens yttrande rörande samma ägan-

derättstvist såsom [bil. P.](#)

76 §. [Åter](#) till sid 51

Detta sammanträde hade närmast tillkommit för att informera delägarna om vad som hittills åtgjordes laga skiftet på Asperö och om de uppgifter och problemställningar som föreligga vid laga skiftets fortsatta handläggning.

Förrättningslantmätaren redogjorde för 1789 års storskifte, för det på 1850 – talet verkställda, icke fastställda laga skiftet, för det inställda laga skiftet 1900 – 1903 samt för nu ifrågavarande förrättnings handläggning hittills. Vidare lämnades en redogörelse för hur frågan om upprättade av byggnadsplan för det centrala Asperö uppkommit och behandlats i samband med laga skiftet. Grundkarta för byggnadsplan hade upprättats av förfogandelantmätaren Bo Stål. Förslag till byggnadsplan har upprättats av arkitekterna Anders William-Olsson och Bernt Vrange och i reviderat skick översänts till byggnadsnämnden och skifteslaget på senhösten 1956. Efter samråd med överlantmätaren har förrättningslantmätaren föreslagit, att detsamma snarast borde inlämnas till länsstyrelsen för fastställelseprövning, varefter dess vidare öden synas böra sammankopplas med laga skiftet. Förrättningslantmätaren har under hand vid flera tillfällen framhållit för byggnadsnämnden och bysamfällighetens styrelse, att det är angeläget, att planarbetet utan dröjsmål föres fram till ett slutligt förslag, som kan ligga till grund för skiftet.

Av de frågor, som äro aktuella vid skiftets fortsatta handläggning, orienterades delägarna särskilt om äganderettsfrågan, gradering av skifteslagets ägor samt delningsgrunden.

Lantmätaren Brämberg, som närmast har hand om äganderettsutredningen, lämnade en redogörelse av resultatet av hittills av ho-

nom verkställda forskningar. Arbetet skulle nu fortsättas och om möjligt slutföras i ett sammanhang. Undersökningar skulle verkställas i orten beträffande sådana åtkomsthandlingar, som icke lagfarits.

Beträffande graderingsfrågan redogjorde förrättningslantmätaren för hur gradering redan verkställdes år 1939, men hur man redan under den tid, distriktslantmätaren Berne haft hand om förrättningsens handläggning, blivit på det klara med att graderingen måste göras om efter andra grunder och principer. Det antyddes, hur man i dag borde se på den uppodlade jorden jämfört med annan mark, som i dag, då det icke längre drives något jordbruk på ön, får anses värdefullare på grund därav, att den är mera lämpad för bebyggelse.

Rörande delningsgrunden redogjorde förrättningslantmätaren för jorddelningslagens bestämmelser. Beträffande den icke storskiftade delen av skifteslaget ansågs det rätt klart, att skattetalet borde bli delningsgrund. Rörande de delar av skifteslaget, som ingått i 1789 års fastställda storskifte, så vore det att befara, att det i många fall bleve svårt, för att ej säga ogörligt att leda nuvarande hävden tillbaka och identifiera den med de vid storskiftet utlagda ägolotterna. Vidare hade det redan framkommit omständigheter, som tyda på att ett icke ringa antal andelsägare icke alls hävda några ägor inom den storskiftade marken. Det förhållandet, att något jordbruk ej längre drives å Asperö och att marken nu har sitt huvudsakliga värde såsom byggnadsmark, har radikalt förändrat värdeförhållandena. Det kunde därför också ur andra synpunkter vara till fördel, om skattetalet kunde bli delningsgrund även inom den storskiftade marken. Sakägarna vore av den upp-

fattningen, att den som hade andel efter två marker skulle vid skiftet i dagens värde få ut dubbelt så mycket som den, som hade en mark, d.v.s. de ansågo, att skattetalet ur rättvisesynpunkt borde bli normgivande.

77 §.


Sakägarna bereddes härefter tillfälle till diskussion, varvid framställda frågor besvarades. Därvid framkom intet av den art, att det borde föras till protokollet.

78 §.

Förrättningslantmätaren meddelade, att det under det fortsatta arbetet bleve nödvändigt, att erforderlig hantlangning och material ställes till förfogande, samt att det finnes någon lokal, där de som arbeta med skiftet vid behov kunna komma under tak, Till att ordna härmed ävensom lokal för sammanträden utsågs skiftesdelägaren Hjalmar Olofsson.

Asperö den 4 maj 1957.

På distriktslantmätareämbetets vägnar:



/Sven H. Pettersson/

Protokollet uppsatt den 5 maj 1957.

79 §.

År 1957 den 4 november företogs förrättningen till fortsatt handläggning vid sammanträde i Asperö Skola. Därvid hade, förutom undertecknad lantmätare, som biträdades av lantmätaren Hans Brämberg och skiftesgodemännen Zackarias Samuelsson och Johan Eriksson, tillstädeskommit:

Arne Andersson	Johanna Andersson	Gustav Börjesson
Anna Carlsson	Arvid Carlsson	Johanna Andersson
Gustav Börjesson	Anna Carlsson	Arvid Carlsson
Severin Carlsson	Brita Corneliusson	Fritz Corneliusson

John Corneliusson genom Hulda Börjesson enligt fullmakt, **bil. nr 29**, se [bil. nr 28](#),
Anna Hansson Nils Hansson Carl H. Johansson
Hulda Hansson Hanna Johansson
John Johansson för egen del och för Rune Öberg utan fullmakt,
Karin Johansson genom maken Gustav Johansson utan fullmakt,
Pontus Johansson för egen del och som ombud för Alf Johansson,
Sally Johansson, Maj Olausson, Klara Olsson, se bil. nr [25](#), [26](#), [38](#) och [41](#),
Axel Johansson Antin Karlsson Artur Karlsson
Botvid Karlsson Gerda Karlsson Gottfrid Karlsson
Charles Karlsson Johanna Karlsson
Axel Larsson genom sin som Harry Larsson utan fullmakt,
Gustav Larsson
Dagmar Larsson för egen del och som ombud för Birger Olofsson enligt fullmakt,
se [bil. nr 39](#), Gunnar Larsson för egen del och som ombud för Margit Larsson och Berta
Olofsson se [bil. nr 30](#) och [40](#),

Stig Larsson	Karl Nilsson	Gerda Norén för egen del och som
--------------	--------------	----------------------------------

ombud för Evert Magnusson enligt fullmakt, se [bil. nr 35](#),

Ester Olofsson såsom delägare i John Albert och Ellen Josefina Olofssons dödsbo,

Hjalmar Olofsson som ombud för Teresia Gustafsson, Johannes Nilssons dödsbo, Eleonora Nilsson och Andreas Olofssons arvingar enligt fullmakter, se [bil. nr 22](#), [36](#), [37](#) och [42](#),

Ida Olofsson såsom delägare i Malin Teodor Olofssons dödsbo,

Arvida Pettersson för egen del och som ombud för Johan Petterssons dödsbo enligt fullmakt, se [bil. nr 43](#),

Knut Pettersson, Rut Pettersson för egen del och som ombud för Gerd Svensson enligt fullmakt, se [bil. nr 45](#),

Ester Rehder genom Reinh. Rehder enligt fullmakt, se [bil. nr 44](#),

Arnold Samuelsson, Andrietta Öberg för egen del och som ombud för Karl Ludvig Öberg enligt fullmakt, se [bil. nr 47](#),

Judit Öberg genom Oskar Larsson utan fullmakt, Alfred Öberg, Harry Pettersson, Harry Svensson samt Sven Svensson.

80 §.

Tid och plats för dagens sammanträde hade blivit tillkännagivna på sätt tidigare bestämts i [72 §](#); kyrkokungörelse se [bil. nr 50](#), bevis om kungörelsen i övrigt se [bil nr 51](#).

Protokollet från föregående sammanträde upplästes. Detsamma gav icke anledning till någon erinran.

81 §.

Förrättningslantmätaren lämnade en redogörelse för vad som förekommit beträffande det upprättade planförslaget sedan föregående sammanträde. Överlantmätaren, länsarkitekten, distriktsingenjören, representant för sjöfatsstyrelsen, planförfattarna, förrättningslantmätaren, lantmätaren Brämberg m.fl. hade den

17 juli 1957 på Asperö sammanträffat med representanter för de kommunala myndigheterna. Vid sammanträdet, som letts av förrättningslantmätaren, hade denne redogjort för en del synpunkter och problemställningar, som framkommit i samband med arbetet med laga skiftet. Planförfattarna och länsarkitekten hade framfört sin syn på uppkomna frågor och även Ortsrepresentanterna hade framfört önskemål och synpunkter. På förslag av överlantmätaren hade överenskommit, att byggnadsplanen icke skulle låsas fast, förrän skiftet är klart; planen och skiftet skulle arbetas fram jämsides. Länsarkitekten framhöll, att förrättningsmännen borde få relativt fria händer, när det gällde att företaga jämkningar i planförslaget. På förslag av länsarkitekten hade bestämts, att denne skulle representera planförfattarna vid det fortsatta samrådsförfarandet rörande omarbetningar av planförslaget.

I anslutning till sammanträdet hade verkställts en del undersökningar och detaljstudier på marken, samrått i uppkomna frågor.

82 §. [Åter](#) till sid 88

Lantmätaren Brämberg lämnade en redogörelse för resultatet av sin äganderättsutredning. Det hade visat sig, att lagfartsförhållandena i de allra flesta fall voro klara. Särskilda svårigheter hade det varit att reda ut äganderätterna inom ett dödsbo: **Hans Petter Nilssons** arvingar. Andelarna i detta dödsbo hade kommit att uppdelas på ett mycket stort antal händer med i vissa fall oklara fång. Avsikten vore nu att genom ett kungörelseförfarande söka erhålla fulla lagfarter på så mycket skattetal, att det hela ginge ihop.

I anslutning till äganderättsutredningen hade verkställts en del kompletteringar av överlåtelsehandlingar, ävensom vissa nya

överlåtelse i syfte att underlätta laga skiftets lämpliga genomförande. Lantmätaren Brämberg kommer att medverka till ytterligare dylika överlåtelse under en tid framåt.

Äganderättsutredningen skulle biläggas detta protokoll såsom [bilaga Q](#).

83 §.

Frågan om delningsgrunden vid skiftet upptogs till diskussion senast behandlad vid föregående sammanträde ([76 §](#) sista stycket i protokollet).

Förrättningslantmätaren lämnade en ingående redogörelse för delningsgrunden vid laga skifte; dels upprepades vad som anförts vid sammanträdet den 4 maj, dels föredrogs och kommenterades tillämpliga lagrum. På grund av vad som framkommit i arbetet sedan berörda sammanträde kunde det numera med fog påstås, att något sådant innehav på grund av 1789 års storskifte, som avses i

2 § av 9 kap. i jorddelningslagen, icke finnes. I varje fall förhåller det sig så, att åtskilliga delägare – åtskilliga ägare av marker – icke hävda någon mark inom det storskiftade delen av skifteslaget.

Förrättningsmännen framhöllo såsom sin åsikt, att ett användande av skattetalet såsom delningsgrund beträffande all i skifteslaget ingående mark vore ägnat att leda till det bästa och mest rättvisande resultatet. Samtliga närvarande delägare förklarade också enhälligt, att de önskade erhålla markertalet såsom delningsgrund. För att bereda delägarna bestämdes dock, att beslut i denna fråga skulle meddelas först vid nästa sammanträde.

Det arbetsmoment, som vid laga skiftet nu är närmast förestående, är graderingen. Reglerna därom i **11 kap. jorddelningslagen** genomgås och kommenteras. Förrättningslantmätaren redogjorde ingående för att gradering innebär, att man bestämmer de olika ägornas värderelationer i förhållande till varandra genom åsättande av gradtal och att man i detta fall med hänsyn till bestämmelserna i **11 kap. 2 § tredje stycket jorddelningslagen** lämpligast verkställer graderingen direkt i pengar.

Det antecknades, att alla närvarande syntes vara ense därom, att skifteslagets samtliga ägor hade sitt huvudsakliga värde såsom byggnadsmark och att detta värde låg högre än vad som kunde motsvara drivande av räntabelt jordbruk. Hr Botvid Karlsson ansåg dock att särskilda jordlotter för odling av potatis borde utläggas. Hr Gunnar Larsson däremot framhöll, att odlingen av potatis går mer och mer tillbaka och att befolkningen på Asperö köper potatisen billigare, än vad de kunna odla den. Hr Hjalmar Olofsson förmenade, att området väster om hans bostad, vilket i byggnadsplaneförslaget reserverats för allmän byggnad, borde kunna skiftas i potatislotter.

Förrättningslantmätaren genmälde, att en sådan skiftesläggning icke vore praktiskt tänkbar. Emellertid skulle det naturligtvis icke möta hinder, att bysamfälligheten arrenderade ut potatislotter av den mark, som vid skiftet kommer att förbli i samfällid ägo. Beträffande just det omtalade området för allmän byggnad, kunde man nog förutse, att detsamma, som av planförfattarna närmast betecknats såsom ett reservområde, icke komma att på länge tagas i anspråk för bebyggelse. Det kunde också förutses, att det vid skiftet komma att utläggas såsom samfällt. Att i avvaktan på dess användning för avsett ändamål använda det till potatislotter mötte naturligtvis icke något hinder.

Förrättningslantmätaren redogjorde för hur man vid detta laga skifte måste tänka sig att i relativt stor omfattning byta jord mot pengar.

Den kanske mest väsentliga vinningen med laga skifte bleve – så långt nu detta med gällande bestämmelser läte sig göra – att på ön befintliga bostadsbyggnader komma att vara belägna på fri och egen grund.

Eftersom åtskilliga delägare med egen bostadsbyggnad hade en relativt liten ideell andel i skifteslaget, så kunde man redan nu förutsätta, att de för att få ett önskvärt resultat, måste få mark utöver ägokravet, mot det att de för överskjutande ägobelopp finge till övriga delägare gälda ersättning i pengar. Detta komme å andra sidan att medföra, att åtskilliga delägare icke kunde beräkna att få ut hela sitt ägokrav i mark; de måste istället räkna med att för viss del därav taga emot ersättning i pengar.

Förrättningslantmätaren redogjorde för den omfattning, i vilken **fördelningslagen** genom de nya bestämmelserna i **13 kap. 2 §** tillåter, att man byter jord mot pengar. Lagrummet genomgicks och kommenterades.

Genom att redogöra för några olika tänkta exempel, sökte förrättningslantmätaren för delägarna närmare klargöra reglerna.

Detta förhållande, att man redan nu kan räkna med att vid skiftet i relativt stor omfattning bli tvungen att byta jord mot pengar, gör att det är alldeles särskilt angeläget att hålla graderingen på en rimlig nivå.

Den, som får mera mark än vad han skall ha enligt sitt ägokrav, bör få betala ett riktigt och rimligt pris för mellanskillnaden och den som får mindre, han bör få betalt fullt ut för den mark, han går miste om.

Denna av förrättningslantmätaren framförda uppfattning, delades av alla de närvarande.

Förrättningslantmätaren meddelade också, att de transaktioner, som på detta sätt bli en följd av skiftet, endast komma att ha be-

tydelse för den del av skifteslaget, som kommer att ingå i delningsmassan. I de stora områden på Asperö med Rivö och andra holmar, som lämnas oskiftade, kommer var och en att ha kvar sin andel, d.v.s. var och en äger andel däri efter sitt markertal.

85 §.

Frågan om vilken prisnivå, som borde ligga till grund för graderingen, upptogs till diskussion. På Asperö har under senare år icke förekommit några försäljningar av mark med undantag av områden för en tillämnad skoltomt, vid vilka något kvadratmeterpris dock icke nämnts i köpet.

Priserna på andra öar i skärgården diskuterades. Särskilt ägnades uppmärksamhet åt de priser, som åsatts på ön Vrångö, vilken ö också nu är föremål för laga skifte. Det framfördes synpunkter på att hålla prisnivån hög, varvid man särskilt talade om de priser, som förekomma vid försäljning av sommarstugetomter på det närbelägna Brännö.

Från andra håll önskade man en låg prisnivå under hänvisningen, att det beträffande bostadstomterna förelåg en relativt lång hävd. Mot den uppfattningen, att graderingen av de områden, som voro belägna inom byggnadsplanen i största möjliga utsträckning borde ansluta sig till planen, framfördes ingen erinran.

Såsom resultat av den förda diskussionen antecknades, att man såsom ett högsta pris för en välbelägen tomtplats av normal beskaffenhet borde räkna med omkring **3:- kronor pr. m². För vägmark och öppen platsmark ansågs 20 á 30 öre pr. m² vara en lämplig nivå.**

86 §. [Åter](#) till sid 58

Till diskussion upptogs frågan om uteslutning av agor tran skiftet jämlikt **10 kap. 8 § jorddelningslagen**. Förrättningslant-

mätaren föredrog detta lagrum samt redogjorde för vad som tidigare under skiftets handläggning förekommit i denna fråga enligt anteckningar i [56](#) och [59 §§](#) i förrättningsprotokollet.

Någon avvikande uppfattning mot vad som angivits i [59 §](#) anfördes icke, men hr Gunnar Larsson framförde som sin mening, att byggnadsplaneområdet redan nu borde utökas att omfatta jämväl trakten av den s.k. dammen, ett för fritidsbebyggelse synnerligen lämpat område. Förrättningslantmätaren meddelade, att detta område besiktigats av planmyndigheterna just efter ett tidigare påpekande av hr Gunnar Larsson.

Länsmyndigheterna hade emellertid ansett, att man först i huvudsak borde färdigexploatera den plan, som nu är under utarbetande, innan man detaljplanelägger något ytterligare område. Det vore dessutom enligt dessas mening bättre, att en framtida planläggning och exploatering av ytterligare områden för fritidsbebyggelse borde ske i samfällid regi.

Det bestämdes, att beslut rörande uteslutning från skiftet jämlikt **10 kap. 8 § jorddelningslagen**, skulle meddelas först vid ett kommande sammanträde.


87 §. [Åter](#) till sid 60

I samråd med sakägarna överenskomms att graderingen skall företagas den 5 november med fortsättning den 7, 8 samt 11 och 12 november 1957. I anslutning till graderingen äro förrättningsmännen beredda att dryfta frågor, som uppkommit i anslutning till utstakningen av tomtplatser kring de befintliga bostadshusen.

Udstaknings-, markerings- och mätningarbetena skola i anslutning till detta sammanträde fortsättas, så länge väderleken det medgiver. Under denna tid kommer lantmätaren Brämberg i stor utsträckning att vara tillgänglig på ön, varvid de sakägare, som så önska, få tillfälle att med honom dryfta uppkomna frågor och prob-

lemställningar.

Nytt sammanträde skall utsättas att hållas, när graderingsresultatet bearbetats så långt, att detta preliminärt kan redovisas för delägarna. Såvitt man nu kunde bedöma bör detta kunna bli omkring årsskiftet.

Asperö den 4 november 1957.
På distriktslantmätareambetet's vägnar:

/Even H. Pettersson/

Protokollet uppsatt den 9 och 13 november 1957.

88 § (Sammanträde, måndag, Asperö skola) Den 13 januari 1958

88 §.

År 1958 den 13 januari företogs förrättningen till fortsatt handläggning vid sammanträde i Asperö skola. Därvid hade, förutom undertecknad lantmätare, som biträdades av lantmätaren Hans Brämberg och skiftesgodemännen Zacharias Samuelsson och Johan Eriksson tillstädeskommit:

Severin Karlsson	Charles Karlsson	Antin Karlsson
Hjalmar Olofsson	Alfred Öberg	Reinhold Rehder
Karl Johansson	Karl Nilsson	John Johansson
Mary Pettersson	Arvida Pettersson	Anna Hansson
Sven Nilsson	Gunnar Larsson	Gustaf Larsson
Brita Corneliussen	Gerda Norén	Rut Pettersson
Hulda Hansson	Johanna Andersson	Evert Pettersson
Nils Hansson	Johan Karlsson	Erik Olofsson
Harry Larsson	Ida Olofsson	Olof Pettersson
Stig Larsson	Harry Svensson	Knut Pettersson
Astrid Mattsson	Knut Gunnar Larsson	Axel Larsson
Gustav Börjesson	Folke Olofsson	Åke Norén.

89 §.

Tid och plats för dagens sammanträde hade blivit tillkännagivna på sätt tidigare bestämts i [72 §](#), kyrkokungörelse se [bil. nr 52](#), bevis om kungörelsen i övrigt se [bil. nr 53](#).

Protokollet från föregående sammanträde upplästes. Detsamma gav icke anledning till någon erinran.

90 §.

Frågan om företagande av ägoutbyte i samband med förrättningen hade icke behandlats tidigare vid detta laga skifte.

Förrättningsmän och sakägare voro ense därom, att anledning att företaga något ägoutbyte icke förelåg.

91 §. [Åter](#) till sid 439

Frågan om delningsgrunden vid detta laga skifte upptogs nu till avgörande. Förrättningslantmätaren redogjorde i korthet för vad, som i denna del förekommit tidigare under förrättningen. Något nytt hade därefter icke framkommit, och sakägarna önskade ej heller nu göra några nya uttalanden.

Förrättningsmännen avgåvo i delningsgrundsfrågan följande utan meningsskiljaktighet fattade

b e s l u t.

Av nu ifrågavarande skifteslag utgöras vissa delar av förut oskiftad mark till hemmanet 1 mantal (=160 marker) Asperö nr 1 under det att återstoden varit föremål för storskifte, som fastställdes den 26 mars 1789. Detta storskifte har emellertid icke efterlevts. Vid tidpunkten för jordregistrets uppläggande visade det sig omöjligt att registrera detsamma. Förhållandena ha därefter tilltrasslats än mera.

Sämjedelningar och sämjebyten ha förekommit i stor omfattning; då det emellertid är ostridigt, att åtskilliga deläga-

re icke hävda någon mark inom den storskiftade delen av skifteslaget, kunna ifrågavarande sämjedelningar icke anses vara av den art, varom förmäles i **9 kap. 3 § jorddelningslagen**. Förrättningsmännen finna förty – i enlighet med närvarande delägares därom enhälligt uttalande önskan – under åberopande av bestämmelserna i **9 kap. 1 § första stycket jorddelningslagen** skäligt besluta, att all i laga skiftet ingående mark skall fördelas efter det andelstal, som tillkommer envar delägare.

Från det uppskattningsinnehåll, som sålunda kommer att tilldelas Alexander Svenssons efterlämnade arvingar Johannes Svensson och Sven Svensson skall dock dragas uppskattningsinnehållet av från deras ägolott avsondrade lägenheten Asperö ¹⁵, vilket senare uppskattningsinnehåll skall tillfalla denna i laga skiftet ingående lägenhet.

92 §.

Till avgörande upptogs frågan om uteslutning av ägor från laga skiftet jämlikt **10 kap. 8 § jorddelningslagen**. Efter att hava redogjort för vad som i denna fråga förevarit tidigare under förrättningen vid sammanträdena den 7 mars 1944 ([56 §](#) i protokollet), den 30 december 1947 ([59 §](#) i protokollet) samt den 4 november 1957 ([86 §](#) i protokollet) meddelade förrättningslantmätaren, att förrättningsmännen vid av dem företagna undersökningar, bl. a. i anslutning till graderingen funnit följande.

Inom hemmanet Asperö nr 1 finnas relativt stora områden, som med hänsyn till läge och beskaffenhet samt den på längre sikt antagliga utvecklingen inom denna del av skärgården icke kunna nu till sitt värde uppskattas med erforderlig säkerhet i jämförelse med skifteslagets övriga ägor. Vidare finnas inom skifteslaget stora områden, vars värde är så lågt, att kostnaderna för deras skiftande finnes icke stå i skäligt förhål-

lande till värdet. Ett uteslutande av de angivna områdena kommer enligt förrättningsmännens uppfattning att utan att hindra ett lämpligt och redigt skifte lända till väsentlig fördel för delägarna. På grund härav bör all mark, som är belägen utanför det område, för vilket byggnadsplan håller på att upprättas, uteslutas från delningen.

Hr Gunnar Larsson framförde sitt redan tidigare uttalande önskemål, att byggnadsplaneområdet redan nu borde utökas med området kring den s.k. dammen.

Enligt hans förmenande skulle det vara lättare och billigare att i samband med skiftet planlägga också detta område. Förrättningslantmätaren meddelade, att man efter vad som tidigare framkommit i planärendet kunde utgå ifrån, att länsstyrelsen för närvarande icke skulle lämna tillstånd till tätbebyggelse på nya områden å Asperö.

Det upprättade planförslaget innefattade c:a 90 obebyggda tomlatser och detta borde vara tillräckligt för att täcka behovet under nära förestående tid. Ett medtagande av ytterligare områden i planen skulle också fördröja skiftet avsevärt, eftersom den uppgjorda grundkartan endast omfattade de områden, som inginge i planförslaget.

Efter någon ytterligare diskussion voro samtliga närvarande sakägare med förrättningsmännen därom ense, att från delningen skulle uteslutas den del av skifteslaget, som är belägen utanför det område, för vilket byggnadsplan håller på att upprättas.

Förening härom upprättades och bilades protokollet såsom [bilaga R](#).

Det antecknades, att några sakägare avlägsnat sig före föreningens underskrivande, samt att föreningen jämväl skulle gälla såsom förrättningsmännens beslut.

93 §.

Förrättningslantmätaren meddelade härefter, att sakägare, som vore missnöjd med vid detta sammanträde meddelade beslut eller företagna åtgärder beträffande ägoutbyte, delningsgrund samt uteslutningen av ägor från delningen, ägde anföra klander däremot genom besvär, vilka skulle ställas till ägodelningsrätten i Hisings, Sävedals och Kungälvs domsaga, samt ingivas till ägodelningsdomaren i sagda domsaga inom trettio dagar från denna dag, klagande dock obetaget att på eget äventyr med allmänna posten insända besvären så tidigt, att de komme ägodelningsdomaren tillhanda före utgången av ovannämnda tid.

Förrättningsmännen bestämde, att förrättningsens handläggning skulle fortsätta utan att invänta, att förenämnda beslut vunnit laga kraft.

94 §.

I anslutning till föregående sammanträde hade förrättningsmännen, på sätt angivits i [87 §](#) förrättningsprotokollet verkställt gradering av den del av skifteslaget, som nu skulle ingå i delningen.

Beträffande några kvarter, som ännu icke utstakats på marken, skulle graderingen dock framdeles överses och kompletteras. Vidare skulle – i den mån nu erinringar i de enskilda fallen mot graderingen komma att framställas, densamma på berörda punkter tagas under omprövning. Under framhållande av att de siffror, som nu lämnades, finge anses vara mycket preliminära meddelade förrättningslantmätaren.

att arealen av den del av skifteslaget, som beräknas komma att ingå i delningen, utgör c:a 50 hektar,

att arealen av nu bebyggda tomtplatser enligt byggnadsplansförslaget utgör c:a 8,6 hektar,

att arealen av övriga tomtplatser enligt byggnadsplansförslaget utgör c:a 9,8 hektar,

att värdet av hela den i delningen ingående delen av skifteteslaget enligt den preliminära graderingen utgör c:a 490.000:- kronor,

att värdet av samtliga enligt planförslaget utlagda tomtplatser utgör c:a 410.000:- kronor,

att man därför normalt för 1 mark bör kunna beräkna erhålla en tomtplats med ett värde av c:a 2.500:- kronor samt

att andelen för 1 mark av i delningen ingående mark utgör c:a 3.000:- kronor.

Härefter lämnade lantmätaren Brämberg en detaljerad redogörelse – också detta under framhållande av att uppgifterna fingo anses mycket approximativa – om varje delägars ägokrav enligt den sålunda verkställda graderingen. Eftersom såväl sakägare, som förrättningsmän utgått ifrån, att varje delägare i första hand vid skiftet skall erhålla den tomtplats, varå vederbörandes bostadshus är beläget, så meddelade lantmätaren Brämberg tillika, vad envar bebyggd tomtplats vore värd enligt den preliminära graderingen.

I den diskussion, som härefter följde, framkom intet, som kunde giva förrättningsmännen anledning, att generellt ompröva den använda graderingsnivån.

Hr Karl Johansson ansåg, att graderingen av hans tomtplats blivit alldeles för hög. Han ansåg sig en gång ha köpt just det område han hävdade, och nu skulle han komma att tvingas betala ytterligare en relativt stor summa pengar. Härtill genmälde hr Gunnar Larson, att hr Johansson i gengäld komma att

efter sitt markertal bli delaktig i de stora områden inom skifteslaget, som icke ingingo i delningen och som med all sannolikhet komme att i framtiden visa sig ha ett betydande värde.

Hr Johansson meddelade, att han gärna avstode från den delaktigheten, blott han sluppe att nu betala ut stora summor.

Förrättningslantmätaren meddelade, att detta icke läte sig göra, samt att det efter skiftets fastställande bleve lättare att ordna in-teckningar och lån. Det vore nog ingen tvekan om att de olika bebyggda fastigheterna genom skiftet komme att öka mera i värde med tanke på försäljning, än som motsvarandes av utlägg för bristande tilldelning och kostnaderna för skiftet.

Från ett par håll framhölls, att kvadratmeterpriserna i den äldre, mycket tätbebyggda delen av samhället blivit för höga jämfört med priserna för tomtplatser i ytterområdena.

Priserna hade i centrum i regel satts till 3:- kronor pr. kvadratmeter, mot i regel 2:- kronor á 2:50 kronor i ytterområdena. Till det anförda genmaldes, att tomtplatserna i centrum ofta icke uppgick till mer än ett eller annat hundratal kvadratmeter, under det att de i ytterområdena ofta voro mycket stora och i regel ej understego 1.000 á 1.200 kvadratmeter.

Detta innebure, att värdet av en tomtplats i centrum trots det högre á-priset i regel bleve förhållandevis mycket lågt.

Sedan diskussionen avslutats meddelade förrättningslantmätaren, att i den mån delägarna önskade framföra synpunkter rörande detaljer i graderingen, voro förrättningsmännen villiga att taga del av dessa och verkställa nya besiktningar.

Graderingen skulle slutgiltigt slås fast först vid ett kommande sammanträde.

95 §. [Åter](#) till sid 86

Kostnaderna för förrättningen diskuterades något. Med ledning

av de erfarenheter som erhållits vid det samtidigt pågående laga skiftet på Vrångö, uppskattade förrättningslantmätaren rent överslagsmässigt den totala ersättning, som för detta laga skiftet skall tillkomma statsverket enligt gällande bestämmelser till 40.000:- á 45.000:- kronor.

Därvid har förutsatts, att förrättningslantmätaren och lantmätaren Brämberg bereda tillfälle att i ett sammanhang föra skiftet till dess slut och att någon ändring av gällande lantmäritaxa icke kommer tillstånd.

Förrättningslantmätaren meddelade vidare, att han hade för avsikt att lägre fram taga upp ersättningsfrågan till diskussion med Kungl. lantmäteristyrelsen och därvid söka utverka nedsättning i det enligt gällande bestämmelser debiterade beloppet. För egen del bedömde lantmätaren frågan så, att en dylik nedsättning i detta fall av flera olika anledningar skulle vara befogad, samt att han för närvarande bedömde en nedsättning på omkring 30% skälig.

Till de ovan angivna kostnaderna komme vidare kostnaderna för erforderlig hantlangning och material vid utstakningen. Dessa senare beräknades dock icke bli särskilt omfattande.


På fråga meddelade förrättningslantmätaren vidare, att med gällande bestämmelser finnes icke möjlighet för mindre bemedlade, att erhålla bidrag av det allmänna för andel i förrättningskostnaderna, detta emedan ifrågavarande laga skifte icke längre kan anses ha något med jordbruksnäringen att göra.

96 §.

I samråd med sakägarna bestämdes, att nytt sammanträde skulle hållas, när behov därav kunde anses uppkomma. Vid näs-

ta sammanträde beräknades graderingsfrågan företagas till avgörande samt skiftesläggningen preliminärt diskuteras. Asperö den 13 januari 1958.

På distriktslantmätarämbetets vägnar:



Sven H. Pettersson

Protokollet uppsatt den 14 januari 1958.

97 § (Sammanträde, lördag, Asperö skola) Den 29 mars 1958.

97 §.

År 1958 den 29 mars företogs förrättningen till fortsatt handläggning i Asperö skola. Därvid hade förutom undertecknad lantmätare – biträdd av lantmätaren Hans Brämberg – samt skiftesgodemännen Zacharias Samuelsson och Johan Eriksson tillstädeskommit:

Pontus Johansson	Harry Larsson	Johan Andersson
Elisabet Larsson	Antin Carlsson	Helge Johannesson
Knut Nilsson	Reinhold Rehder	Arvid Carlsson
Charles Karlsson	Axel Johansson	Albert Lorensen
Gustaf Börjesson	Nils Hansson	Anna Hansson
Hulda Hansson	Karl Johansson	Gunnar Larsson
Gottfrid Carlsson	Alfred Öberg	Harry Svensson
Botvid Carlsson	Astrid Mattsson	Jenny Johansson
Johan Nilsson	Ivar Nilsson	Evert Pettersson
Brita Corneliussen	Fritz Corneliussen	Johanna Andersson
John Johansson	Gustaf Larsson	Hjalmar Olofsson
Hanna Johansson	Gerda Karlsson	Hulda Börjesson
Arne Andersson	Erik Olofsson.	

notarie Kurt Mark som ombud för bröderna Torsten, Evert och Wilhelm Pettersson,

98 §.

Tid och plats för dagens sammanträde hade blivit tillkännagivna på sätt tidigare bestämts i [72 §](#), kyrkokungörelse se [bil. nr 54](#), bevis om kungörelsen i övrigt, se

[bil. nr 55](#). Det antecknades, att detta sammanträde blivit utsatt på därom av delägare i skifteslaget framställd begäran för att ytterligare taga upp graderingsfrågan till diskussion.

Protokollet från föregående sammanträde upplästes. Detsamma gav icke anledning till någon erinran.

99 §.

Förrättningslantmätaren meddelade, att de beslut rörande ägoutbyte, delningsgrund samt uteslutning av ägor från skiftet, som avgivits vid föregående sammanträde, numera hade **vunnit laga kraft**.

100 §. [Åter](#) till sid 83 [Åter](#) till sid 88

Sedan föregående sammanträde hade förrättningsmännen sökt reda ut en del förhållanden kring lägenheten Asperö 1⁵. Förrättningslantmätaren redogjorde för vad som därvid förevarit sålunda.

Lägenheten Asperö 1⁵ har tillkommit genom [avsöndring](#), som fastställts av länsstyrelsen den 7 juli 1919. Enligt jordregistret innehåller den 2,5760 hektar. Lägenheten blev föremål för en år 1930 verkställd gränsbestämning. Efter anförda besvär blev denna emellertid av ägodelningsrätten återförvisad för ny handläggning med beslut, att lägenheten endast ansågs omfatta de till storskifteslotten nr 17 hörande inägorna väster om vägen.

Förrättningen handlades på nytt år 1933 och fastställdes den 30

december 1933. Arealen av de ägor, som enligt denna fastställda gränsbestämning slutligen kom att tillhöra Asperö 1⁵, har icke blivit angiven, men har nu beräknats till c:a 2.400 m². Lägenhetens gränser framgår av gränsbestämningsskattan till förenämnda förrättning.

Asperö 1⁵ ägdes på 1920-talet av **Pauline Carlberg**, som dock erhöll lagfart därå först den 12 juni 1928. Under den tid **Pauline Carlberg** ägde lägenheten, försålde hon tre områden, nämligen:

1). Genom köpekontrakt den 17 november 1923 försålde för 300:- kronor 650 m² till **Axel Johansson (Ae)** – det tomtområde, varå Johanssons bostadshus är beläget. Vilande lagfart beviljades för Johanssons å fånget den 12 januari 1938.

2). Genom köpekontrakt den 3 september 1924 försålde för 450:- kronor till **Kristen Andreasson** på Donsö "ett område om cirka 600 kvadratmeter, dock icke understigande denna areal, vilket område skall utläggas i en för dess bebyggande med ett Missionshus lämplig form väster eller sydväst om det bostadshus, som nu bebos av fiskaren **Johan Karlsson (Av)** och i väster eller sydväst gå ut till sagda lägenhets egogräns." Området har sedermera av **Kristin Andreassons** dödsbodelägare genom gåvobrev av den 25 januari 1937 överlåtits på **Betelförsamlingen Asperö – Brännö**, som erhållit vilande lagfart därå den 15 september 1937.

3). Genom köpekontrakt den 9 mars 1927 försålde för kronor 458:25 till direktören **John Cederblom** i Göteborg ett område om 300 m². I kontraktet bestämdes, att "köparen äger uttaga försålda jordområdet å vilken del av min fastighet han för gott finner med undantag av de såsom torkningsplats och vägar bestämda områden."

Pauline Carlberg försålde sedermera genom köpebrev den 25 november 1929 lägenheten Asperö 1⁵ med undantag av de tre tidigare försålda områdena, vilka uppräknats i köpebrevet, till sin son handlanden **Ragnar Carlberg**, som erhöll vilande lagfart därå den 10 mars 1931.

Ragnar Carlberg synes ha gjort konkurs och konkursboet sålde genom köpebrev den 1 december 1934 till **Axel Konrad Pettersson** ” Asperö 1⁵ i Styrso socken med undantag av tidigare försålda områden, nämligen 600 kvadratmeter, försålda till handlaren **Kristen Andreasson** i Donsö, 600 kvadratmeter, försålda till fiskaren **Axel Johansson** i Asperö och 300 kvadratmeter, försålda till köpmannen **John Cederblom** i Göteborg för en köpesumma av sjuhundra /700/ kronor”.

Axel Konrad Petterson erhöll vilande lagfart därå den 13 februari 1935 och Asperö 1⁵ äges numera av dödsboet efter honom, som erhållit vilande lagfart därå den 21 november 1956.

För att i samband med laga skiftet om möjligt slutgiltigt ordna upp de transaktioner, som sålunda förekommit, kallade förrättningslantmätaren alla berörda sakägare till ett sammanträde på Asperö den 21 januari 1958, varvid jämväl lantmätaren Brämberg var närvarande. Samtliga sakägare med undantag för **John Cederblom** voro därvid representerade.

Sedan förrättningslantmätaren redogjort för den historiska utvecklingen på sätt ovan beskrivits, förklarade bröderna **Torsten, Vilhelm** och **Evert Pettersson**, att de ansågo sig äga hela nuvarande Asperö 1⁵ och att de hade den uppfattningen, att den omfattande c:a 1.200 kvadratmeter. Det antecknades därvid såsom ostridigt, att de områden som försålts till **Axel Johansson** och **Kristen Andreasson**, voro belägna utanför Asperö 1⁵:s gränser, sådana de slutligt blivit fastställda genom 1933 års gränsbestämning. Det förhållandet,

att ifrågavarande områden undantagits jämväl vid senare försäljningar av Asperö 1⁵ i förening med **bröderna Petterssons** uppfattning om storleken av Asperö 1⁵ föranledde förrättningslantmätaren att vid sammanträdet föreslå sådana åtgärder, att samtliga förhållande kring Asperö 1⁵ och försäljningarna därifrån blevo slutgiltigt uppklarade i samband med laga skiftet.

Förslaget innebar i korthet följande. I den vid laga skiftet preliminärt verkställda graderingen, var Asperö 1⁵ värd c:a 5.200:- kronor.

De tre försäljningarna från 1⁵ utgjorde tillsammans c:a 65 % av 1⁵:s hela areal. Såsom en tillfällighet konstaterades tillika, att de köpeskillingar som erhållits vid dessa tre försäljningar också utgjorde c:a 65 % av vad som erhållits för dess och återstoden av Asperö 1⁵ tillsammans.

Med hänsyn till de oklarheter som förefanns, hade dock förrättningslantmätaren ansett det rimligt, att något reducera nuvärdet av de tre försäljningarna. Beträffande försäljningen till **Cederblom**, vilken icke – i motsats till alla övriga berörda – ägde någon hemmansdel inom Asperö, antecknades dessutom, att det vore tvivelaktigt, om en dylik tomtplats lagenligt kunde utläggas vid skiftet.

Förrättningslantmätaren föreslog att man skulle undersöka, om icke detta köp kunde bringas att återgå mot vederlag i penningar.

Förrättningslantmätaren föreslog vidare, att med de tre köpen skulle så förstås, att vid skiftet skulle utläggas uppskattningsinnehåll för envar av **Axel Johansson** och **Betelförsamlingen** till ett värde av 1.000 kronor och för **Cederblom** till ett värde av 600:- kronor.

Efter avdrag från uppskattningsinnehållet av Asperö 1⁵ skulle till denna lägenhet återstå ett värde av c:a 2.600:- kronor motsvarande c:a 50 % av det hela. Sakägarna förklarade sig vid sammanträdet preliminärt böjda att godtaga den

föreslagna uppgörelsen; **Betelförsamlingens** representant önskade dock rådgöra med sin församling och **bröderna Pettersson** skulle eventuellt rådgöra med jurist.

Sedan **bröderna Pettersson** vänt sig till notarien Kurt Mark, som av dem anlätats i andra sammanhang, kom denne tillsammans med sina huvudmän till förrättningslantmätarens kontor den 15 februari 1958.

Sedan ärendet genomgått, avrådde notarie Mark sina huvudmän att biträda den föreslagna uppgörelsen, vilken han ansåg alldeles för hård för dem. Man enades om ett ytterligare försök till uppgörelse och att alla de berörda skulle kallas tillsammans och därvid även de vid förrättningarna biträdande godemännen skulle inkallas.

Ett sådant sammanträde kom till stånd å förrättningslantmätarens tjänsterum i Göteborg den 8 mars 1958, i närvaro av förrättningsmännen och lantmätaren Brämberg. Samtliga berörda sakägaren voro representerade.

Förrättningslantmätaren genomgick ärendet på nytt. Beträffande försäljningen till **Cederblom** blevo parterna överens om, att man skulle söka få denna att återgå mot vederlag. Man var inställd på att slutgiltigt klara upp denna sak före nästa sammanträde rörande laga skiftet. Beträffande försäljningen till **Axel Johansson** och **Betelförsamlingen** förklarade notarie Mark, att **bröderna Pettersson** icke på något sätt hade med dessa att skaffa.

Områdena lågo ostridigt utanför de nu bestämda gränserna för Asperö 1⁵. Då denna lägenhet försålts till **bröderna Petterssons far**, skedde försäljningen från ett konkursbo, **bröderna Pettersson** kunde därför icke på något sätt vara bundna av tidigare gjorda åtaganden. Det förhållandet, att områdena i köpebrevet den 1 december 1934 upptagits såsom undantagna från försäljningen, var enligt notarie Mark utan betydelse i sak.
Sedan

förrättningsmännen bl.a. med hänsyn tagen till vad som numera framkommit beträffande konkursen ifrågasatt, om man inte skulle kunna tänka sig en jämkning nedåt beträffande värdet, som skulle utläggas för envar av **Axel Johansson** och **Betelförsamlingen** och **bröderna Pettersson** genom sitt juridiska biträde förklarar, att de icke voro villiga att göra några medgivanden, som icke rent juridiskt kunde åläggas dem, avslutades sammanträdet med beskedet, att vad som i ärendet förekommit skulle redovisas vid nästa sammanträde med alla delägarna i laga skiftet.

Notarie Mark meddelade nu, att någon definitiv uppgörelse med **Cederblom** om återgång av dennes köp icke kommit till stånd ännu, men att man kunde utgå ifrån att detta skulle komma att ske inom den allra närmaste tiden.

Beträffande **Axel Johanssons** och **Betelförsamlingens** fång framhöll notarie Mark, att **bröderna Pettersson** hela tiden hävdade, att de ensamma voro ägare till hela Asperö 1⁵ och att det var ostridigt, att de områden, som **Axel Johanssons** och **Betelförsamlingens** fång avsågo, lågo utanför Asperö 1⁵:s gränser, sådana dessa slutligen bestämts genom 1933 års förrättning.

Det skulle här antecknas, att ingen sakägare i anslutning till förrättningen önskade anhängiggöra äganderättstvist med anledning av de oklara förhållandena.

Hr Lorensen meddelade, att man från **Betelförsamlingens** sida hade tänkt sig en annan utgång, en utgång i hudsaklig överensstämmelse med det förslag, som tidigare framlagts av förrättningslantmätaren, och som syntes honom rimligt.

Då **bröderna Pettersson** emellertid icke ville medverka härtill med hänsyn till rent juridiska bedömanden, som det tydligen i detta fall vore möjligt att göra, ville **Betelförsamlingen** vare sig nu eller i framtiden öpp-

na en process i frågan.

101 §.

Under hand hade några erinringar rörande graderingen av speciella tomtplatser framställts, varför förrättningsmännen tidigare under dagen åter besiktigat dessa.

Därvid hade också besiktigats de tomtplatser, som vid graderingen ännu icke varit utstakade, ävensom ett par tomtplatser, där lantmätaren Brämberg funnit anledning att upptaga frågan på nytt. De smärre justeringar, som dagens undersökningar givit anledning till, redovisades nu vid sammanträdet.

Till förrättningsmännen hade från hrr Karl H. Johansson, Arvid Carlsson och Reinhold Rehder inkommit en skrivelse, vilken nu föredrogs och därefter bilades protokollet, se [bilaga S](#).

Hr Gunnar Larsson framlämnade utdrag av protokoll fört vid sammanträde med Asperö byalag den 23 mars 1958.

Protokollsutdraget föredrogs för delägarna och bilades därefter protokollet rörande laga skiftet, se [bilaga T](#).

Det antecknades, att bystämman ansett, att vid graderingen av tomtplatser skulle man utgå från ett genomsnittspris av 2 kronor pr. m²- detta helt oberoende av tomtplatsernas individuella beskaffenhet med avseende å storlek, jordmån, solförhållanden, utsiktsförhållanden, läge i förhållande till anlagd väg etc. Däremot skulle beträffande bykärnan, som begränsades av bergkanten mot Tångeberga, vägen från Gunnar Larssons affär till Hanna Öbergs fastighet och vidare härifrån till hamnen göras en generell sänkning med 20%, d.v.s. till 1 krona 60 öre pr. m². Beträffande alla tomtplatser, som voro be-

lägna utanför bykärnan skulle så göras en motsvarande höjning med 20 % d.v.s. till kronor 2:40 pr. m².

Vidkommande först den skrivelse, som inkommit från hrr Johansson m.fl. , så hade en del där framställda frågor besvarats reda vid föregående sammanträde, vilket klarlades, när protokollet därifrån upplästes. Förrättningsmännen hade tidigare under dagen besökt de tomtplatser på Tånge udde, vilka beräknades bli tillskiftade hrr Johansson, Carlsson och Rehder, ävensom av dem i graderingshändseende åberopade jämförelseobjekt, bl.a. den mycket stora tomtplats, som beräknades bli tillskiftad Berta Nilsson.

Därvid hade förrättningsmännen för sakägarna förklarat, huru de kommit till de olika värdena på tomtplatserna. Vid besiktningen framkom intet, som kunde ge förrättningsmännen anledning att ändra graderingen beträffande tomtplatserna å Tånge udde.

Beträffande det förslag till tillämpning av generella normer, som kommit från bystämman, redogjorde förrättningslantmätaren något för de konsekvenser, en tillämpning därav skulle medföra i några extrema fall.

Inom bykärnan hade tomtplatserna i allmänhet en areal av 200 – 400 m² och beträffande dessa hade förrättningsmännen satt ett värde efter 3:- kronor pr. m²; beträffande några, där arealen uppgick till omkring 600 m² hade värdet satts efter 2 kronor 75 öre pr. m².

Skulle bystämmans förslag följas, skulle graderingen här generellt ske efter 1 krona 60 öre pr. m².

Beträffande kringliggande områden hade också i goda lägen satts priser efter 3:- kronor pr. m², men i sämre lägen hade man ansett sig böra gå ned. Detta gällde bl.a. de tomtplatser, som utlagts på berget vid Tångeberga, vilka saknade möjlighet till lämplig väg och som på

grund av plantekniska orsaker måst göras betydligt större, än som annars varit motiverat. Ett par tomtplatser i denna ägotrakt med arealer på c:a 1.200 m² hade graderats efter 1:50 pr. m². Enligt bystämmans förslag skulle detta pris nu höjas till 2 kronor 40 öre pr. m².

Hr Harry Larsson gjorde invändning mot bystämmans förslag till gradering. Hr Gunnar Larsson framhöll, att på andra öar lågo ofta saluvärdena på tomtplatser lägre i den gamla bykärnan än på öns utmarker. Det framhölls också, att vid bystämman skulle endast 14 av c:a 30 närvarande röstat för bystämmans förslag.

Sedan förrättningsmännen förklarat sig icke vara beredda att medverka till en sådan kategoriklyvning, som bystämman föreslagit, togs frågan upp om en generell sänkning av graderingsnivån.

Detta var något för dagen nytt, då de erinringar som tidigare framförs om principerna för graderingen, närmast syftat till att höja graderingsnivån. Hr Carlsson yrkade på en generell sänkning i stil med vad som skett vid det pågående lag skiftet på Vrångö. Hr Gunnar Larsson framhöll, att efter de upplysningar och informationer, som sakägarna nu erhållit, så borde man frångå det av bystämman framlagda förslaget och fastslå den gradering, som förrättningsmännens kommit fram till. Efter ytterligare några inlägg, bl.a. av skiftesgodemannen Johan Eriksson, visade det sig, att ungefärligen hälften av de närvarande voro för en generell sänkning under det att hälften röstade för ett fastställande av förrättningsmännens tidigare förslag.

Förrättningsmännen meddelade härefter att de skulle taga de framförda synpunkterna under övervägande. Sakägarna önskade icke att något nytt sammanträde i graderingsfrågan skulle utly-

sas. Med hänsyn till att det vidare arbetet med skiftet icke skulle fördröjas, kunde man emellertid icke vänta med beslutet i graderingsfrågan till ett kommande sammanträde.

Det bestämdes därför, att förrättningsmännen skulle avkunna sitt beslut efter överväganden och enskild överläggning tisdagen den 1 april 1958, klockan 10.00 å förrättningslantmätarens kontor.

102 §.

Förrättningslantmätaren meddelade, att nästa moment i laga skiftet bleve skiftesläggningen och undantag av mark från oskifto. Detta kommer att närmare behandlas vid ett kommande sammanträde. Lantmätaren Brämberg komme dock att dessförinnan förbereda arbetet med skiftesläggningen. Delägarna uppmanades att till honom framföra synpunkter och önskemål på ägilotternas placering.

Nytt sammanträde, som beräknades komma till stånd under våren eller försommaren, skulle kungöras på sätt tidigare bestämts i [72 §](#).

Asperö den 29 mars 1958.

På ämbetets vägnar:

På ämbetets vägnar:

/Sven H. Pettersson/

Protokollet uppsatt den 31 mars 1958.

103 §.

År 1958 den 1 april meddelade förrättning [Åter](#) sid 76 [Åter](#) sid 80 överväganden och efter enskild överläggning i graderingsfrågan följande utan meningsskiljaktighet fattade

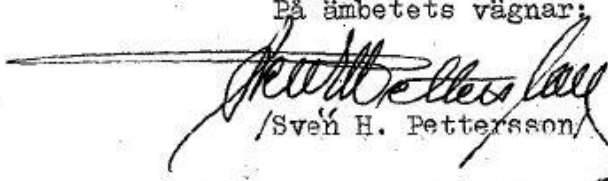
b e s l u t.

Förrättningsmännen ha – utan invändning från delägarna -

i laga skiftet vid sin gradering utgått från de olika ägofigurernas användning enligt föreliggande byggnadsplaneförslag, vilket beräknas bli i förefintligt skick fastställt.

Den i november månad 1957 verkställda graderingen har den 29 mars 1958 i några fall, där påpekanden rörande detaljer i densamma kunnat giva anledning till omprövning, översetts och resultatet därav redovisats.

Mot denna preliminära gradering har vid sammanträdet den 29 mars 1958 anförts en del erinringar, huvudsakligen av principiell natur. Vad sålunda förekommit giver emellertid icke förrättningsmännen anledning att frångå den preliminärt gjorda graderingen, vilka sålunda skall stå fast. Göteborg den 1 april 1958.

På ämbetets vägnar:

/Sven H. Pettersson/
Protokollet uppsatt den 1 april 1958. *med JCB*

104 § (Sammanträde, måndag, Asperö skola) Den 16 juni 1958.

104 §.

År 1958 den 16 juni företogs förrättningen till fortsatt handläggning vid sammanträde i Asperö skola. Därvid hade förutom undertecknad lantmätare, som biträdades av lantmätaren Hans Brämberg, samt skiftesgodemännen Zackarias Samuelsson och Johan Eriksson tillstädeskommit:

Axel Johansson	Charles Karlsson	Antin Karlsson
Arvid Carlsson	Nils Hansson	Berta Johansson
Alfred Öberg	Pontus Johansson	Stellan Hansson
John Larsson	Anna Hansson	Gustaf Börjesson
Oskar Larsson	Alexandra Johansson	Arvida Pettersson
Andrietta Öberg	Hanna Carlsson	Fru Janocha
Elin Olsson	Karin Hilmersson	Severin Carlsson
Svea Eriksson	Astrid Mattsson	John Johansson
Gunnar Larsson	Torsten Andersson	Olga Larsson
Torsten Malmström	Rut Pettersson	Hulda Hansson

Gerda Karlsson	Gustaf Larsson	Edit Lorentsson
Ally Pettersson	Märta och Maja Falk	Henna Öberg
Brita Corneliussen	Ida Olofsson	Karl Johansson

Gerda Norén.

105 §.

Tid och plats för dagen sammanträde hade blivit tillkännagivna på sätt tidigare bestämt i [72 §](#); kyrkokungörelse se [bil. nr 56](#), bevis om kungörelsen i övrigt se [bil. nr 57](#).

Protokollet från föregående sammanträde ävensom förrättningsmännens i [103 §](#) förrättningsprotokollet meddelade beslut föredrogs och gav icke anledning till någon erinran.

106 §.

Det hade konstaterats, att det inom skifteslaget fanns några bostadsbyggnader, vilkas ägare icke voro andelsägare, d.v.s. ägare av marker. Genom medverkan av lantmätaren Brämberg hade ett par av dessa numera förvärvat andelar och endast en återstår. Det ansågs lämpligt, att denne i samband med skiftet finge förvärva det markområde, varå hans byggnad vore belägen. Därför erfordrades en försäljning från bysamfälligheten och dess ordförande, Gunnar Larsson, förklarade sig positivt inställda till en sådan.

Lantmätaren Brämberg skulle medverka vid försäljningen, bl.a. med att införskaffa vederbörligt tillstånd.

107 §.

Förrättningslantmätaren redogjorde för det samråd, som den 19 maj 1958 förekommit på Asperö med övervägmästaren Olof Olsson på vägförvaltningen rörande möjligheterna att erhålla statsbidrag till byggande och underhåll av enskilda vägar på ön. Övervägmästare Olsson hade därvid preliminärt kommit till den uppfattningen,

att man till byggande av vägar borde kunna tänka sig statsbidrag till dels en slinga från allmänna vägen vid Hjalmar Olofssons fastighet över "Kroken" och runt transformatorstationen till allmän väg vid "kommunalbrunnen", dels ock en slinga från "kommunalbrunnen" genom dalen förbi gamla skolan till allmänna vägen vid Gunnar Larssons affärsfastighet.

Statsbidrag till vägunderhållet borde dessutom kunna erhållas till ett flertal befintliga vägsträckor.

Vägfrågorna i samband med skiftet upptogs till diskussion. Vägar och gator i vedertagen mening finnas knappast på ön.

Med hänsyn till skiftets karaktär vore det icke praktiskt genomförbart att bygga ut alla de vägar, som finnas angivna i byggnadsplaneförslaget, i samband med skiftet. Med hänsyn till de speciella förhållandena inom denna del av Göteborgs skärgård har detta av förrättningsmännen ej heller ansetts nödigt; hänsyn till vägförhållandena ha tagits vid graderingen.

Då det emellertid endast kunde anses vara en tidsfråga, när man också på Asperö kommer att intressera sig för att få ett efter de särskilda förhållandena utbyggt vägnät ävensom att ordna en och annan plantering samt möjligen skötsel också av andra allmänna platser, föreslog förrättningslantmätaren, att man skulle taga initiativ till bildandet av en vägförening. Efter någon diskussion bestämdes, att frågan skulle tagas upp i de municipala nämnderna, samt att lantmätaren Brämberg därvid skulle vara beredd att lämna erforderligt bistånd, bl.a. med upprättande av framställning till länsstyrelsen.

108 §.

Skiftesläggningen upptogs nu till diskussion. Förrättningslantmätaren genomgick grunderna härför. De fastigheter, som skulle utläggas, voro – sedan förhållandena på Asperö efter laga skiftets

påbörjande år 1932 radikalt ändrats – avsedda att användas företrädesvis för bostadsändamål.

Ägolotterna skulle utläggas så, att de komme att utgöra kvartersmark enligt det uppgjorda förslaget till byggnadsplan, vilket beräknas bli fastställt samtidigt med laga skiftet.

Förrättningslantmätaren redogjorde för hur varje delägare måste få ut minst 75 % av sitt ägokrav i mark, och hur han kunde bli tvungen att för bristande tilldelning i mark taga emot högst 25 % av sitt ägokrav i penningar.

En bärande tanke i skiftesläggningen skulle vara, att envar delägare, som ägde bostadshus, skulle, så långt detta läte sig göra, tillskiftas den tomtplats, å vilken hans hus vore beläget, detta oavsett hur litet hans ägokrav enligt tilldelningslängden vore. Vidare skulle om möjligt varje delägare i skifteslaget erhålla en ägolott, d.v.s. utläggande av gemensamma ägolotter för två eller flera delägare skulle endast i undantag förekomma.

Lantmätaren Brämberg, som verkställt beräkningar beträffande de olika delägarnas ägokrav, och som vid personliga sammanträffanden med dem tagit del av deras önskemål, hade preliminärt gjort upp ett förslag till fördelning av de olika tomtplatserna enligt planen.

Detta genomgicks nu och lämnades i allt väsentligt utan erinran. Lantmätaren Brämberg framhöll, att det kunde komma att visa sig nödvändigt att vidtaga vissa förändringar i det upprättade förslaget till skiftesläggning, samt att han vore beredd att taga emot ytterligare önskemål och synpunkter från delägarnas sida; bl.a. komme han att vara på Asperö onsdagen den 18 juni 1958.

Det antecknades, att man skulle särskilt undersöka möjligheterna att ordna plats för ett mindre uthus i anslutning till den tomtplats, som beräknas komma att tillskiftas Brita Corneliusson.


109 §.

Sedan förrättningslantmätaren något redogjort för de undantag av mark av oskifta, som vid laga skiftet borde göras, och hur det vid skiftet kunde visa sig erforderligt att tillskapa en del servitut för olika ändamål, bestämdes att dessa frågor skulle upptagas till avgörande vid ett kommande sammanträde.

Särskilt frågorna om nödvändiga servitut skulle dessförinnan närmare utredas av lantmätaren Brämberg, till viken önskemål även i detta hänseende kunde framföras.

Nytt sammanträde, som beräknades komma till stånd under höstens lopp – i september eller oktober månader 1958 – skulle kungöras på sätt tidigare bestämts i [72 §](#).

Asperö den 16 juni 1958.

På ämbetets vägnar:

Sven H. Pettersson
Protokollet uppsatt den 17 juni 1958.

110 § (Sammanträde, lördag, Asperö skola) Den 8 november 1958.

110 §.

År 1958 den 8 november företogs förrättningen till fortsatt handläggning vid sammanträde i Asperö skola. Därvid hade förutom undertecknad lantmätare, som biträdades av lantmätaren Hans Brämberg, samt skiftesgodemännen Zackarias Samuelsson och Johan Eriksson tillstädeskommit:

Axel Johansson	Severin Karlsson	Nils Hansson
Knut Pettersson	Artur Karlsson	Antin Karlsson
Charles Karlsson	Karl Johansson	Hanna Öberg
Pontus Johansson	Botvid Karlsson	Bertil Karlsson
Arnold Samuelsson	Arvida Pettersson	Alfred Öberg
Gerda Norén	Gunnar Larsson	Gustav Börjesson
Bertil Anderson	Georg Olofsson	Gottfrid Karlsson
Hanna Johansson	K. Gunnar Larsson	

Dagmar Larsson	Albert Lorensen	Johan Lorentsson
Vilhelm Pettersson	Axel Andersson	Brita Corneliussen
Johan Andersson	Johanna Andersson	Gustav Larsson.

111 §.

Tid och plats för dagen sammanträde hade blivit tillkännagivna på sätt tidigare bestämts i [72 §](#); kyrkokungörelse se [bil. nr 56](#), bevis om kungörelsen i övrigt se [bil. nr 57](#).

Protokollet från föregående sammanträde ävensom förrättningsmännen i [103 §](#) förrättningsprotokollet meddelade beslut föredrogs och gav icke anledning till någon erinran.

112 §.

Frågan om skiftesläggningen upptogs till slutlig behandling.

Det antecknades här till en början, att James Pettersson numera fått förvärva den tomtplats enligt byggnadsplaneförslaget, varå hans bostadshus vore beläget. Köpeavtalet bildades i avskrift detta protokoll, se [bilaga U](#). Försäljningen hade godkänts av häradsrätten i Hisings, Sävedals och Kungälv's domsaga den 30 oktober 1958.

Det yrkades nu, att området skulle utbrytas i samband med skiftet. Förrättningsmännen avgåvo efter företagen utredning härutinnan följande

u t l å t a n d e.

Då den begärda utbrytningen jämlikt bestämmelserna i **13 kap. 11 §** sista stycket **jorddelningslagen** vid detta laga skifte av det område, som avses i köpeavtalet, bilaga U till förrättningsprotokollet, befinnes främja en lämplig och redig fastighetsbildning, och då hinder mot områdets avskiljande icke kan anses möta i de bestämmelser, som i jorddelningslagen finnas angående avstyckning, pröva förrättningsmännen lagligt meddela tillstånd till densamma.

Från Bertil Karlsson hade till förrättningsmännen inkommit

en skrivelse, vilken nu föredrogs och därefter bilades protokollet, se [bilaga V](#).

Förrättningslantmätaren redogjorde för vad som sedan föregående sammanträde förekommit för att söka ordna lämplig plats för ett mindre uthus till den tomtplats, som beräknas komma att tillskiftas Brita Corneliusson. Länsarkitekten hade motsatt sig att lägga ut ett område för detta uthus på andra sidan vägen mitt för Brita Corneliussons bostadshus, och detta hade även av förrättningsmännen ansetts mindre lämpligt. Man hade därför gemensamt kommit fram till, att en sådan mindre byggnad borde kunna placeras på det närbelägna hamnområdet, där enligt byggnadsplaneförslaget sjöbodan finge uppföras. Hr Severin Karlsson framhöll, att det vore angeläget, att dylika sjöbodan finge en likartad utformning och uppfördes så att de inte komma att verka störande. Detta borde tillses av byggnadsnämnden och bysamfälligheten, vilken senare hade att upplåta plats för dylika bodar.

Det antecknades, att det vore särskilt angeläget i detta sammanhang, att just Brita Corneliusson berättigade intressen tillgodoses, enär det blir nödvändigt att vid genomförande av den nya byggnadsplanen riva ett av henne nu ägt och brukat uthus, och möjlighet icke finnes att på bostadstomten uppföra något nytt sådant. I en framtid, när avloppsförhållandena bli ordnade, och man i samband därmed får installerat WC i bostadshuset samt vidare ordnat med oljeeldning, blir det dock icke längre så nödvändigt att ha särskilda uthus. Möjlighet finnes ju även att ordna källare under bostadshuset. Från förrättningsmännens sida ansågs nu icke kunna åtgöras mera i denna fråga.

Beträffande gränsen mellan de tomtplatser, som beräknas bli tillskiftade Artur Karlsson och Gustav Börjesson (1:42 och 1:41), hade uppstått viss tvist. Hr Karlsson hade här uppfört en mur och därvid till

en början vilseletts av ett på berget målat märke. Sedan rättelse här verkstälts hade hr Karlsson i alla fall råkat förlägga muren något över räta sammanbindningslinjen mellan de märken, som voro avsedda såsom gränspunkter. Sedan förrättningslantmätaren gjorts uppmärksam härpå, hade han med hänsyn till det arbete och de kostnader, som nedlagts låtit flytta den ena gränspunkten, så att muren skulle gå fri; detta för att man skulle undvika tvistigheter i framtiden.

Hr Karlssons tomtplats hade därigenom till arealen ökat med 4 m² och den tomtplats, som beräknas bli tillskiftad hr Börjesson minskat i samma mån. Vederbörliga ändringar hade därvid företagits i delningsbeskrivning och vidräkning. Förrättningsmännen hade före detta sammanträde besiktigat förhållandena och tagit del av parternas synpunkter. Hr Karlsson vidgick nu vid sammanträdet, att han handlat obetänksamt och felaktigt samt bad hr Börjesson om ursäkt. Efter inlägg av hr Börjesson och dennes syster samt av häradsdomaren Samuelsson, som framhöll, att det ju rörde sig om en ringa bagatell, meddelade förrättningsmännen, att vid den sist gjorda utstakningen skulle förbliva.

Hr Gunnar Larsson meddelade, att han fått i uppdrag av Albert Lorensen att framhålla, dels att utstakningen av Albert Lorensens bostadstomt fått en mindre lämplig utformning i väster, i det att i densamma kommit in ett dike, som hr Lorensen icke hade någon nytta av, dels att en tomtplats vid hamnen, avsedd att tillskiftas Klara Olsson, i stället borde ha blivit allmänning, enär de bergmassor, som finnas under där befintligt bostadshus borde komma till användning vid hamnens utbyggnad. Vad till en början anginge utformningen av den bostadstomt, som skall tillskiftas Albert Lorensen, ansågs det ej föreligga skäl att nu företaga någon ändring. När avloppsförhållandena bli ordnade, beräknas diket bli

igenlagt. Diket skall i varje fall enligt planförslaget ingå i en bostadstomt. Vidkommande Klara Olssons tomtplats, så hade det bort ordnats så, att bysamfälligheten förvärvat hennes bostadshus, varefter planförslaget bort ändras. Att nu, när skiftet står inför sitt avslutande, börja vidtaga dylika ändringar, ansågs ej av förrättningsmän och närvarande sakägare lämpligt.

Här skulle slutligen antecknas, att de ägotter, som utlagts för Torsten och Vilhelm Pettersson, dels för deras andel i hemmanet Asperö nr 1, dels ock för deras andelar i lägenheten Asperö 1⁵, lagts intill varandra. Avsikten vore, att dessa ägotter i anslutning till laga skiftet skulle sammanläggas med varandra två och två för varje delägare. Först därigenom skapas för dessa delägare för avsett ändamål lämpliga fastigheter.

Ansökningar rörande dessa sammanläggningar, hade redan utskrivits och undertecknats och voro avsedda att åtfölja laga skiftet vid dess insändande för fastställelseprövning. Förfarandet hade av förrättningsmännen ansetts vara lämpligt främst av praktiska skäl. Lagfarterna beträffande Asperö 1⁵, vilka sköttes av en advokatbyrå (jfr. vad som anförts i [§ 100](#) i förrättningsprotokollet) voro ännu icke klara och det kunde enligt förrättningsmännen uppfattning icke vara rimligt, att göra hela laga skiftets fastställelse beroende härav. I det en gång avgivna, nu lagakraftvunna utlåtandet hade heller icke förutsatts, att detsamma skull kompletteras med senare villkor om sammanläggning.

113 §.

Förrättningslantmätaren lämnade en redogörelse för hur det ligger till med byggnadsplaneförslaget och vägföreningsfrågan.

Byggnadsplaneförslaget hade under hösten ritats upp av planförfattarna i anslutning till de ändringar, som föranletts av och ansetts nödvändiga i samband med skiftesläggningen.

På uppdrag av bystyrelsen, hade förslaget med tillhörande beskrivningar, grundkarta och övriga handlingar av förrättningslantmätaren inlämnats till länsstyrelsen för fastställelseprövning. Förslaget var nu ute på remiss hos länsarkitekten, byggnadsnämnden, distriktsingenjören och överlantmätaren och beräknades kunna utställas i orten omkring den 8 december 1958.

Sedan föregående sammanträde hade framställning gjorts och förordnande utfärdats för undertecknad lantmätare att handlägga förrättning för bildande av vägförening på Asperö. Denna förrättning är nu under handläggning av lantmätaren Hans Brämberg, som beräknar kunna framlägga utlåtande därom ävenledes omkring den 8 december 1958.

114 §.

Frågorna om avsättande av mark för gemensamt behov samt om bildande av servitut vid skiftet upptogs till avgörande. Efter verkställda utredning av förrättningslantmätaren och lantmätaren Brämberg, hade upprättats förslag till förening i dessa frågor. Densamma genomgicks och ej heller närvarande sakägare ansågo det erforderligt att bilda ytterligare servitut. Närvarande sakägare förklarade sig beredda att godkänna föreningen. Den bilades protokollet såsom [bilaga X](#).

Då några sakägare avlägsnat sig före föreningens undertecknande, antecknades, att densamma jämväl skulle gälla såsom förrättningsmännens beslut.

115 §. [Åter](#) sid 497

Vidräkning mellan skiftesdelägarna för överskjutande respektive bristande tilldelning förelåg upprättad i koncept. Densamma föredrogs nu av lantmätaren Brämberg och gav icke anledning till någon diskussion.

Anledning till andra ersättningar mellan delägarna i samband med skiftet förelåg icke.

Beträffande tidpunkten för ersättningarnas gäldande voro övervägande flertalet närvarande med förrättningsmännen därom ense, att en lämplig tidsfrist efter förrättningens fastställelse om sex månader vore lämplig.

Efter någon diskussion i dessa frågor, ingingo sakägarna förening, se [bilaga Y](#).

Då några sakägare avlägsnat sig före föreningens undertecknande, antecknades att densamma skulle gälla jämväl såsom förrättningsmännens beslut.

116 §.

För att taga hand om i näst föregående paragraf omförmälda ersättningar erfordrades en syssloman. Nuvarande sakägare vädjade enhälligt och enträget till lantmätaren Brämberg att åtaga sig detta uppdrag, vilket icke kunde anses såsom tjänsteuppdrag. Sedan Brämberg förklarat sig därtill villig, utsågs han enhälligt till syssloman.

117 §.

Sakägarna enades om att de nya ägotterna lämpligen borde få tillträdas, så snart förrättningen blivit fastställd. Förening därom upprättades se [bilaga Z](#).

Då några sakägare avlägsnat sig före föreningens underteck-

nande, antecknades att densamma skulle gälla jämväl såsom förrättningsmännens beslut.

118 §. [Åter](#) till sid 90

Förrättningskostnaderna, vilka jämlikt **17 kap. 1 § jorddelningslagen** skola mellan delägarna fördelas efter det uppskattningsinnehåll, envar vid skiftet erhållit, diskuterades något.

Förrättningslantmätaren hade tidigare gjort ett uttalande härom, som intagits i [95 §](#) i förrättningsprotokollet. Det hade visat sig möjligt att verkställa vissa förenklingar i skiftets handläggning, varför statsverket tillkommande ersättning nu beräknades till mellan 34.000:- och 35,000:- kronor. Emellertid syntes det vara stora möjligheter att hos Kungl. lantmäteristyrelsen utverka tillstånd att beräkna ersättningen enligt 1950 års lantmäteritaxa, vilket beräknades medföra en nedsättning till mellan 14.000:- och 15.000:- kronor. Förrättningslantmätaren hade uppsatt koncept till framställning härom, vilket koncept för sakägarna föredrogs. Sakägarna funno det mycket tacknämligt, om den begärda nedsättningen kunde beviljas.


Förrättningslantmätaren meddelade, att på sluträkningen komma att upptagas också alla kostnader för gode män under förrättningsens långa handläggning. avsikten vore att få dessa förskotterade av lantmäteristyrelsen.

119 §. [Åter](#) till sid 90

I samråd med sakägarna bestämdes, att ett nytt sammanträde, varvid laga skiftet på Asperö beräknas komma att avslutas, skall hållas i skolan på Asperö lördagen den 6 december 1958.

På förslag av förrättningslantmätaren bestämdes, att ett exemplar av förrättningskartan, tilldelningslängd, delningsbe-

skrivning, sammandrag till delningsbeskrivning samt vidräkning skola vara för delägarna tillgängliga å Asperö under tiden 3 – 6 december 1958. Lantmätaren Brämberg kommer att vara tillgänglig på ön den 3 december för att lämna erforderliga upplysningar; förenämnda karta och handlingar komma därefter att ligga hos handlaren Arnold Samuelsson. Asperö den 8 november 1958.

På ämbetets vägnar:

Sven H. Pettersson

Protokollet uppsatt den 10 november 1958.

120 § (Sammanträde, lördag, Asperö skola) Den 6 december 1958.

120 §.

År 1958 den 6 december företogs förrättningen till fortsatt handläggning och avslutning vid sammanträde i Asperö skola. Därvid hade förutom undertecknad lantmätare, som biträdde av lantmätaren Hans Brämberg, samt skiftesgodemännen Zackarias Samuelsson och Johan Eriksson tillstädeskommit:

Karl Johansson	Stig Larsson	Severin Karlsson
Charles Karlsson	Antin Karlsson	Helge Johannesson
Knut Pettersson	Gustaf Börjesson	Pontus Johansson
Botvid Karlsson	Hugo Andersson	Axel Johansson
Nils Hansson	Rut Pettersson	Hulda Hansson
Jenny Johansson	Gustav Larsson	K. Gunnar Larsson
Johan Andersson	Arvida Pettersson	Andrietta Öberg
Britta Corneliusson	Arnold Samuelsson	Hanna Öberg
Harry Svensson	Alfhild Karlsson	Eskil Hansson
Fritz Falk	Olga Larsson	Alfred Öberg
Georg Olofsson	Johanna Andersson	Dagmar Larsson
Hanna Johansson	Axel Andersson	Gottfrid Karlsson
Arne Andersson	Vilhelm Pettersson	Sven Svensson.

Byggnadsnämnden för Asperö och Brännö hade låtit sig represen-

teras av sin ordförande, Helge Bjulén.

121 §.

Tid och plats för detta sammanträde hade blivit tillkännagivna vid förra sammanträdet. Dessutom hade det blivit kungjort på sätt bestämt i [72 §](#); kyrkokungörelsen se [Bilaga nr. 60](#), bevis om kungörelsen i övrigt se [Bilaga nr. 61](#)

Protokollet från föregående sammanträde upplästes. Detsamma gav icke anledning till någon erinran.

122 §.

De ändringar, som inträffat beträffande äganderätterna, sedan äganderättsutredningen fullbordats och redovisats – se närmare [82 §](#) förrättningsprotokollet – hade angivits i [bilaga Q](#), vilken av lantmätaren Brämberg denna dag undertecknats.

Lantmätaren Brämberg meddelade, att alla lagfarter voro ordnade med undantag för dem, som skötts av advokaten Mark, samt att kungörelselagfart icke i något fall blivit erforderlig.

Förrättningslantmätaren meddelade, att han av advokaten Mark erhållit underrättelse, att det sista hindret att erhålla fulla lagfarter för hans huvudmän, bröderna Pettersson, i dagarna undanröjts (jfr. [100 §](#)). Samtliga handlingar för lagfarts vinnande hade han nu inlämnat till inskrivningsdomaren i domsagan.

123 §.

Här skulle antecknas, att det i anslutning till laga skiftet upprättade förslaget till byggnadsplan enligt utfärdad kungörelse kommer att utställas i orten i enlighet med bestämmelserna i **122 § byggnadsstadgan** från och med måndagen den 8 december 1958.

Det antecknades vidare, att utlåtande rörande den förrättning enligt **3 kap. enskilda väglagen**, som i anslutning till laga skiftet handlagts av lantmätaren Brämberg, kommer att utställas i orten likaledes från och med måndagen den 8 december 1958.

Lantmätaren Brämberg meddelade nu, att utlåtandet innebär, att **en vägförening skall bildas på Asperö**. Denna skall handhava väghållningen beträffande de mera betydelsefulla vägarna inom skifteslaget. De vägar, till vilka statsbidrag beräknas komma att utgå till byggandet, ävensom ett par andra vägsträckor skola nybyggas i enlighet med vägföreningsförrättningen upprättat förslag. I utlåtandet har också bestämts den tidsfrist, inom vilken vägarna skola vara byggda. Det kan bli aktuellt att senare taga in ytterligare vägar i vägföreningen.

På grund av vad som sålunda förekommit i vägföreningsärendet, ansågs några särskilda bestämmelser med hänsyn till föreskrifterna i **10 kap. 10 § jorddelningslagen** ej erforderliga. Det antecknades, att det här ej vore fråga om laga skifte för jordbruksändamål och att behovet av vägar i regel inskränkte sig till gångstigar. Vid graderingen hade hänsyn tagits till de olika tomtplatsernas belägenhet i förhållande till väg av olika beskaffenhet. Två i övrigt jämförbara tomtplatser hade sålunda åsatts olika värden, om den ena var belägen vid väg av god beskaffenhet och den andra vid väg, som ännu ej utbyggts.

I vägföreningsärendet hade sedan denna senare, om väg anlagts förbi densamma, utöver delaktigheten enligt den generella grunden ålagts att betala ett engångsbelopp, som i allt väsentligt motsvarade skillnaden i nyssnämnda värden.

124 §.

Vid skiftesläggningen hade det i en del fall blivit ofrånkomligt, att uthusbyggnader kommit att bli belägna på ägotter, som

tillskiftats annan än ägaren till uthusbyggnaden. I flertalet fall rörde det sig om gamla, snart uttjänta byggnader, under det att det i några fall gällde uthusbyggnader av relativt god beskaffenhet.

Förrättningslantmätaren meddelade, att dessa byggnaders kvarstående icke kunde tryggas genom servitut enligt jorddelningslagen. Förrättningsmännen hade dock ansett sig böra medverka till sådana överenskommelser mellan de berörda delägarna, som med beaktande av vad, som kunde anses vara skäligt och icke onödigt betungande för den enskilde delägaren dock skulle i möjligaste mån främja slutresultatet. Genom lantmätaren Brembergs medverkan hade upprättats överenskommelser om att byggnaderna skulle få kvarstå viss tid, i regel ett år efter förrättnings fastställelse. Dessa avtal bilades protokollet i avskrift, se [bilagorna AA, AB, AC, AD, AE, AF, AG, AH, AI och AJ](#).

125 §.

Tilldelningslängd, delningsbeskrivning, sammandrag av delningsbeskrivning samt vidräkning, vilka samtliga tidigare genomgått, företeddes ånyo och bilades handlingarna.

Det antecknades, att sagda beskrivningar samt karta, på sätt överenskommit vid förra sammanträdet ([119 §](#)), varit tillgängliga på Asperö under tiden 3 – 6 december 1958.

126 §.

Förrättningslantmätaren meddelade, att Kungl. lantmäteristyrelsen den 18 november 1958, B § 378, beslutat medgiva nedsättning i förrättningskostnaderna till belopp, som motsvarar 1950 års lantmäteritaxa. (Jfr. [118 §](#) ovan).

Det överenskomms nu, att kostnaderna för gränsbestämningen i samband med laga skiftet skulle helt stanna på skifteslaget och för-

delas på samma sätt som övriga kostnader. Kostnaderna skola sålunda i sin helhet fördelas efter det ägobelopp, som tillkommer envar delägare.

Godemännen tillkommande ersättningar skulle upptagas i sluträkningen och – i den mån de icke redan blivit guldna – till dem förskotteras av statsverket. Lantmätaren Brämberg hade gjort en sammanställning av dessa.

Denna visade beträffande de ersättningar, som icke redan utbetalats, följande belopp:

Hugo Gerle (att tillställas dödsboet efter honom)	76:-- kr
Emil Rörberg, Brännövik	66:-- ”
Johan Eriksson, Styrso	580:15 ”
Zackarias Samuelsson, Hönö	647:70 ”
	<hr/>
	Summa kronor 1.369:85

127 §.

Lantmätaren meddelade, att avskrift av förrättningshandlingarna samt en fotokopia av förrättningskartan skulle utgivas inom femton dagar härefter. Själva förrättningskartan skulle utgivas inom ett år efter förrättnings fastställelse.

I samråd med närvarade sakägare överenskoms, att sagda avskrift och fotokopia skulle utlämnas till handlaren Arnold Samuelsson för att hos honom vara tillgänglig till måndagen den 5 januari 1959. De skulle därefter överlämnas till handlanden Holger Jonsson för att vara hos honom tillgänglig under återstående del av besvärstiden, varefter de skulle överlämnas till ordföranden i Asperö bysamfällighet, som utsågs till aktförvarare . Förrättningskartan skulle i sinom tid direkt tillställas denne.

128 §.

Sakägarna bereddes tillfälle att framställa de frågor, de

önskade. Dessa besvarades av förrättningsmännen.

Härefter rekapitulerade förrättningslantmätaren i korta drag, hur detta stora laga skifte tillkommit och handlagts under åren 1931 – 1958.

Det erinrades, hurusom mycket på Asperö förändrats under den tid laga skiftet handlagts.

När detta börjades, drevs jordbruk på ön och man hade ett tjugotal kor; numera fanns inga ”större hemdjur” på ön.

Av de 67 sakägare, som närvarit vid första sammanträdet den 20 juni 1932, voro nu blott omkring hälften i livet. Därvid tjänstgörande lantmätare och gode män voro också sedan länge döda.

Det resultat, som uppnåts genom laga skiftet, var förmodligen icke vad sökanden och många med honom, som närvaro vid första sammanträdet, tänkt sig.

Förrättningslantmätaren uttalade dock såsom sin uppfattning, att skiftet efterhand för allt flera delägare skulle framstå såsom varande till gagn för Asperö och dess befolkning.

Förrättningslantmätaren framhöll, huru andra myndigheter mycket verksamt bidragit till att skiftet i slutomgången kunnat genomföras utan tidsutdräkt och att därvid åtskilliga förenklingar till delägarnas fromma kunnat vidtagas. Inskrivningsdomaren G. Olofsson hade mycket verksamt underlättat och bidragit till uppordnandet av äganderättsförhållandena.

De samråd, som tid efter annan förekommit med överlantmätaren, länsarkitekten, distriktsingenjören för vattenförsörjning och avlopp samt planförfattarna till byggnadsplanen, hade också helt präglats av en samfäll önskan att inom rimlig tid nå fram till ett godtagbart resultat av laga skiftet.

Förrättningslantmätaren framförde sitt personliga tack till godemännen för deras stöd och medverkan, till lantmätaren Hans Brämberg, som sedan våren 1957 huvudsakligen varit sysselsatt med laga skiftet på Asperö, till mätningstekniker Sigurd Andersson,

som till största delen svarat för fält- och beräkningsarbetena samt till kontorspersonalen, som haft sin dryga andel i arbetet med skiftets genomförande.

Vidare tackade förrättningslantmätaren sakägarna, som i stor utsträckning under arbetets gång visat positivt intresse för laga skiftets fortgång samt uttryckte sin förhoppning om en god och lycklig framtid för Asperö och dess befolkning.


Hrr Pontus Johansson och Severin Karlsson framförde delägarnas tack till förrättningsmännen för det arbete, som nedlagts.

129 §.

Härefter förklarades laga skiftet på Asperö – i de delar besvärshänvisning icke tidigare meddelats – för avslutat med tillkännagivande, att sakägare, som är missnöjd med under förrättningen meddelat beslut eller vidtagen åtgärd, äger anföra klander däremot gnom besvär, vilka skola ställas till ägodelningsrätten i Hisings, Sävedals och Kungälvs domsaga samt ingivas till ägodelningsdomaren i sagda domsaga inom fyrtiofem dagar härefter, klagande dock obetaget att på eget äventyr med allmänna posten insända besvären så tidigt, att de komma ägodelningsdomaren tillhanda före utgången av ovannämnda tid.

Härjämte avsades, att ändringssökande bör i besvärslagan tydligt ange det beslut, mot vilket talan föres, ävensom sin postadress. Asperö den 6 december 1958.

På distriktslantmätarämbetets vägnar:



/Sven H. Pettersson/

Protokollet uppsatt den 10 december 1958.

Avskrift.

Bilaga litt. A.

[Åter](#) till sid 2

A. D. nr 566

Inkom till lantmäterikontoret den 3/8 1931.

Till Överlantmätare i Göteborgs och Bohus län.

Undertecknad ägare till dels 1+ 7/8 mark eller 3/256 mantal Asperö i Styrso socken och dels 18089/40320 mark eller 18089/6451200 mantal samma hemman får härmed vördsamt anhålla om förordnande för lantmätare att verkställa laga skifte å 1 mantal Asperö i Styrso socken.

Utdrag av mantalslängden över ägarna till hemmanet i mantal Asperö bifogas.

Göteborg den 1 augusti 1931.

Arvid Natanael Nilsson

adress: Jungmansgatan 26.

ÖVERLANTMÄTAREN
GÖTEBORGS OCH BOHUS LÄN

A. N. m. 566.

633

D. nr 892 Inkom 8/6 1931
till distriktslantmätaren i
Göteborgs södra distrikt

Bilaga litt. A.

14

RESOLUTION.

Distriktslantmätaren i *Göteborgs södra* distrikt förordnas härigenom att, därest laga hinder icke möter, verkställa den förrättning som avses i vidfogade ansökning.

Kvitto å detta förordnande tillika med uppgift om det nummer, varunder förordnandet införts i diariet, införsäntas omgående.

Göteborg i lantmäterikontoret den *9 augusti* 19*31*

P. H. Lundholm

Bilaga litt. B.

[Åter](#) sid 3

Avskrift.

Redogörelse för verkställd utredning i anledning av begärt laga skifte å 1 mantal Asperö i Styrösö socken av Göteborgs och Bohus län.

Hemmanets inägor har tidigare skiftats i 22 ägotter genom storskifte, som faststälts den 26 mars 1789. Dessa ägotter ha sedermera genom sämjedelning uppdelats så att sammanlagda antalet ägotter torde uppgå till ett hundratal. Vid nämnda skifte ha inom inägorna befintliga berg ej medtagits, vilket haft till följd, att en del byggnader blivit uppförda på oskiftad mark. Under åren 1845 – 1856 har laga skifte verkställts å hela hemmanet, men har detta skifte icke fastställts och ej heller efterlevts. Enligt den därvid upprättade kartan hör till hemmanet förutom själva Asperön, där inägorna äro belägna, holmarna Rivö, Knarrholmen, Brattholmen och en del mindre skär. Därjämte torde till hemmanet höra vattenområde.

Ön Asperö utgör särskilt municipalsamhälle.

Ägotterna äro till stor del bebyggda, varför antalet boningshus är cirka 60. En del av lotterna utgöra annan fastighet än jordbruksfastighet, vilkas ägare huvudsakligen försörja sig genom fiske. Genom storskiftet och sämjedelning har till varje jordbrukslott kommit att höra cirka 8 – 10 skiften.

Från hela hemmanet, om vars areal någon uppgift nu icke finnes tillgänglig, äro avsöndrade lägenheterna Smygerholmen med Bergskär nr 1, Långholmen nr 1 och Stora Brattholmen nr 1, tillsammans innehållande 14,7447 hektar, varjämte från en sämjedelningslott är avsöndrad lägenheten Tångeberga nr 1, om vars gräns-

ser tvist pågår.

Asperö den 20 juni 1932.
På tjänstens vägnar:
Karl Ryden
distriktsinmätare

(17)

L. P. Svensson
Gode män

G. H. Gunnar

Bilaga litt. C.[Åter till sid 15](#) [Åter till sid](#)Avskrift.

Vid lantmäterisammanträde för bestämmande av gränserna omkring 1 mantal Asperö i Styrso socken har träffats följande **överenskommelse** om gränsen mellan detta hemman och 1 mantal Köpstadsö beträffande vattenområde, som torde vara samfällt för sistnämnda hemman.

Gränsen, mot vattenområdet till Asperön skall gå ungefär mitt emellan Långholmen och Köpstadsölandet samt mellan Smygerholmen och samma land över i sundet belägna lilla skäret, så att vattnet mellan detta skär och Köpstadsölandet kommer att helt tillfalla Köpstadsö, och vidare från detta sund söder om holmen, Sjuman rakt ut till Fiskebäcks vattengräns.

Gränsen för vattenområdet till Knarrholmen skall gå mittsjos mellan denna holme samt Sillfarsholmen Långholmen och Brösthalmarna med såvitt möjligt räta linjer.

Asperö den 14. augusti 1939.
 Emil Johansson & S. Mörk
 delägare i Köpstadsö
 Pontus Johansson Emma Johansson
 Matt. Olof Johansson Nilsen
 Mattias Larsson
 Carl O. Johansson
 Bättreare:
 Hugo Jerle Gustav Bergström

Bilaga D.

[Åter](#) till sid 20 [Åter](#) till sid

KUNGL. MAJ:TS OCH RIKETS HOVRÄTTS
UTSLAG på de besvär, Ernst Svensson, Gustaf Lorentsson och
Arvid Torstensson i Fiskebäck anført över ett av Askims,
Hisings och Sävedals domsagas ägodelningsrätt den 21 juni
1940 meddelat utslag i nedannämnda mål: Givet i Jönköping
den 7 mars 1941.

Hemmanet 1 mantal Asperö i Styrso socken är beläget på öar och holmar i Göteborgs södra skärgård och består bland annat av öarna Asperö, som utgör huvuddelen av hemmanet, och Rivö strax norr därom.

Mitt emot dessa öar huvudsakligen på fastlandet ligger Fiskebäck by i Västra Frölunda socken, bestående av hemmanen Fiskebäck Lilla eller Södra nr 1, Fiskebäck Mellangård nr 2 och Fiskebäck Stora eller Norra nr 3.

Norr om Fiskebäck ligger hemmanet Hinsholmen nr 1 med utjorden Vässingsö i Västra Frölunda socken, vilken numera sammanvuxit med fastlandet. Hinsholmens ägor nå ungefärligen fram till Älvsborgsfjorden.

Vid denna fjord öster om Hinsholmen ligga ägor till hemmanet Käringberget nr 1 i Västra Frölunda socken. Även andra å fastlandet belägna fastigheter nå med sina ägor ned till stranden emellan eller i närheten av de nu nämnda.

Mitt i Älvsborgsfjorden nordväst om den punkt, där Hinsholmens och Käringbergets ägor mötas, ligger på en holme Nya Älvsborgs fästning. Kronan äger, förutom denna, dels visst område under Käringberget, å vilket område fästningen Västerberget är belägen, dels ock viss tidigare i mantal satt jord inom Hinsholmen och Käringberget.

I sundet mellan öarna Asperö och Rivö, å ena, samt Fiskebäck och Hinsholmen, å andra sidan, finnas åtskilliga holmar och skär, bland dem Norra och Södra Saltholmen, Stora och Lilla Eskilsholmen, Skifteskär, Stora och Lilla Rödkär,

Smörbådan, Stora Lerholmen, Stora Lyngskär ävensom Södra Aspholmen och Norra Aspholmen (Galejholmen).

I fortsättningen av sundet söderut ligger Stora Rösö och Sillfarsholmen.

Efter förordnande och med biträde av gode män påbörjade (20) distriktslantmätaren Karl Rydén den 20 juni 1932 laga skifte å hemmanet Asperö.

Under skiftet uppstod i samband med bestämning av gränserna kring skifteslaget tvist mellan dels delägarna i Asperö skifteslag samt Kronan angående äganderätten till vissa i sundet mellan hemmanet Asperö och fastlandet belägna holmar, bland dem Stora Lerholmen, och dels delägarna i skifteslaget, Kronan och Fiskebäcks byamän angående äganderätten till Stora och Lilla Eskilsholmen, Skifteskär, Stora och Lilla Rödkär ävensom Smörbådan.

Den uppkomna tvisten underställdes ägodelningsrättens prövning.

Vid ägodelningsrätten påstodo Fiskebäcks byamän äganderätt jämväl till Stora Lerholmen.

Asperö och Fiskebäcks byamän grundade sina anspråk dels på urminnes hävd och dels på de omtvistade holmarnas belägenhet.

Enligt utslag den 6 december 1937 fann ägodelningsrätten ingen av parterna hava visat urminnes hävd till någon av ifrågavarande holmar eller skär och ej heller Kronan hava styrkt, att med Nya Älvsborgs fästning följde äganderätt till någon av holmarna eller skären eller att med fästningen Västerbergets område följde hemmanet

Käringbergets rätt till vattenområdet utanför området strand jämte inom detta vattenområde befintliga öar och skär, samt ansåg rågången mellan hemmanet Asperö, å ena, samt hemmanen Käringberget, Hinsholmen, Fiskebäck Stora, Fiskebäck Lilla och Fiskebäck Mellangård, å andra sidan, böra i enlighet med grunderna för 12 kapitlet 4 § jordabalken bestämmas på sådant sätt, att till varje hemman lades den del av vattenområdet med där-

inom belägna holmar och skär eller delar av holmar och skär, som vore dess strand närmast, i följd varav delägarna i hemmanet Asperö förklarades ägan bättre rätt än delägarna i övriga omförmälda hemman till de i målet omtvistade holmar och skär eller, i förekommande fall, till de delar av desamma, som låge närmast hemmanet Asperö – däri inbegripen den till detsamma ostridigt hörande ön Rivö – än övriga omförmälda hemman.

(21) Sedan Kungl. hovrätten, dit talan fullföljts från Asperö och Fiskebäckssidan, enligt utslag den 27 maj 1938 ej funnit skäl göra ändring i ägodelningsrättens nyssnämnda utslag samt från Fiskebäckssidan hos Kungl. Maj:t anförts besvär över Kungl. hovrättens utslag, yttrade Kungl. Maj:t i utslag den 6 juli 1939:

Som i målet blivit upplyst, att Stora Eskilsholmen, Lilla Rödkär, Smörbådan, Stora Lerholmen och en del av Stora Rödkär, låge på längre avstånd från öarna Asperös och Rivös stränder än från Käringbergets, Hinsholmens eller Fiskebäckshemmanens fastlandsstränder, vore genom hovrättens från Asperösidan ej överklagade utslag delägarnas i Asperö anspråk på bättre rätt till den avsedda delen av Stora Rödkär och till de övriga nyssnämnda holmarna rättskraftigt ogillat.

Såsom domstolarna funnit hade varken från Asperö – eller Fiskebäckssidan visats urminnes hävd till Stora Rödkär, Lilla Eskilsholmen eller Skifteskär. Frågan om bättre rätt till den del av Stora Rödkär, som vore belägen närmare Asperö än Fiskebäckshemmanens fastlandsstränder, samt till Lilla Eskilsholmen och Skifteskär skulle i vad avsåge förhållandena mellan Asperö och Fiskebäckshemmanen förty avgöras genom gränsbestämning.

Denna gränsbestämning hade förrättningsmännen att företaga i enlighet med bestämmelserna i 7 kapitlet 4 § jorddelningslagen. Därvid borde iakttagas att, i den mån förening

ej kunde träffas, gränsbestämningen skulle ske med ledning av de i **12 kapitlet 3 § jordabalken** angivna grunderna och med beaktande att jämväl holmar och skär kunde utöva inflytande å gränsernas läge.

På grund härav prövade Kungl. Maj:t rättvist undanröja domstolarnas utslag såvitt därigenom meddelats yttrade om bättre rätt till en del av Stora Rödkär samt Lilla Eskilsholmen och Skifteskär.

Förrättningsmännen företogo därefter bestämningen av gränserna kring hemmanet Asperö till fortsatt handläggning samt meddelande den 14 augusti 1939 jämlikt **7 kapitlet 4 § jorddelningslagen** beslut av innehåll, bland annat, att gränsen för (22) nämnda hemman mot Hinsholmen med närliggande fastigheter ävensom Fiskebäck bestämdes jämlikt 12 kapitlet 4 § jordabalken under iakttagande av att inflytande därvid tillmättes, förutom öarna Asperö och Rivö samt fastlandet, jämväl holmarna Vässingsö, Norra och Södra Saltholmen ävensom Stora Rösö, därvid gränserna genom betydelselösa jämkningar jämkades till så vitt möjligt räta linjer.

I en i målet företedd av Kungl. lantmäteristyrelsen upprättad översiktskarta har den av förrättningsmännen efter jämkning sålunda bestämda gränsen utmärktes såsom en rät linje, dragen mellan punkt 20 och punkt 21.

Gränsbestämningen förklarades den 14 augusti 1939 avslutad.

Svensson, Lorentsson och Torstensson ävensom Aug. Johansson, C. A. Belin och Rudolf Johanson i Fiskebäck, besvarade sig hos ägodelningsrätten under yrkande, att ägodelningsrätten måtte med upphävande av förrättningsmännens beslut, såvitt anginge hemmanet Asperös gräns mot Fiskebäckshemmanen, bestämma, att denna gräns skulle dragas med hänsyn jämväl till Stora Lyngskär, Stora Eskilsholmen samt Södra Aspholmen och Norra Aspholmen (Galejholmen).

Ägodelningsrätten har i överklaga-de utslaget beträffande

gränsen för hemmanet Asperö i öster mot Hinsholmen med flera hemman och lägenheter – jämte det ägodelningsrätten funnit gränsen mellan hemmanet Asperö, å ena, samt de inom Västra Frölunda socken norr om Fiskebäckshemmanen belägna hemmanen och lägenheterna, å andra sidan, böra dragas från punkt 1 å den av Kungl. lantmäteristyrelsen upprättade översiktskartan utefter den östligaste alternativa linjen fram till den punkt, där linjen skur södra stranden av det största av Axelskären, vilken punkt å kartan betecknades med ett rött X – vidare yttrat: Såsom framgår av Kungl. Maj:ts utslag den 6 juli 1939 har delägarnas i Asperö anspråk på bättre rätt till stora Eskilsholmen, Lilla Rödsjär, Smörbådan, Stora Lerholmen, och en del av Stora Rödsjär rättskraftigt ogillats.

Enligt föreskrift i utslaget skall i vad avser förhållandet mellan Asperö (23) och Fiskebäckshemmanens fastlandsstränder, samt till Lilla Eskilsholmen och Skifteskär avgöras genom gränsbestämning i enlighet med bestämmelserna i **7 kapitlet 4 § jorddelningslagen**, därvid bör iakttagas att, i den mån förening ej kan träffas, gränsbestämningen skall ske med ledning av de i **12 kapitlet 4 § jordabalken** angivna grunderna och med beaktande att jämväl holmar och skär kunna utöva inflytande å gränsernas läge.

Ägodelningsrätten finner, att vid bestämmande av sträckningen utav gränsen mellan hemmanet Asperö och Fiskebäckshemmanen skall, med hänsyn till Norra och Södra Saltholmarnas, Stora Rösös och Sillfarsholmens areal och läge, inflytande utövas av dessa holmar men däremot icke, såsom i besvären yrkats, jämväl av Stora Lyngskär /nordväst om Stora Rösö/, Stora Eskilsholmen, Södra Aspholmen och Norra Aspholmen /Galejholmen/ och ej heller av andra holmar och skär.

Härav följer

att gränsen bör från ovannämnda punkt X å översiktskartan sträcka sig i rät linje till punkt 7 och därifrån utmed linjen 6 – 3 – 4 – 5 å översiktskartan.

På grund av vad sålunda anförts finner ägodelningsrätten, att gränsen för hemmanet Asperö i öster mot de inom Västra Frölunda socken belägna hemmanen och lägenheterna bör, i den mån förening ej kan träffas, hava den sträckning som å översiktskartan betecknats med 1 – X – 7 – 6 – 3 – 4 – 5.

På grund av vad sålunda anförts prövar ägodelningsrätten lagligt, med undanröjande av förrättningen, såvitt angår gränsen för hemmanet Asperö i öster mot Hinsholmen med flera hemman och lägenheter, visa densamma därutinnan åter till förrättningsmännen för ny behandling.

Över de härstädes anförda besvären har Asperö bys skifteslag förklarat sig.

På Kungl. hovrättens begäran har Kungl. lantmäteristyrelsen avgivit yttrande i målet.

(24)

Kungl. hovrätten har övervägt målet.

Förutom de i överklagade utslaget omförmälda holmarna Norra och Södra Saltholmen, Stora Rösö och Sillfarsholmen bör jämväl Stora Lyngskär /nordväst om Stora Rösö/ med hänsyn till dess belägenhet, storlek och beskaffenhet i övrigt utöva inflytande på gränsen i vattnet mellan hemmanet Asperö och Fiskebäckshemmanen.

Däremot bör, såsom ägodelningsrätten funnit, sådant inflytande icke tillmätas vare sig Stora Eskilsholmen, Södra Aspholmen och Norra Aspholmen /Galejholmen/eller andra holmar och skär.

Enligt vad nu anförts skulle ifrågavarande gräns, jämlikt bestämmelserna i **12 kapitlet 4 § jordabalken**, komma att sträcka sig utmed linjen 7 – 3 – 9 – 10 – 11 å översiktskartan.

Emellertid framgår av Kungl. lantmäteristyrelsens yttrande,

att den av förrättningsmännen beslutade sträckningen från punkt 7 och söderut giver Fiskebäckshemmanen samma areal som nyssnämnda sträckning 7 – 3 – 9 – 10 – 11 och att således sistnämnda sträckning, utjämnad till en rät linje, sammanfaller med sträckan 20 – 21.

Med hänsyn härtill bör, i den mån förening ej kan träffas, ifrågavarande gräns dragas i rät linje från punkt X å översiktskartan mot punkt 7 till sträckan 20 – 21 och vidare utmed denna sträcka i enlighet med förrättningsmännens beslut.

På grund av vad sålunda anförts prövar Kungl. hovrätten lagligt i så måtto ändra överklagade utslaget, såvitt ägodelningsrätten, med undanröjande av förrättningen i vad den avsett gränsen mellan hemmanet Asperö samt Fiskebäckshemmanen, visat densamma därutinnan åter till förrättningsmännen för ny behandling, att Kungl. hovrätten stadgar, att förrättningsmännen därvid hava att vidtaga allenast de åtgärder, som föranledas av vad Kungl. hovrätten här ovan föreskrivit.

Klagan över Kungl. hovrättens utslag må av Svensson, Lorentsson och Torstensson ävensom Asperö bys skifteslag hos Konungen föras genom besvär, vilka skola inom trettio dagar härefter eller, i anseende till mellankommande helgdag, senast (25) den 7 april 1941 ingivas till ägodelningsdomaren i Askims, Hisings och Sävedals domsaga.

Den klagande stå-nde ock öppet att på eget äventyr i betalt brev med posten insända besvären så tidigt, att de komma ägodelningsdomaren tillhanda inom ovan sagda tid.

Vid besvären foge den klagande dels överklagade utslaget samt Kungl. hovrättens i målet förda protokoll, dels ägodelningsrättens protokoll i målet, såvitt deras insändande till Konungens nedre justitierevision ej åligger ägodelningsdomaren, dels ock Konungens befallningshavandes bevis om nedsättning av fullföljdsavgift, etthundra-

femtio kronor, samt av enahanda belopp till säkerhet för den kostnadsersättning, som Konungen kan komma att tillerkänna motpart.

Företer den klagande bevis, att sistnämnda belopp nedsatts, men icke bevis om nedsättning av stadgad fullföljdsavgift, skall vid besvären fogas sådant intyg om fattigdom, som i **30 kapitlet 22 § rättegångsbalkens** sägs.

Kan den klagande ej heller förete bevis om nedsättning av föreskrivet belopp till säkerhet för motparts kostnadsersättning, skall ansökan om tillstånd att utan hinder därav få fullfölja talan fogas vid besvären och vara åtföljd av sådant intyg om fattigdom, som nyss är sagt.

Vid besvären skola, utöver vad ovan sagts, fogas styrkta avskrifter av besvärsinlagan, av Kungl. hovrättens protokoll och utslag i målet, av nedsättningsbevis eller myndighets intyg om fattigdom, så ock av de övriga inlagor och skriftliga bevis, som den klagande må ingiva, med undantag dock för kartor, ritningar samt handlingar av vidlyftigare beskaffenhet, såsom protokoll i rättegångsmål eller handlingar rörande laga skifte eller därmed jämförlig förrättning.


Att emot Kungl. hovrättens utslag fullfölja talan allenast beträffande rättegångskostnad är skifteslaget ej tillåtet.

Rätt avskrivet, betygar Jönköping i Kungl. Göta hovrätts notarie-expedition den 7 mars 1941.

Ex officio:

B. Gunnhagen.

Rätt avskrivet, betygar, Göteborg i Askims, Hisings och Sävedals domsagas kansli den 20 november 1941.

På tjänstens vägnar:


Bilaga E.[Åter](#) till sid 21

Förening.

Vid sammanträde denna dag under laga skifte å hemmanen Asperö i Styrso socken hava undertecknade sakägare överenskommit om att godkänna sträckningen av dels östra gränsen mellan å ena sidan skifteslaget samt å andra sidan Hinsholmen, Fiskebäck m.fl. hemman och lägenheter i Västra Frölunda socken, sådan denna gräns uttages å förrättningskartan mellan punkterna nr. I – II – III – IV – V – VI samt dels den del av norra gränsen, som erhålles genom förlängning österut av den fastställda gränsen från punkt VII till punkt I.

Asperö den 9 december 1941.

Nils Ryd
Walter Jönsson
Birger Olofsson
Augusta Andersson

A. R. Rönning
Paulus Johansson
Math. Öberg
Amnos Jönsson
Hanne Öberg

Bevittnas av gode männen:

Hugo Jönsson *Emil Rönning*

Bilaga F.

[Åter](#) till sid 24

UTDRAG AV DOMBOK, hållen vid
sammanträde med Askims, Hisings
och Sävedals domsagas
ägodelningsrätts å tingshuset i
Göteborg den 21 juni 1940.

§ 13. I det uti ägodelningsrättens dombok för den 1 juli 1940 under § 12 antecknade målet angående bestämning av gränserna omkring 1 mantal Asperö nr 1 i Styrso socken meddelade ägodelningsrätten, som biträddes av överlantmätaren Erik Ahlberg, följande vid enskild överläggning beslutade

U t s l a g.

Gränsen för hemmanet Asperö i öster mot Hinsholmen med flera hemman och lägenheter.

Enligt ägodelningsrättens av Kronan och delägarna i Karingberget och Hinsholmen icke överklagade utslag den 6 december 1937 hava delägarna i hemmanet Asperö förklarats äga bättre rätt än delägarna i hemmanen Karingberget och Hinsholmen till de i dt genom utslaget avgjorda målet omtvistade holmar och skär eller, i förekommande fall, till de delar av desamma, som ligga närmare hemmanet Asperö, däri inbegripen ön Rivö.

I målet är upplyst, att i nämnda mål omtvistade Kråkskären med Södra och Norra Kråkskärsbådan. en mindre del / den västra/ (28) av Svinholmen, Stångerholmen, en mindre del /den västra/ av Kopparholmen, större delen / den västra / av Axelskären /Gula skär/ , Jöns, Skälskären och Loggera äro belägna närmare Asperö och Rivö än Karingberget och Hinsholmen, men att så icke är fallet med jämväl omtvistade Hundskär, Stockholmsskär, den större / östra/ delen av Svinholmen, den större /östra/ delen av Kopparholmen, en mindre del /den östra/ av Axelskären /Gula skär/ och Dalserna 3 skär.

Med hänsyn härtill och med ledning av de i **12 kap. 4 § jordabalken** angivna grunderna finner ägodelningsrätten gränsen mellan hemmanet Asperö, å ena, samt de inom Västra Frölunda socken norr om Fiskebäckshemmanen belägna hemmanen och lägenheterna, å andra sidan, böra dragas från punkt 1 å lantmäteristyrelsens översiktskarta utefter den östligaste alternativa linjen fram till den punkt, där linjen skär södra stranden av det största av Axelskären, vilken punkt å kartan betecknas med ett rött X.

Såsom framgår av kungl. Maj:ts utslag den 6 juli 1939 har delägarnas i Asperö anspråk på bättre rätt till Stora Eskilsholmen, Lilla Rödkär, Smörbådan, Stora Lerholmen och en del av Stora Rödkär rättskraftigt ogillats. Enligt föreskrift i utslaget skall i vad avser förhållandet mellan Asperö och Fiskebäckshemmanen frågan (29) om bättre rätt till den del av Stora Rödkär, som är belägen närmare Asperö än Fiskebäckshemmanens fastlandsstränder, samt till Lilla Eskilsholmen och Skifteskär avgöras genom gränsbestämning i enlighet med bestämmelserna i **7 kap. 4 § jorddelningslagen**, därvid bör iakttagas att, i den mån förening ej kan träffas, gränsbestämningen skall ske med ledning av de i **12 kap. 4 § jordabalken** angivna grunderna och med beaktande att jämväl holmar och skär kunna utöva inflytande å gränsernas läge.

Ägodelningsrätten finner, att vid bestämmande av sträckningen utav gränsen mellan hemmanet Asperö och Fiskebäckshemmanen skall, med hänsyn till Norra och Södra Saltholmarnas, Stora Rösös och Sillfarsholmens areal och läge, inflytande utövas av dess holmar men däremot icke, såsom klagandena i besvären yrkat, jämväl av Stora Lygnskär /nordväst och Stora Rösö/, Stora Eskilsholmen, Södra Aspholmen och Norra Aspholmen /Galejholmen/ och ej heller av andra holmar och skär. Härav följer att gränsen bär från ovannämnda punkt X å översiktskartan strecka sig i rät linje till punkt 7 och därifrån utmed linjen 6 – 3 – 4 – 5 å översiktskartan.

På grund av vad sålunda anförts finner ägodelningsrätten, att gränsen för hemmanet Asperö i öster mot de inom Västra Frölunda socken belägna hemmanen och lägenheterna bör, i den mån (30) förening ej kan träffas, hava den sträckning, som å översiktskartan betecknats 1 – X – 7 – 6 – 3 – 4 – 5.

Gränsen för hemmanet Asperö i söder mot hemmanet Köpstadsö.

Det till hemmanet Köpstadsö hörande vattenområdet får, såsom överlantmätaren funnit, anses hava vid det den 5 december 1885 fastställda laga skifte å alla ägorna till Köpstadsö delats i enlighet med bestämmelserna i **12 kap. 4 § jordabalken**.

Emil Joansson och C. G. Mörk, vilka undertecknat den rörande gränsen mellan Asperö och Köpstadsö den 14 augusti 1939 ingångna föreningen, äro icke såvitt visats ägare av de skifteslotter vilka beröras av gränsbestämningen.

Genom föreningen har följaktligen gränsen icke blivit i laga ordning bestämd.

Gränsen bör därför, därest ett bestämmande ej kan ske medelst en av verbärande rättsägare ingången förening, bestämmas genom förrättningsmännens beslut.

Vid ett förnyat företagande av förrättningen i denna del bör beaktas vad överlantmätaren härutinnan anført och särskilt att genom den 3 juni 1939 fastställda, i samband med laga skifte å samfällda holmar med mera till Köpstadsö verkställda gränsbestämningen genom lagakraftägande beslut avgjorts, att gränsen kring Sillfarsholmens vattenområde icke sträcker sig längre åt norr eller öste än till den av överlantmätaren å lantmäteristyrelsens översiktskarta utmärkta linjen 36 – 25.

Gränsen för hemmanet Asperö i väster mot hemmanet Brännö.

Denna gräns har, såsom överlantmätaren framhållit, blivit bestämd genom den i samband med laga skifte å Brännö företagna, den 11 april 1934 fastställda gränsbestämningen. På

sätt överlantmätaren funnit har nu ifrågavarande gränsbestämning bort förrättas i enlighet med **7 kap. 2 § jorddelningslagen**, vilket emellertid icke i protokollet antecknats.

Den vid gränsbestämningen omkring Brännö skifteslag bestämda gränsen har såsom bort ske vid nu ifrågavarande förrättning utmärkt å förrättningskartan.

Gränsen för hemmanet Asperö i norr mot Flyghamnen 3¹ i Torslanda socken samt mot Syrhåla och Synneröd i Göteborgs stad.

Anledning förekommer ej till annat än att förrättningen i denna del är lagligen beskaffad, dock synes anteckning böra göras i förrättningsprotokollet och å kartan, att förrättningen avsett bestämmande av gränsen icke blott mot Flyghamnen 3¹ och Syrhåla utan även mot Synneröd.

Gränsen för Knarrholmen i väster och norr mot Köpstadsö.

Genom det i samband med laga skifte å samfällda holmar med mera till hemmanet Köpstadsö verkställda, den 3 juni 1939 fastställda gränsbestämningen har gränsen för vattenområdet omkring den till hemmanet Asperö hörande Knarrholmen blivit bestämd **(31)** i väster och norr mot hemmanet Köpstadsö.

Såsom överlantmätaren framhållit borde förrättningen i denna del hava skett jämlikt **7 kap. 2 § jorddelningslagen** med den vid nämnda gränssättning fastställda gränsen som norm. Så har emellertid icke skett.

Gränsen för Knarrholmen i öster, söder och sydväst mot jordregisterenheten Stora Förö 1¹. mot holmar, hörande till hemmanen Näset, Backa och Bua Västergård, samt mot hemmanet Donsö.

Enligt förrättningsmännens beslut skulle förrättningen i denna del verkställas med tillämpning av **7 kap. 4 § jorddelningslagen** och gränsen bestämmas jämlikt **12 kap. 4 § jordabalken** under iakttagande av att inflytande därvid tillmättes, förutom annat, även den hemmanet Backa tillhöriga, söder om Lilla Förö belägna hol-

men Stora Lyngskär. Uppenbart är, att inverkan även bort tillerkännas det sydväst om Knarrholmen belägna hemmanet Donsö.

Såsom överlantmätaren framhållit har emellertid förrättningsmännen frångått de beslutade grunderna i sådan mån, att skifteslaget berövats ett vattenområde med en areal av omkring 13 hektar. Rättelse häri synes böra komma till stånd.

På grund av vad sålunda anförts prövar ägodelningsrätten lagligt dels fastställa förrättningen i vad den avser gränsen i norr mot Flyghamnen 3¹ samt mot Syrhåla och Synneröd, därom bevis skola (33) tecknas å kartan och handlingarna, och dels, med undanröjande av förrättningen i övrigt, visa densamma därutinnan åter till förrättningsmännen för ny behandling, därvid jämväl bör upptagas till prövning frågan om anslutning från östra slutpunkten av nämnda gräns mot Flyghamnen 3¹ med mera till den här ovan omförmälda linjen, som å lantmäteristyrelsens översiktskarta betecknats med 1 – X – 7 – 6 – 3 – 4 – 5, varjämte anteckning bör göras i protokollet och å kartan om att förrättningen även avsett bestämmande av gränsen mot Synneröd.

Det åligger sökanden till laga skiftet å hemmanet Asperö, Arvid Natanael Nilsson, att förskjuta kostnaden för ägodelningsnämndemännens inställelse denna dag, efter fördelning med andra mål uppgående till fem kronor 86 öre, vilken kostnad skall fördelas mellan skiftesdelägarna efter det uppskattade ägobelopp de vid skiftet erhålla.

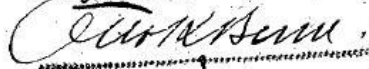
Talan mot detta utslag utom i vad därigenom meddelats fastställelse å viss del av gränsbestämningen må föras i Kungl. Maj:ts och Rikets Göta Hovrätt genom besvär, vilka i två exemplar och åtföljda av ägodelningsrättens protokoll i målet skola ingivas till ägodelningsdomaren inom trettio dagar härefter.

Som ovan.

På ägodelningsrättens vägnar:

Ragnar v. Koch.

Bestyrkes å tjänstens vägnar:



Bilaga G.

[Åter](#) till sid 26

Förening.

Vid sammanträde denna dag i och för gränsbestämning i samband med laga skifte å 1 mantal Asperö nr. 1 i Styrso socken av Göteborgs och Bohus län hava undertecknade närvarande jordägare överenskommit att godkänna den gränssträckning mellan skifteslaget och angränsande fastigheter å Köpstadsö som nu demonstrerats och upptages å den upprättade kartan mellan punkterna nr 1 – 2 – 3 – 4 – 5.

Asperö den 7 juni 1943.

Johan Andersson
Antin Karlsson
för Asperö.

Greta Sellander
för Köpstadsö I.⁷⁴

Bevittnas av gode männen:

Emil Rörberg

Hugo Gerle

Bilaga H.

[Åter](#) till sid 27

Förening.

Vid lantmäterisammanträde denna dag i och för gränsbestämning i samband med laga skifte å hemmanet Asperö nr. 1 i Styrso socken av Göteborgs och Bohus län hava undertecknade närvarande sakägare överenskommit att godkänna gränserna mellan å ena sidan den till skifteslaget hörande Knarrholmen samt å andra sidan

Stora Förö 1¹, Näset Bua Västergård och Backa i Västra Frölunda socken sådan denna gräns nu demonstrerats och redovisas å den över skifteslaget upprättade kartan mellan punkterna nr 7 - 8 - 9 - 10.

Asperö den 7 juni 1943.

Johannes L. Adertman *Johannes Pettersson*
för Stora Förö 1¹

Johan Andersson *Antin Karlsson*
för Asperö skifteslag

Oscar Olsson
för Näset, Backa och Bua Västergård i Västra Frölunda s:n
Devittnas av gode männen:

Emil Rörberg *Hugo Gerle*

Förestående avskrifter av bilagorna A - H bestyrkes på
tjänstens vägnar:

Sven H. Pettersson
/Sven H. Pettersson/
Förfogandelantmätare

LANTMÄTERIET I GÖTEBORGS
DISTRIKT O. K. BERNE
GÖTEBORG

Avskrift.

Till Länsstyrelsen i Göteborgs och Bohus län.

Härmed får jag till länsstyrelsens kännedom meddela följande förrättningslägen beträffande två å Göteborgs södra lantmäteridistrikt pågående laga skiften å s.k. primära skifteslag i Styrö socken.

Det äldsta av dessa laga skiften omfattar Asperö bys ägor. Det andra laga skiftet omfattar tomt- och inägokomplexet till Vrångö by.

Skifteslagens omfattning beträffande de ägor av byarnas mark, som skola ingå i delningen, ha i båda fallen begränsats till att omfatta fiskelägena och inägoområdena samt så stora delar av den angränsande avrösningsjorden som fordras för en ändamålsenligt skiftesläggning. Inom inägokomplexen finnas spridda bebyggelser. Större delen av vardera skiftesobjekten omfatta därför tätortsbebyggelse.

Laga skiftena skola åstadkomma en för ägornas brukande så lämplig indelning som deras beskaffenhet och belägenhet medgiva. Inom ramen för jorddelningslagens bestämmelser skola delägarna få sina ägande andelar utbrutna i områden, som äro lämpliga till särskilda fastigheter för ett bestämt ändamål. Skiftesläggningen innefattar bl.a. en planläggning av vägnätet samt undantag av mark för delägarnas samfällda behov av bryggor, båt-, nätplatser och bodar m.m. En ändamålsenlig skiftesläggning bör dessutom taga hänsyn till den framtida utvecklingen av bebyggelsen inom skiftesområdena.

Innan ägilotternas läge bestämmes skola områdena graderas och värde-

ras. Lämpar sig äga till byggnadsplats eller kan den nyttjas till annat ändamål, som icke har samband med ägans tjänlighet för jordbruk, skall markvärderingen ske med hänsyn till det högre värde ägan i sådant avseende har. En sådan värdering kan icke

(36) ske rättvist å ett skiftesområde, där tätbebyggelse finnes och där en fortskridande tätbebyggelse är att vänta, om icke någon plan för utvecklingen har upprättats.

På grund av nämnda skiftesförhållanden får jag därför vördsamt hemställa att länsstyrelsen ville jämlikt **107 § i byggnadslagen** den 30/6 1947 föranstalta om att byggnadsplaner upprättas och fastställas å de delar av byarna Asperö och Vrångö där tätbebyggelse uppkommit eller kan väntas.

Beträffande det kartmaterial, som är tillgängligt för planläggningen, finnes en fullständig karta i skalan 1:1000 upprättad över Asperö bys ägor. Mätningen är byggd på ett triangel- och polygonnät i Göteborgs stads koordinatsystem. Denna karta kan kopieras och kompletteras med nivåkurvor till en grundkarta för planläggningen.


Å Vrångöområdet har under år 1948 anlagts och beräknats ett triangel- och polygonnät i förenämnda koordinatsystem. Detaljmätningen skall utföras under sommarmånaderna innevarande år. Den sålunda upprättade kartan i skalan 1:1000 kan kompletteras i likhet med den över Asperö.

Kurvläggningen bör ske genom flygfotografering till grund för en tecknad fullständig grundkarta. Planläggningen av flygfotograferingen bör lämpligen uppdragas å den på länet stationerade Lantmäteriets grundkarteavdelning.

Göteborg den 2 mars 1949.

Otto K. Berne

Bestyrkes å tjänstens vägnar:



Avskrift.

Bilaga K.

[Åter](#) till sid 44

ÖVERLANTMÄTAREN

I

GÖTEBORG OCH BOHUS LÄN

Till

Förfogandelantmätaren Sven H. Pettersson.

Sedan Kungl. lantmäteristyrelsen genom beslut den 31 juli 1956, A § 1287, förordnat Eder att – utöver Edert förordnande att vara förfogandelantmätare i Älvsborgs län –från och med den 1 augusti 1956 till vidare jämväl vara förfogandelantmätare i Göteborg och Bohus län, föreskriver överlantmätaren med stöd av bestämmelserna i § 72 b andra stycket lantmäteriinstruktionen att förrättningar i förfogandelantmätaren Bo Ståle diarium nr 4/54, lagaskifte å Asperö nr 1 och nr 5/54, laga skifte å Vrångö Östergården nr 1 och Vrångö Västergården nr 2 i Styrös socken skola överflyttas å eder från och med den 15 augusti 1956.

Göteborg i länets lantmäterikontor den 15 augusti 1956.

Erik Ahlberg
/Erik Ahlberg/

BESTYRKES:
PÅ TJANSTENS VAGNAR:

Ola Westberg

Nr. 296

Bilaga L.

[Åter](#) till sid 44

UTDRAG AV DOMBOK, hållen vid
sammanträde med Askims, Hisings och
Sävedals domsagas ägodelningsrätt å
tingshuset i Göteborg den 1 juni 1940.

§ 12. I en den 8 september 1939 till ägodelningsdomaren ingiven skrift hade Gustaf Lorentsson, Ernst Svensson, Aug. Johansson, C. A. Belin, Arvid Torstensson och Rudolf Johansson i Fiskebäck anfört besvär över en av distriktslantmätaren Karl Rydén efter vederbörligt förordnande och med biträde av gode män den 22 december 1936 påbörjad och den 14 augusti 1939 avslutad förrättning, avseende bestämning av gränserna omkring 1 mantal Asperö nr 1 i Styrso socken, vilken förrättning företagits i samband med ett den 20 juni 1932 påbörjat laga skifte å samma hemman.

Besvärsskriften hade följande lydelse:

”Till

Askims, Västra och Östra Hisings samt Sävedals domsagas ägodelningsrätt.

Undertecknade delägare i Fiskebäcks skifteslag få härmed anföra besvär över det beslut förrättningsmännen vid lantmäterisammanträde den 14 augusti 1939 för bestämmande, i samband med laga skifte å 1 mantal Asperö i Styrös socken, av gränserna omkring detta hemman under [§ 22](#) i protokollet fattat, under yrkande, att ägodelningsrätten måtte med upphävande av överklagade beslutet bestämma, att gränslinjen skall dragas med hänsyn tagen jämväl till Stora Lygn-skär, Eskilsholmen, Södra Aspholmen samt Galejholmen.

I Kungl. Maj:ts utslag den 6 juni 1939 å besvär, som bland annat undertecknade anfört över Kungl. Maj:ts och Rikets Göta Hovrätts utslag den 27 maj 1938 i ett från ägodelningsrätten fullföljt mål, avseende tvist rörande bestämmande av gränsen omkring 1 mantal Asperö, säger Kungl. Maj:t att vid gränsbestämningen skall beaktas, att jämväl holmar och skär kunna utöva inflytande av gränsernas läge.

Uttrycket ”holmar och skär” ger närmast vid handen, att Kungl. Maj:t icke allenast tänkt på mycket stora holmar och på holmar, belägna i mycket nära anslutning till fastlandet.

I sistnämnda avseende är anmärkningsvärt, att Kungl. Maj:t icke talat allenast om holmar utan även om skär.

Samtliga de av oss om förmälda holmarna med undantag av Eskilsholmen äro belägna inom 180 meter från tvåmetersdjupsgränsen utanför Fiskebäcks fastland och innehålla samtliga över en hektar.

Det finnes därför enligt vår mening icke någon rimlig anledning, varför hänsyn vid gränsbestämningen icke skall tagas till av oss nu nämnda holmar, allrahelst man, om så ej sker, kommer till det enligt vår uppfattning orimliga resultatet, att antingen Fiske-

bäckes skifteslag skulle bliva utan holmar eller att dessa holmar skulle koma att ligga inom annat skifteslags vattenområde.

Till stöd för vår talan åberopa vi jämväl, att vid laga skifte av saltsjöholmarna och samfälligheter å 1 mantal Köpstadsö i Styrös socken förrättningsmännen förklarar, att bl.a. Stora Lygnskär och Eskilsholmen vore av sådan storlek, att de principiellt borde tillerkännas vattenområde.

Ersättning för våra kostnader yrkas.

Fri och öppen talan förbehålles.

Göteborg den 7 september 1939.

Ernst Svensson

Gustaf Lorentsson

Aug. Johansson

C. A. Belin

Arvid Torstensson

Rudolf Johansson.”

Sedan besvären överlämnats till överlantmätaren i länet för yttrande, hade denne med skrivelse, som den 18 april 1940 inkommit till ägodelningsdomaren, återställt besvärsskriften och därvid överlämnat förrättningsakten, bestående av handlingar samt tre rullar kartor, varav två lantmäterikartor och en ekonomisk karta, samt en nedvikt karta, utgörande kopia av ”Översiktskarta över området mellan Asperö i Styrös socken och vissa hemman å fastigheten i Västra Frölunda socken i Göteborgs och Bohus län.

Överlantmätarens skrivelse var så lydande:

”Till Herr Ägodelningsdomaren i Askims, Hisings och Sävedalens domsaga.

Jämlikt bestämmelserna i **21 kap. 28 § jorddelningslagen** får överlantmätaren härmed översända förrättningsakten dnr 892/ Göteborgs södra distrikt, bestående av tre rullade kartor, varav två lantmäterikartor och en ekonomisk karta, en nedvikt karta och ett häfte handlingar, och avseende en i

samband med pågående laga skifte å hemmanet Asperö i Styrso socken av distriktslantmätaren Karl Rydén med biträde av gode män verkställd bestämning av gränserna kring skifteslaget.

Därjämte återställes den med Herr Ägodelningsdomarens skrivelse den 8 september 1939 överlämnade besvärsskriften, genom vilken Ernst Svensson m.fl. i Fiskebäck anförde besvär över nämnda förrättning.

Efter här verkställd teknisk granskning får överlantmätaren i ärendet anföra följande.

Efter av överlantmätaren den 3 augusti 1931 utfärdat förordnande på ansökning av Arvid Natanael Nilsson såsom ägare av i mantal satt jord inom hemmanet påbörjades laga skifte å Asperö den 20 juni 1932, varvid tillstånd till det begärda skiftet meddelades. Frågan om gränserna kring skifteslaget upptogs till behandling vid sammanträde den 22 december 1936.

Vid fortsatt handläggning den 1 februari 1937 beslutade förrättningsmännen att uppkommen tvist mellan delägarne i skifteslaget och delägarna i hemmanen Fiskebäck Stora, Fiskebäck Lilla och Fiskebäck Mellangård samt Kungl. Maj:t och Kronan om ägorätt till vissa holmar och skär, belägna i saltsjön mellan Asperö och fastlandet, skulle jämlikt **3 kap. 12 § jorddelningslagen** underställas ägodelningsrättens prövning.

Ägodelningsrätten meddelade sitt utslag den 6 december 1937.

Sedan delägare i såväl Asperö som Fiskebäck sökt ändring, gav hovrätten sitt utslag den 27 maj 1938. Underdåniga besvär anfördes av delägare i Fiskebäck.

Lantmäteristyrelsen angav utlåtande angående besvären den 26 maj 1939.

Högsta domstolens utslag gavs den 6 juli 1939. Därefter upptogs förrättningens handläggning på nytt vid sammanträde den 14 augusti 1939, varvid densamma förklarades avslutad med meddelande av vederbörlig besvärshänvisning.

Över denna gränsbestämning hava några delägare i Fiskebäck anförde besvär med visst yrkande.

Till förrättningsakten har lagts utslagen och lantmäteri-

styrelsens yttrande, varvid samtliga skrivna sidor härstädes numrerarats med blyerts i löpande följd. Nedanstående hänvisningar till sidor avse dessa nummer. Den ovan såsom till akten hörande antecknade nedvikta kartan har av lantmäteristyrelsen uppgjorts i anslutning till dess yttrande.

Vid gränsbestämningen ha behandlats följande gränser,

nämligen för Asperö och Rivö

i öster mot Hinsholmen med flera

i söder mot Köpstadsö

i väster mot Brännö

i norr mot Flyghamnen och Syrhåla

för Knarrholmen

i väster och norr mot Köpstadsö

i öster och söder mot Stora Förön med flera och Donsö,

samtliga gränser gående i vatten. Av lämplighetsskäl har i det följande de olika gränssträckorna behandlats var för sig.

Gränsen för Asperö och Rivö i öster mot Hinsholmen m.fl.

Av handlingarna framgår att den ovan antecknade äganderättstvisten gällde de holmar och skär, som upptagits i särskild förteckning under [16 §](#) i förrättningsprotokollet / sid 46/, om där undantages Skeppsådan och Rävskär, rörande vilka Kronan vid ägodelningsrätten återtagit sitt yrkande.

Genom utslagen lärer vara avgjort dels att ingen av parterna kunde styrka urminnes hävd, dels att tvisten mellan Asperö och Fiskebäck, i vad den rörde Lilla Eskilsholmen, Skifteskär och västra delen av Stora Rödkär skulle avgöras genom gränsbestämningen, dels att Asperö anspråk på Stora Eskilsholmen, Lilla Rödkär, Smörbådan, Stora Lerholmen och östra delen av Stora Rödkär ogillats och dels att till de övriga omtvistade holmarna och skären skulle Asperö hava bättre

rätt, i den mån de ligger väster om den linje, som i ägodelningsrättens utslag ansetts motsvara rågången.

Denna linje har ägodelningsrätten uttalat böra bestämmas enligt **12 kap. 4 § jordabalken** i förhållande till hemmanens stränder.

I likhet med lantmäteristyrelsen /sid 163/ har Högsta domstolen funnit detta avse öarna Asperös och Rivös stränder samt Karingbergets, Hinsholmens och Fiskebäckshemmanens fastlandsstränder.

Omständigheterna synas ostridigt giva vid handen att härvid Vässingsö ansetts ingå i fastlandet.

Vid de förhållanden, att ingen befunnits hava styrkt urminnes hävd å någon holme och att gränsen skall bestämmas enligt **7 kap. 4 § jorddelningslagen**, blir det för frågan om rågångens sträckning av avgörande betydelse, vilka landbildningar, som skola tillerkännas inflytande å sträckningen.

Lantmäteristyrelsen har å sin översiktskarta med olika nummer inlagt fyra alternativa sträckningar, vilka framkommit ur skilda förutsättningar beträffande holmars inflytande /sid 166 – 167/.

Styrelsen uttalar sin mening, att Stora Eskilsholmen icke bör tillerkännas något vattenområde /sid 165/ d.v.s. sträckningen 12 – 13 å kartan skulle icke komma ifråga, att ej heller övriga omtvistade holmar böra tillåtas inverka å gränsens läge /sid 165/ och att sträckningen 1 – 2 – 3 – 4 – 5 är den östligaste, som kan ifrågakomma /sid 166/. I övrigt har Styrelsen icke ansett sig kunna bedöma värdet hos de olika alternativen, utan ur sin utredning dragit den slutsatsen /sid 167/, att det är synnerligen vanskligt att antyda några gränser i vatten i berörda trakt.

I denna sak synas utslagen icke giva annan upplysning, än att ägodelningsrättens lagakraftvunna äganderättslinje, såsom ovan anförts, skulle ansluta sig till öarna Asperös och Rivös stränder samt fastlandsstranden, och att Högsta domstolen före-

skrivit beaktande vid den i dess utslag avsedda gränsbestämningen, att jämväl holmar och skär kunna utöva inflytande å gränsernas läge.

Den sträckning, som erhålles, därest enbart stränderna å öarna Asperö och Rivö samt fastlandet givas inflytande, är den som å lantmäteristyrelsens karta betecknats med 1 – 2 – 3 – 4 – 5.

Denna sträckning torde sålunda få anses utgöra den linje, å vilken Asperö kan grunda rättskraftigt avgjord äganderätt till de omtvistade holmar eller holmdelar, rörande vilka icke den i Högsta domstolen kvarstående tvisten skulle avgöras genom gränsbestämningen.

Angående denna sträckning har lantmäteristyrelsen endast anfört, såsom ovan redan antecknats, att den är den östligaste som kan komma i fråga.

Vid gränsbestämningsförrättningens fortsatta handläggning har ingen ny omständighet framkommit av betydelse i frågan om holmarnas vattenområden.

Rörande de grunder som förrättningsmännen i [22 §](#) förrättningsprotokollet beslutat använda vid tillämpningen av bestämmelserna i **12 kap. 4 § jordabalken**, saknas också särskild motivering.

På grund härav var överlantmätaren i detta avseende inte att tilläga till lantmäteristyrelsens uttalanden. Förrättningsmännens grunder sammanfalla närmast med styrelsens alternativ 1 – 6 – 3 – 4 – 5 /sid 166 sista stycket/, dock med den skillnaden, att förrättningsmännen i motsats till styrelsen icke medtagit Sillfarsholmen såsom vattenberättigad holme.

Det kan emellertid här inskjutas att vid bestämmande av gränsen för Knarrholmen i norr mot Köpstadsö har Sillfarsholmen uppenbarligen tilldelats vatten.

Verkningarna av denna skillnad ha å kartan åskådliggjorts med den streckade blyertslinjen 22 – 23. Den exakta tolkningen enligt **12 kap. 4 § jordabalken** av de i [22 §](#) förrättningsprotokollet beslutade grunderna skulle

därför leda till sträckningen 1 – 6 – 3 – 22 – 23. I samma paragraf har förrättningsmännen jämväl beslutat vissa jämkningar för att erhålla räta linjer.

Beslutet i [22 §](#) torde få anses gälla den sträckning som enligt [24 §](#) skulle utmärkas å förrättningskartan. Denna har å lantmäteristyrelsens karta genom lantmäterikontorets försorg inlagt såsom den heldragna blyertslinjen 20 – 21.

Genom jämkningen torde Asperö ha lidit minskning med 4 hektar vattenområde. Det förefaller sannolikt att denna förskjutning till större delen blir Fiskebäck till godo.

Jämkningen synes icke betyda överförande av annat markområde än möjligen några smärre skär i sträckans norra del.

Rörande behandlingen av denna gräns må till sist tilläggas, att bestämningen ej handlagt såsom möjligen gällande jämväl mot hemmanet Önneröd i Västra Frölunda socken.

Sålunda angives detta hemman icke bland de angränsande i kungörelserna, se sid 21 och 25. Holmen Stora Rösö torde dock ostridigt lyda under Önneröd. Huruvida bestämningen berör detta hemmans gräns är givetvis ovisst.

Med de vid förrättningen tillämpade grunderna och med läget av punkt nr 21 har emellertid Önneröds intresse kommit att beröras, enär avståndet från punkt nr 21 till Stora Rösö understiger det till Köpstadsö.

Av bevisen å sid 21 och 25 framgår emellertid att sammanträdena lagligen kungjorts. Det synes härför sakna betydelse, att Önneröd ej uppgivits såsom ifrågakommande rågranne.

I sina besvär yrka klagandena, att gränsdragningen skulle ske med hänsynstagande, förutom till de i [22 §](#) förrättningsprotokollet angivna holmar nämligen ön Asperö, Rivö, Knarrholmen, Hjärtholmen, Vässingsö, Norra och Södra Saltholmen, Stora Rösö, Stora Förö, Lilla Förö och Stora Lyngskär söder om Lilla Förö samt fastlandet, jämväl till Stora Lyngskär, Eskilsholmen,

Södra Aspholmen och Galejholmen. Med Stora Lygnskär avses säkerligen det skär, som är beläget nordväst om Stora Rösö, medan i [22 §](#) avsågs det, som är beläget söder om Lilla Förö. Galejholmen motsvarar å lantmäteristyrelsen karta den norra av Aspholmarna invid Saltholmen. /jämför den ekonomiska kartan/. Denna sammanställning av vattenberättigade holmar har lantmäteristyrelsen icke tagit upp som något alternativ.

Beträffande Eskilsholmen har styrelsen, såsom redan anförts, uttalat såsom sin mening att den icke borde tillerkännas vatten /sid 165/. Det läge för rågången, vartill ett antagande av de i besvären yrkade grunder skulle leda, återfinnas å lantmäteristyrelsens karta såsom den delvis gröna streckade och delvis röda heldragna linjen 25 – 12 – 13 – 23, av vilka linjer den röda inlagts å lantmäterikontoret.

Enär den för Asperö äganderätt till de holmar, om vilka tvisten avgjordes i hovrätten, normerande linjen, enligt vad ovan framkommit, måste anses motsvara sträckningen 1 – 2 och själva rågången vid förrättningen bestämts till läget 20 – 21 synes det av lantmäteristyrelsen /sid 163 / förutsedda missförhållandet hava inträtt, del av Kopparholmen, del av Axelskären och del av Skälskären, kommit att befinna sig inom främmande hemmans rågång. Detta skulle **då** medföra, att bestämning borde hava skett jämväl av gränserna kring dessa enclaver. En sådan fastighetsindelning torde emellertid ägodelningsrätten icke hava avsett att genom sitt utslag i äganderättstvisten åstadkomma.

I skrivelsen den 30 november 1937 har överlantmätaren till Herr Ägodelningsdomaren översänt begärd förteckning över vissa avstånd från de omtvistade holmarna /sid 132 – 133/. För den händelse vid ägodelningsrätten nu uppkommer

fråga om de å sid 164 av lantmäteristyrelsen återgivna regler, som uppställts av insjöfikasakkunniga, har denna förteckning fullständigats med arealuppgifter och ytterligare avståndsuppgifter, varjämte antalet holmar utökats. Förteckningen bilägges.

Gräns för Asperö och Rivö i söder mot Köpstadsö:

Av lantmäteristyrelsens "P.M. angående fastighetsindelningen" /sid 171 – 175/ samt förrättningsprotokollet framgår, att någon bestämning av denna gräns veterligen ej ägt rum före den nu ifrågavarande gränsbestämningsförrättnings påbörjande. Den skulle sålunda behandlas enligt **7 kap. 4 §** jorddelningslagen.

Någon uppgift om märken, som av ålder ansetts utvisa gränsen finnes icke. I **23 §** förrättningsprotokollet har gränsen blivit bestämd genom förening, vilken tagits till protokollet under **bil. C**, till ett läge som torde få anses motsvara den enligt uppgiften i **24 §** å förrättningskartan insatta sträckningen.

Asperös anspråk å Brattholmen, Långholmen, Smygerholmen eller Smögholmen och Sjumansholmen ha vid förrättningen icke bestritts av delägarna i Köpstadsö, ehuru behandlingen av denna gräns blivit lagligen kungjord.

I samband med påbörjat men inställt laga skifte å Asperö upprättades karta över skifteslaget år 1847.

Å denna redovisas Brattholmen, Långholmen och Smygerholmen under Asperö. Mellan Smygerholmen och den motliggande udden av Köpstadsö har dragits en streckad tuschlinje. Denna fortsätter åt norr mellan Smygerholmen och den holme, som i nu förevarande ärende benämnts Sjumansholmen.

Den senare ger sålunda intrycket att härvid vara hänförd under Köpstadsö. Denna redovisning återfinnes också å den ekonomiska kartan.

Vid den 5 december 1885 fastställd laga skifte å alla ägorna till Köpstadsö intogs ingen av de nämnda holmarna, således ej ens Sjumansholmen, i skifteslaget. Kartan upptager endast en kort strandlinje av Smygerholmen, försedd med påskriften "Hemmanet Asperöns egor".

Andra under hemmanet lydande holmar återfinnas å kartan med påteckningen "Samfäldt". Mot hänförandet vid nu ifrågavarande förrättning av de nämnda holmarna under Asperö synes därför intet vara att erinra.

I föreningen /sid 18/ göres gällande att vattnet under Köpstadsö skulle vara att anse såsom samfällt.

Denna uppfattning strider emot vad som tillämpats dels vid den 23 maj 1935 fastställt laga skifte å Köpstadsö 1⁶ och dels vid den 17 november 1939 fastställt laga skifte å samfällda holmar m.m. till Köpstadsö.

Vid den gränsbestämning, som företogs i samband med detta senare skifte, fastställd av ägodelningsrätten den 3 juni 1939, har de flesta delägarna i Köpstadsöhemmanet varit tillstades utan att annan uppfattning kommit till synes, än att vattnet skulle ha betraktats såsom delat med stranden.

Å kartan och i handlingarna till 1885 års skifte har icke kunnat återfinnas någon upplysning eller antydning om att vattnet skulle ha avsatts samfällt. Den i föreningen /sid 18/ antecknade uppfattningen att vattnet inom Köpstadsö torde vara samfällt, synes därför så löst grundat, att bestämningen hade bort ske med hänsyn jämväl till den möjligheten att vattnet inom Köpstadsö vore att anse såsom delat med stranden.

Förrättningsprotokollet giver inget stöd för antagandet att de båda Köpstadsdelägarna, för den händelse vattnet icke vore att anse såsom samfällt, ägde att svara ens för någon del av den bestämda gränssträckan.

Enligt de å lantmäterikontoret tillgängliga senaste äganderättsuppgifter skulle år 1936 så icke hava varit fallet.

Det kan därför med skäl ifrågasättas, huruvida denna gräns **verkligen blivit genom föreningen i laga ordning bestämd.**

Då bestämningen av ifrågavarande rågång vid förrättningen skett genom förening, hava förrättningsmännen icke angivit

de grunder, som de skulle ha iakttagit, därest de haft att besluta om sträckningen.

Å lantmäteristyrelsens karta har härstädes åskådliggjorts vissa undersökningsresultat, vilka kunna tjäna till stöd för ett beslut om gränsens dragning.

Det vid förrättningen bestämda läget av gränsen har angivits med den heldragna blyertslinjen 21 – 27 – 33.

Då obestridd hävd föreligger beträffande Brattholmen, Långholmen och Smygerholmen samt Sjumän utan att det framkommit några mot hävderna å holmarnas fastland avvikande anspråk å det kringliggande vattnet, synes det, med hänsyn jämväl till läget och storleken av Brattholmen /8,3 hektar/ Långholmen /2,7 hektar/ och Smygerholmen /4,7 hektar/ att dessa holmar böra tillerkännas vattenområde.

Sådana grunder leder till avvikelser från den heldragna linjen, vilka angivits med streckade linjer i blyerts, betecknade 28 – 29 – 30 – 31 – 32. Därest jämväl Sjumänsholmen får inverka å gränsen erhålles sträckningen 34 – 35 -30. Med sin areal av 0,6 hektar torde den dock knappast kunna givas sådan inverkan /jämför insjöfiskesakkunniga sid 164 – 165/.

Beträffande nu ifrågavarande gräns tillkommer emellertid en annan omständighet av betydelse.

Vid den ovan antecknade den 3 juni 1939 fastställda gränsbestämningen i samband med laga skifte å samfällda holmar m.m. till Köpstadsö har gränsen kring Sillfarsholmen bestämts till ett läge, vilket dels inlagts med den heldragna blyertslinjen 24 – 25 å lantmäteristyrelsens karta och dels insatts å förrättningskartan.

Nämnda bestämning avsåg gränserna kring det till de samfällda holmarna hörande vattnet, varvid detta genom förening gavs sen så ringa utsträckning, att Köpstadsö byamän med säkerhet skulle kunna påräkna, att tvist ej skulle uppstå.

Beträffande Sillfarsholmen mötte längs dess västra gräns /24 – 36 å nämnda karta/ enskilt vatten till respektive strandfastigheter å ön Köpstadsö.

Gränsen i norr och

öster /36 – 25/ behandlades såsom gällande mot antingen Asperö, Fiskebäck eller Kungl. Maj:t och Kronan.

Nu mera lär kunna bortses från Kronan. Genom den fastställda gränsbestämningen har i allt fall blivit genom laga kraftägande dom avgjort, att hemmanet Köpstadsö vatten icke kan sträcka sig längre åt norr eller längre åt öster än till linjen 36 – 25.

Eftersom såväl lantmäteristyrelsens samtliga alternativ för rågången mot Hinsholmen m.fl., som den vid nu ifrågavarande förrättning bestämda sträckningen av samma gräns, som ock den i besvären yrkade linjen ligga öster om linjen 36, synes numera vara visst, att rågranne till Sillfarsholmen i norr längs linjen vid 36 är Asperö.

Enär det för denna del av hemmanets rågång föreligger en så nyligen fastställd bestämning, lär den delen böra behandlas enligt **7 kap. 2 § jorddelningslagen** under hänsynstagande till 1939 års bestämning från Köpstadsö sida.

Det förhållandet, att gränsen å den korta sträckan vid 36 är till sitt läge låst, synes avisa, att den med frångående av de exakta uttolkningarna 29 respektive 35 bör dragas rak 30 – 36 och vidare till den punkt, där den sammankopplas med rågången mot Hinsholmen m.fl.

Sträckningen 36 innebär i jämförelse med sträckningen 29 en ökning av skifteslagets ägoområde med cirka 20 hektar vatten, och i jämförelse med sträckningen 35 en minskning med cirka 6 hektar vatten, i båda fallen till synes utan något landområde.

Gränsen för Asperö och Rivö i väster mot Brännö.

I samband med laga skifte å Brännö har denna gräns blivit bestämd genom den 11 april 1934 fastställd gränsbestämning.

Vid nu förevarande förrättning har den icke behandlats på annat sätt, än att i [25 §](#) protokollet antecknats, att den såsom nyligen fastställd, nu icke erfordrande någon åtgärd. På för-

rättningskartan har den insatts i överensstämmelse med den normerade Brännö laga skiftes kartas visning.

Då lagen den 17 juni 1932 med särskilda bestämmelser om äldre ägo gränser icke är tillämplig å denna gräns, som utgör ursprunglig rågång mellan hemmanen, synas förrättningsmännen icke lagligen hava kunnat underlåta att behandla gränsen enligt någon av paragraferna **2, 3** eller **4 i 7 kap.** av **jorddelningslagen**.

Eftersom gränsen så nyligen bestäms och behandlingen av densamma lagligen kungjorts /sid 24/ samt den ende tillstädeskommande delägaren i det för Brännö samfällda vattenområdet yrkat på bibehållande av den gränssträckning, som upptages å Brännökartan, synes bestämningen endast kunnat hava handlagts enligt **2 §**, vilket i detta fall blott kunnat innebära den insättning å förrättningskartan, som i allt fall skett.

Frågan huruvida anteckningen i **25 §** förrättningsprotokollet kan anses innebära bestämning enligt **7 kap. 2 § i jorddelningslagen** är sålunda endast av formell innebörd utan att betyda något för rättssäkerheten.

Gränsen för Asperö och Rivö i norr mot Flyghamnen, Syrhåla m.fl.

De hemman, som här kunna komma ifråga såsom rågrannar äro dels Amhult och Kärr i Torslanda socken och dels Syrhåla och Synneröd i Göteborgs stad, tidigare Lundby socken.

På den ekonomiska kartan har i blyerts antytts dess hemmans ungefärliga strandinnehav. Därav framgår också att hemmanet Ardals strand icke kan inverka på gränsens läge.

Av handlingar och karta rörande expropriation till Göteborgs stads flyghamn inhämtats, att nu berörda vattenområde, till den del det tillhört Amhult och Kärr, ingår i Flyghamnen 31. I **22 §** förrättningsprotokollet uppgives bestämningen av nu förevarande gränssträcka företagas mot Flyghamnen och Syrhåla.

Av till förrättningsakten fogade bevis framgår emellertid att förrättningen lagligen kungjorts /sid 26 – 27/.

Det synes därför sakna betydelse att Synneröd ej uppgivits såsom ifrågakommande rågranne.

Laga skifte å Torslanda sockens samfällda utmark fastställdes den 14 juni 1811.

I skifteslaget intogs bl.a. den till fastlandet hörande udden Nötö med Krossholmen under namnet Amhult.

Några holmar eller något vattenområde upptager kartan icke.

Laga skifte å alla ägorna till Amhult och Kärr fastställdes den 31 december 1847. Kartan har- över upptager inga holmar och inget vattenområde.

Laga skifte över alla ägorna till Syrhåla fastställdes den 22 augusti 1864. Kartan häröver upptager inget vattenområde, men såväl Hjärtholmen som Risholmen ingingo i skifteslaget.

Holmarna lämnades härvid oskiftade och undergingo särskild delning genom den 28 december 1867 fastställt skifte, varvid kartan upprättades genom ren kopiering av 1864 års karta. Laga skifte å alla ägorna till Synneröd fastställdes den 17 juli 1848. Kartan häröver upptager inget särskilt vattenområde och av holmar endast Stora Aspholmen, viken motsvarar den nordvästra av de båda Aspholmarna intill Nya Älvsborg.

I handlingarna till nu angivna skiften beröras icke frågorna om vattenområdet i Rivö fjord eller rågången däri.

Andra upplysningar av betydelse i denna sak stå icke att erhålla ur de i lantmäterikontoret förvarade akter. Någon dom rörande rågången har heller icke kunnat visas.

I överensstämmelse härmed har också bestämningen handlagts enligt **7 kap. 4 §** jorddelningslagen, såsom framgår av **22 §** i protokollet. Då några särskilda landmärken eller dylikt icke synas ha förekommit, ha förrättningsmännen endast haft att följa den i **12 kap. 4§ jordabalken** angina normen. I nämnda paragraf har förrättningsmännen beslutat dels vika landbildningar, som skulle tillmätas inflytande vid tillämpningen av nämnda norm, och dels vissa jämkningar till rät linje. Beslutet i **22 §** torde få anses gälla den sträckning, som enligt **24 §** sedermera utmärkts å förrättningskartan.

Någon särskild motivering

för de i [22 §](#) beslutade grunderna ha förrättningsmännen icke anfört. Då intet härstädes förvarat material ger stöd för ett bedömande av grundernas riktighet, kan överlantmätaren endast hänvisa till lantmäteristyrelsens utlåtande rörande gränsen mot Västra Frölunda och då särskilt till sid 164 – 165 om insjöfiskesakkunnigas regler. Den bilagda förteckningen över arealer och avstånd rörande vissa holmar har fått omfatta även holmar, som kunna vara av intresse i detta sammanhang.

Det är utan vidare uppenbart att dessa regler obetingat giva Hjärtholmen vattenområde i överensstämmelse med förrättningsmännens beslut. Beträffande Knippelholmarna ställer sig saken mera tveksam.

Ehuru förrättningen lagligen kungjorts har ingen sakägare inställt sig och framställt några anspråk för dessa. Holmarna torde tillsammans innehålla något över 3 hektar, varför det enligt de nämnda reglerna kunde ifrågasättas, att de skulle givas inflytande å rågången. Med hänsyn till vad lantmäteristyrelsen anfört rörande Stora Eskilsholmen /sid 165/ synes det ej oberättigat att undandraga Knippelholmarna inverkan å rågången.

Det är även av intresse härutinnan att Svinholmen är 2 á 3 hektar större än Knippelholmarna, och att Knippelholmarna var för sig innehålla cirka 2 respektive 1 hektar, samt att de icke torde ligga inom det i reglerna nämnda 360 – meters avståndet från vattenberättigad landbildning. Det synes emellertid svårare vid dessa reglers tillämpning att frånerkänna Aspholmarna vid Nya Älvsborgs inflytande. Dessas inflytande blir dock så ringa, att det skulle medföra bortskärandet av den streckade triangeln vid nr 20 å lantmäteristyrelsens karta, innehållande knappt 2 hektar vattenområde.

Härstädes verkställd undersökning har givit vid handen att den bestämda rågången väl ansluter sig till den linje, som kan framkonstrueras ur de i [22 §](#) förrättningsprotokollet givna

grunderna, varför den beslutade jämkningen icke synes ha gällt denna gränssträcka.

Gränsen för Knarrholmen i väster och norr mot Köpstadsö.

Vid den nyssnämnda gränsbestämningen i samband med laga skifte å samfällda holmar till Köpstadsö har denna gräns undergått bestämning, varå fastställelse meddelades den 3 juni 1939.

Gränsen är icke av sådan beskaffenhet att lagen den 17 juni 1932 med särskilda bestämmelser om äldre ägogränser är å den tillämplig. Huruvida den vid nu förevarande förrättning behandlats enligt **7 kap. 3** eller **4 § jorddelningslagen** har icke utsagts, men handläggningen har i vart fall icke skett enligt **2 §** med den nyligen fastställda bestämningen såsom norm.

Detta senare lagrum torde emellertid vara det enda tillämpliga i detta fall, varför bestämningen av denna gräns icke synes lagligen grundad. Den fastställda sträckningen har såväl å den ekonomiska kartan som å förrättningskartan inlagts med streckprickad linje i blyerts. Gränserna för Knarrholmen återfinnas däremot icke å lantmäteristyrelsens karta.

Gränsen för Knarrholmen i öster och söder mot Stora Förö m.fl. och Donsö.

Laga skifte å Donsö fastställdes den 7 november 1891, Härvid berördes frågan om vattenområdet icke. Stora Förön avsattes samfällad. Genom Konungens Befallningshavandes resolution den 26 juni 1902 blev den avsondrad från hemmanet. Laga skifte å samfällda holmar i saltsjön till hemman i Västra Frölunda socken fastställdes den 24 augusti 1905. Härvid delades de närliggande skären mellan vissa hemman så, som angivits å den ekonomiska kartan. Den nu förevarande bestämningen synes sålunda vara rätteligen handlagd med hemmanen Näset, Backa, Bua Västergård och Donsö samt lägenheten Stora Förön såsom rågrannar. Enligt vad som kan inhämtas ur de å

lantmäterikontoret förvarande akterna samt ur förrättningsprotokollet, lär **gränsen veterligen ej tidigare ha behandlats**, och några landmärken eller dylikt, utvisande dess sträckning, icke ha förekommit.

I överensstämmelse härmed har också, såsom framgår av **22 §** förrättningsprotokollet, bestämningen skett enligt 7 kap. 4 § jorddelningslagen med normen enligt **12 kap. 4 § jordabalken**, varvid grunderna för vattentilldelningen angivits i förrättningsmännens beslut i nämnda paragraf i likhet med vad ovan anförts beträffande andra gränslinjer, har förrättningsmännen icke givit några motiv för dessa grunder och överlantmätaren icke kunnat göra något uttalande om dem annat än att hänvisa till lantmäteristyrelsens utlåtande och då särskilt insjöfiskesakkunnigas regler /sid 164 – 165/. Möjligen kunde här vara av intresse att å den år 1847 upprättade kartan över Asperö hemman vid påbörjat men ej fullbordat laga skifte Lilla Knarrholmen icke redovisas såsom lydande under Stora Knarrholmen, utan är från denna skild genom en i tusch uppdragen streckprickad linje.

Trots laglig kungörelse har emellertid ingen vid sammanträdet inställt sig och bestritt Lilla Knarrholmens ställning under Stora Knarrholmen.

Beträffande dragningen av gränsen enligt **12 kap. 4 § jordabalken** på de vid förrättningen i **22 §** beslutade grunder må antecknas följande. Huruvida de intill Stora och Lilla Förön belägna med öarna mycket nära sammanbundna större skären samt Lilla Knarrholmen inräknats såsom ingående i sina respektive öar, framgår ej av protokollet eller kartan.

Låter man gränsens läge röna inflytande av de yttre stränderna för nämnda holmar, leder bestämmelserna till ett läge i huvudsaklig överensstämmelse med den å den ekonomiska kartan i blyerts inlagda streckade linjen. Medtages endast huvudöarnas stränder blir linjen i sin nordöstra del förskjuten till den prickade blyertslinjen. Med hänsyn till

de oregelbundna landbildningarna är det synnerligen vanskligt att ur de givna grunderna uttolka en exakt sträckning, Någon anteckning mot gränslinjen synes vid sammanträdet icke ha framförts. Vid dragningen av den södra gränsen har förrättningsmännen uppenbarligen frångått de beslutade grunderna på sådant sätt att skifteslaget berövats vattenområde utan holmar eller skär. Den sträckning, som utfås ur grunderna i [22 §](#) förrättningsprotokollet har inlagts med streckade linjer. Skiftesdelägarna synas dock icke hava haft något att erinra mot minskningen i vattenområdet,

vilken utgör cirka 13 hektar.

Med stöd av det anförda får överlantmätaren till sist rörande de ovan behandlade gränslinjerna framföra följande synpunkter.

beträffande gränsen för Asperö och Rivö i öster mot Hinsholmen m. fl.

Enär denna gräns är föremål för besvär, synes intet vara att anföra i fråga om dess sträckning. Skulle emellertid ägodelningsrätten finna gränsen ligga väster om den laga kraftvunna äganderättslinjen, d.v.s. sträckningen 1 – 2 – 3 – 4 – 5 å lantmäteristyrelsens karta, torde gränsbestämningsförrättningen böra återförvisas till förrättningsmännen för prövning av frågan om bestämning jämväl av gränserna mot kringliggande vatten eller motliggande holmdelar för de under Asperö hörande holmar eller holmdelar, vilka äro belägna öster om gränsen, d.v.s. inom rågången kring angränsande hemman i Västra Frölunda socken.

Beträffande gränsen för Asperö och Rivö i söder mot Köpstadsö.

Gränsbestämningen i denna del torde böra för förnyad handläggning återförvisas med föreskrift om iakttagande, dels av att vattnet inom Köpstadsö närmast synes vara att anse så-

som delat med stranden, och dels av rättsverkningarna beträffande denna gräns hos den gränsbestämning från Köpstadsö sida, som enligt evan fastställdes den 3 juni 1939.

Beträffande gränsen för Asperö och Rivö i väster mot Brännö.

Med hänsyn till att ny handläggning av andra gränser lär vara erforderlig, synes återförvisningen böra omfatta även denna gräns med föreskrift, att den skall i laga ordning behandlas.

Beträffande gränsen för Asperö och Rivö i norr mot Flyghamnen, Syrhåla m.fl.

Överlantmätaren får tillstyrka fastställelse av förrättningen, i vad den avser bestämning av nämnda gräns, dock att, därest gränsen i öster mot Hinsholmen m.fl. skulle komma att givas ett östligare läge, än som skett vid förrättningen, frågan om anslutning till denna linje från den å lantmäteristyrelsens karta med nr 20 betecknade punkten för upptagas till prövning.

Beträffande gränsen för Knarrholmen i väster och norr mot Köpstadsö.

Även rörande denna gräns synes återförvisning för ny handläggning böra komma ifråga med föreskrift om beaktande av 1939 år gränsbestämning från Köpstadsö sida.

Beträffande gränsen för Knarrholmen i öster och söder mot Stora Förö m.fl. och Donsö.

På grund av vad ovan anförts om gränsen i öster mot Stora Förö m. fl. samt med hänsyn till att inga besvär anförts över bestämningen, synes intet vara att erinra mot gränsdragningen i sig själv. Angående gränsen i söder mot bl.a. Donsö synes, ehuru besvär ej anförts kunna ifrågasättas, huruvida förrättningsmännens beslut, genom vilket med hänsyn till de av dem själva bestämda grunderna cirka 13 hektar vattenområde frångått Asperö, är lagligen grundat. I vart fall lärer återförvisningen beträffande Knarrholmens västra och norra gränser böra innesluta för-

nyad handläggning av dess östra och södra gränser i sådan omfattning, att lämpliga anslutningar erhållas.

Göteborg i länets lantmäterikontor den 6 april 1940.

Nr. 413. Erik Ahlberg.”

Vid skrivelsen hade fogats en däri omförmäld förteckning av denna lydelse:

”Förteckning[Bilaga A.](#)

Sedermåra hade Rydén till ägodelningsdomaren överlämnat en karta i två delar, vilken syntes vara den i [13 §](#) förrättningsprotokollet genom kalkering från flygkartorna i skala 1:1000 sammanställda kartan.

Slutligen hade i anledning av rekvisition till ägodelningsdomaren från Justitierevisionen inkommit akten till det i överlantmätarens skrivelse omförmälda, genom Kungl. Maj:ts utslag den 6 juli 1939 omförmälda målet jämte en i ägodelningsrättens dombok i nämnda mål för den 6 december 1937, § 15, omförmäld, av överlantmätaren i länet upprättad karta.

Målet hade av ägodelningsdomaren utsatts till handläggning härstädes denna dag, därom den 8 och 9 maj 1940 utfärdats vederbörliga kungörelser, vilka upplästs i Styrso, Västra Frölunda, Torslanda och Lundby kyrkor, samt kallelser.

Ägodelningsrätten biträdde av överlantmätaren Erik Ahlberg.

Då nu målet förstegs till handläggning, inställde sig såsom ägare av i mantal satt jord inom hemmanet Asperö Pontus Johansson, Albert Lorentsson och Birger Olofsson, samtliga å Asperö, biträdda av tulluppsyningsmannen A. G. Bjulén i Göteborg.

Johansson och Lorentsson förklarade, att de inställde sig jämväl såsom ledamöter i styrelsen för Asperö bys skifteslag,

samt företedde utdrag av domsagans häradsrätts dombok för den 13 mars 1940, § 407, varav inhämtades, att häradsrätten nämnda dag fastställt reglemente för skifteslaget, att föremål för skifteskifteslaget tillhöriga samfällda ägor, som vid storskifte, laga skifte och annan delning undantagits för gemensamt behov eller uteslutits från delningen, att skifteslagets samfällda angelägenheter och förvaltning handhas av en styrelse, bestående av tre delägare i skifteslaget, att styrelsen äger att i mål och ärenden, som rör samfällda angelägenheter och förvaltningen, tala och svara för delägarna i skifteslaget, samt att Johansson, Lorentsson och Gunnar Larsson den 22 januari 1940 valts till ledamöter i styrelsen.

För Aktiebolaget Långedrag, såsom ägare till strandplatsen Långedrag, utjorden Vässingsö och Södra Saltholmen, tillstädeskom ingenjören Karl Rudolf i Långedrag, enligt företett vederbörligt, i patent- och registreringsverket den 20 november 1939 utfärdat bevis styrelseledamot i bolaget och berättigad att ensamteckna dess firma.

Följande ägare av i mantal satt jord i hemmanen i Fiskebäck tillstädeskommo personligen, nämligen klagandena Ernst Svensson och C. A. Belin i Fiskebäck, biträdda av advokaten Gunnar Forssenius i Göteborg, vilken jämväl anmälde sig såsom ombud för de övriga klagandena, nämligen Gustaf Lorentsson, August Johansson, Arvid Torstensson och Rudolf Johansson, samtliga i Fiskebäck, därvid Forssenius åberopade en av klagandena den 1 september 1939 utfärdad fullmakt för Forssenius eller den han utser "att överklaga gränsbestämningen omkring Asperö hemman och vid alla tillfällen som rör nämnda gränsbestämning" föra klagandens talan.

Såsom ombud för Göteborgs stad, ägare till Flyghamnen 3¹ i Torslanda socken, inställde sig arkivarien C. Nerdrum under åberopande av vederbörliga behörighetshandlingar.

Sjökaptenen Axel Kristensson, ägare av i mantal satt jord å Köpstadsö, tillstädeskom personligen.

Målet handlades i följande ordning.

Gränsen för hemmanet Asperö i öster mot inom Västra Frölunda socken belägna hemman och lägenheter.

Forssenius hördes till en början angående innebörden av klagandenas yrkanden i besvärsskriften och uppgav därvid:

Med "Stora Lyngskär" avses den holme nordväst om Stora Rösö, som å den ekonomiska kartan benämnes "St. Lyngskär" och å lantmäteristyrelsens översiktskarta "St. Lyngskär".

Med "Eskilsholmen" avses den holme, som å den ekonomiska kartan benämnes "St. Eskilsholmen" och å översiktskartan "St. Eskilsholmen" eller "Eskholmen". Med "Södra Aspholmen" menas de holmar, vilka å den ekonomiska kartan kallas "Jonsholmen" o. S. Aspholmenarna" samt ö översiktskartan "St. Jonsholmen" och "L. Jonsholmen".

Med "Galejholmen" och "Aspholmarna" samt å översiktskartan "Aspholmarna" eller "Askholmarna".

Till stöd för yrkandet i besvärsskriften, att hänsyn skulle vid gränsens bestämmande tagas till Stora Lyngskär, åberopande Forssenius detta protokollsutdrag:

"Utdrag.

Protokoll, fört vid laga skifte å
Saltsjöholmar och samfälligheter till
hemmanet i mantal Köpstadsö i Styrso
socken av Göteborgs och Bohus län.

30 §

År 1937 den 28 september fortsattes förrättningen ånyo och hade därvid
tillstädeskommit skiftesdelägarna Greta Tellander, Axel Kristensson,

32 §.

Jäv mot förrättningsmännen anmäldes på tillfrågan icke. Att justera dagens protokoll utsågos Herrar Nils Johansson och James Ekelund.

43 §.

Gränsbestämningen upptogs härefter till behandling.

Följande öar och holmar syntes enligt förrättningsmännens förmenande vara av sådan storlek, att de principiellt borde tillerkännas vattenområde:

a/ Inom skifteslaget: Stora Mossekullen, Sörön, Långholmen, Brösthalmarna och Sillfarsholmen.

b/ Utom skifteslaget: Källö, Bästholmen, Lilla Mossekullen, Sörholmen, Lövskär, Silleskär, Knarrholmen, Förö, Rösö, Stora Ljungskär, Eskilsholmen och Asperö samt Köpstadsö övriga ägor.

Gränsen mellan Sillfarsholmen och angränsande Förö 1¹, vilken upplysts skola tillhöra Delfins sommarhemsförening upa, Rösön, Samfällid för Stora Önnered, Stora Ljungskär, samfällid för Fiskebäcks by, samt Eskilsholmen, tillhörig Kungl. Maj:t och Kronan, Asperö eller Fiskebäcks by, hade inlagts enligt jordabalken och förrättningsmännens principuttalande.

35 §.

Skriftlig förening om de genomgångna gränserna upprättades och underskrevs av samtliga närvarande sakägare.

Det antecknades, att genom föreningen samtliga land- och vattengränser omkring skifteslagets första skifte, omfattande Saltsjöholmarna och Sörön med tillhörande vattenområden, bestämts med undantag av gränsen mot Förön och viss del av gränsen mot

Köpstadsö den 28 september 1937

På tjänstens vägnar:

C. G. Blomberg

extra lantmätare

Gustav Börjesson

Josef Eliasson

God man

God man

Uppläst och justerat. Köpstadsö den 4 oktober 1937

James Ekelund

Nils Johansson

Rätt utdraget betygar:

C. G. Blomberg

extra lantmätare.”

Forsenius ingav vidare en skrift, så lydande:

”P.M.

Till utförande av delägarnas i Fiskebäcks skifteslags talan anföres vördsamt följande.

Stora Lygnskär har en areal av 4,25 har, Eskholmen 2,80 har, Galejholmen 1,35 har och Jonsholmen och Södra Aspholmen 6,20 har.

Enligt insjöfiskesakkunnigas betänkande av år 1937 synas samtliga dessa holmar på grund av sin storlek och sin närhet till stranden skola utöva inverkan på vattengränsen.

Detsamma gäller även Eskilsholmen, fastän avståndet från densammas tvåmeterskurva till strandens 180-metersgräns överstiger 180 meter.

Enligt ovannämnda betänkande skall en dylik holmes areal vara minst omkring 3 hektar. Eskilsholmen är i det närmaste 3 hektar och hänsyn måste tagas till att i vattenområdet öster om holmen finnas holmar, som genom sin storlek väl motivera att Eskilsholmen får öva inverkan på gränsen.

Aktiebolaget Långedrag har såsom ägare till utjorden Vessingsö samt lägenheten Södra Saltholmen yrkat, att dessa

holmar samt Norra Saltholmen skulle öva inflytande på gränsen. Delägarna i Fiskebäcks skifteslag vilja framhålla, att Norra och Södra Saltholmen och utjorden Vessingsö icke kunna tänkas erhålla något vattenområde gränsande till Asperö skifteslag utan endast vattenområdet vid själva öarna, varför Aktiebolaget Långedrag vid denna lantmäteriförrättning icke har partställning.

Gränsen mellan Södra Saltholmen, å ena, samt Galejholmen och Norra Aspholmarna, å andra sidan, böra dragas såsom angives å den vid Västerbygden Vattendomstol ingivna kartan i målet rörande motorbåtshamn vid Södra Saltholmen eller ungefär så som den å den ekonomiska kartan angives.

För övrigt är Aktiebolaget Långedrag's äganderätt till Södra Saltholmen ingalunda klar. Skårs byamän kunna ej styrka urminnes hävd till holmen, bestämmelserna om tjugoårig hävd kunna i detta fall ej åberopas och holmen ligger närmare Fiskebäck än Skår.

Göteborg den 1 juni 1940

G. Forssenius.”

Bjulén uppgav: Den i skriften omförmälda, till Västerbygdens vattendomstol ingivna kartan hade upprättats av extra lantmätaren C. G. Blomberg och kompletterats av andra lantmätare.

Den hade ingivits till vattendomstolen i ett där jämlikt **5 kap. 13 §** vattenlagen anhängiggjort mål om inrättande av en motorbåtshamn vid Södra Saltholmen. Kartan saknade emellertid betydelse för bedömande av nu föreliggande gränsfrågor.

Rudolf bestred påståendet i skriften, att Aktiebolaget Långedrag skulle sakna partställning vid gränsbestämningen, samt anförde vidare: Förrättningen är av den största betydelse för bolaget såsom ägare till Vässingsö och Södra Saltholmen, å vilka bolaget har lagfart sedan början av 1900-talet.

Bolaget vidhåller det av Rudolf vid förrättningen framställda yrkandet, att Vässingsö samt Norra och Södra Saltholmarna skola tillmätas in-

flytande på gränsens sträckning. Däremot bestrider bolaget, att sådan inverkan skall utövas av de holmar, vilka enligt klagandenas påstående skola influera på gränsen.

Bjulén anförde: Asperö skiftesdelägare bestrida, att de av Forssenius omnämnda holmarna äro av beskaffenhet att kunna öva inflytande på gränsens sträckning. Däremot sakna skiftesdelägarna anledning att göra dylikt bestridande i fråga om Vässingsö samt Norra och Södra Saltholmen, vilka hava en avsevärd storlek. Skiftesdelägarna yrka, att gränsen bestämmes med hänsyn tagen till den rätt, som genom ägodelningsrättens utslag den 6 december 1937 tillkänts dem, i den mån detta utslag icke blivit överklagat, vilket är fallet i fråga om den norra delen av gränsen.

På denna norra del av gränsen, eller till en punkt söder om Axelskär, influera icke Vässingsö och Saltholmarna på gränsens sträckning, och i fråga om denna del av gränsen yrka skiftesdelägarna, att gränsen bestämmes i enlighet med av lantmäteristyrelsen på översiktskartan utritade östligaste alternativa sträckningen.

För den händelse söder om nämnda punkt söder om Axelskär omförmälda östligaste sträckning icke kan godkännas med hänsyn till den inverkan Saltholmarna böra utöva, yrkas gränsens bestämmande i enlighet med lantmäteristyrelsens alternativa sträckning 6 – 3 – 4 – 5.

Vad i Forssenius skrift anförts om de i skriften nämnda holmarnas inverkan på vattengränsen bestrides, då dessa ej äga någon större betydelse för begagnandet av de hemman, under vilka de lyda. Jämväl i övrigt bestrides avseende vid vad som i skriften anförts.

Svensson uppgav på fråga: Stora Lyngskär är bevuxet med gräs. Där har ett tiotal kor från Fiskebäck brukat gå på bete. På västra sidan är det delvis sandstrand, på östra sidan är stranden klippig och vattnet grunt.

Belin berättade: På västra sidan om Stora Lyngskär är det på sina ställen ungefär 10 meter utanför stranden ett djup av mellan 3 och 4 meter. Mellan Stora Jonsholmarna växer gräs. Får har brukat gå på bete där. Aspholmarna äro mera bergiga. Mellan Aspholmarna och Södra Saltholmen har vattnet ett djup av 12 á 13 fot.

Rudolf vitsordade riktigheten av Belins uppgifter beträffande vattendjupet.

Forssenius och Bjulén förklarade, att de tagit del av överlantmätarens ovanintagna skrivelse och att de ej påkallade dess uppläsande.

Forssenius fordrade å klagandenas vägnar ersättning för inställelse med 25 kronor samt i ombudsarvode 75 kronor.

Bjulén bestred med instämmande av Rudolf befogenhet av detta yrkande.

Gränsen för hemmanet Asperö i söder mot hemmanet Köpstadsö.

Kristensson anförde: Han är ägare till Köpstadsö 1¹⁷, vars ägor finnas utmärkta på den ekonomiska kartan.

Han gör gällande, att Långholmen, Smygerholmen och Sjuman äro samfälligheter för delägarna i Köpstadsö skifteslag. Han medger emellertid, att dessa holmar icke vore inbegripna bland de holmar, vilka voro föremål för det den 17 november 1939 fastställda laga skiftet å samfällda holmar m.m. till Köpstadsö, och för den i samband därmed företagna, den 3 juni 1939 fastställda gränsbestämningen.

Han yrkar, att Långholmen, Smygerholmen och Sjuman tillfalla Köpstadsö.

Bjulén yttrade nu: Då ifrågavarande förrättning blivit i lagaordning kungjord samt från Köpstadsö skiftesdelägares sida varken vid förrättningen framställts yrkande om äganderätt till de av Kristensson nämnda holmarna eller besvär eller besvär över förrättningen

anförts, bestrides att Kristensson nu framförda yrkande kan upptagas till prövning. Därest de av överlantmätaren beträffande denna del av förrättningen framställda anmärkningarna icke anses utgöra hinder för fastställelse, yrkas att förrättningen/ Skulle emellertid förrättningen återförvisas/ i denna del fastställas, förbehålla sig Asperö skiftesdelägare att få framställa yrkanden i enlighet med de av överlantmätaren i hans skrivelse gjorda uttalandena.

Gränsen för hemmanet Asperö i norr mot Flyghamnen 3¹ i Torslanda socken samt mot Syrhåla och Synneröd i Göteborgs stad.

Då målet i denna del skulle behandlas, befanns att stadens ombud Nerdrum redan avlägsnat sig.

Bjulén yrkade, att förrättningen i denna del måtte redan i dag fastställas mot att, i händelse återförvisning ägde rum, gränsen måtte på lämpligt sätt hopkopplas med gränsen i öster.

Gränsen för Knarrholmen i väster och norr mot hemmanet Köpstadsö.

Bjulén yrkade, att förrättningen i denna del måtte återförvisas.

Gränsen för Knarrholmen i öster, söder och sydväst mot jordeboksenheten Stora Förö 1¹, mot holmar, tillhöriga hemmanen Näset, Backa och Bua Västergård, samt mot hemmanet Donsö.

Bjulén yrkade, under åberopande av vad överlantmätaren anförts, återförvisning av förrättningen i denna del.

Härefter överlämnades målet till ägodelningsrättens prövning.

Ägodelningsrätten beslöt att, därest laga hinder ej mötte, meddela utslag i målet fredagen den 21 juni 1940 samt förpliktade sökanden till laga skiftet å hemmanet Asperö Arvid Natanael Nilsson att förskjuta kostnaden för ägodelningsnämndemännens inställelse denna dag, efter fördelning med andra mål uppgående till 5 kronor 14 öre.

Det tillsades att talan mot detta beslut i vad det avsåge kostnadsfrågan skulle i händelse av missnöje föras i Kungl. Maj:ts och Rikets Göta hovrätt genom besvär, vilka skulle i två exemplar och åtföljda av ägodelningsrättens protokoll i målet ingivas till ägodelningsdomaren inom trettio dagar härefter.

Som ovan.

På ägodelningsrättens vägnar:

Ragnar v. Koch.

Bilaga A till bilaga L.

”Förteckning över areal å en del holmar och skär, belägna i saltsjön mellan Asperö och fastlandet samt över avstånd från dessa holmar och skär till närmast belägna del av å ena sidan Asperö och Rivö och å andra sidan vissa hemman å fastlandet m.m.

Namn	Areal hektar	Avstånd i meter till				Särskilt anteck- nade
		Asperö Rivö	Hins- holmen	Fiske- bäck	Salthol- marna, Äng- holmen	
Hundskär	0,6	2 340	1 230			
Kråkeskären, västra	0,9	690	1 960			
D:o , östra	0,7	990	1 770		1 530	
Stockholmen	2,4	1 990	1 270			
Svinholmen	5,8	1 580	1 370		1 300	
Svinholmsskär	0,5	1 400	1 720		1 600	
Stångerholmen	1,5	670	1 680		1 300	Stora Ler- holmen= 700
Kopparholmarna	1,3	1 340	1 240		1 070	
Axelskären, norra eller Gula skäret	0,3	1 250	1 240		1 010	
Axelskären, södra eller Rövarna	0,1	930	1 510		1 100	
Jöns	0	1 120	1 510		1 300	
Skalskären	0,5	1 330	1 570		1 350	
Dalserna	0,3	1 890	600		380	
Lågerna eller Loggera		530	2 140	2 000	1 660	
Stora Eskilsholmen	2,8	1 170	1 490	920	940	
Lilla ”	0,2	1 020	1 800	1 190	1 270	
Skifteskär	0,3	620	2 060	1 580	1 530	
Stora Rödsjär	0,9	1 230	2 350	1 210		Stora Lygnskär= 900, St. Rösö =1 090
Lilla Rödsjär	0,9	1 640	2 400	1 070		St. Lygnskär= 460, St. Rösö = 600

Namn	Avstånd i meter till					
	Areal hektar	Asperö Rivö	Hins- holmen	Fiske- bäck	Salthol- marna, Äng- holmen	Särskilt antecknade
Smörbådan	0,1	1 660	960	840	780	
Stora Lerholmen	1,2	1 500	900	1 170	540	Stångerholmen = 700, Galej- holmen = 250
Galejholmen	1,3		620	830	210	S. Aspholmen = 50, St Lerhol- men = 250
S. Aspholmen	1,2		550	690	100	St. Jonsholmen = 140
Stora Jonsholmen	3,8		580	390	120	L. Jonsholmen = 160
Lilla Jonsholmen	1,0		1 020	580	490	St. Eskilsholmen = 350
Stora Lygnskär vid Rösö	4,2			520		L. Lygnskär = 300 St. Rösö = 20
Lilla Knarrholmen	2,2					St. Knarrholmen = 70
Holmen omedelbart väster om Lilla Förö	0,7					Lilla Förö = 50
Stora Lygnskär	5,0					Donsö = 1 400, L. Förö = 1 150, Fastlandet=1900 Stora holmar u- tanför fastl.stran- den = 1 400
S. Saltholmen	10,0		80			
N. Saltholmen	9,0		20			
Ägnholmen						
		Fastlan- det i norr				
Knippelholmarna	3,6	1 140				Aspholmarna =720, Hjärtholmen = 960 Stukholmen m.fl. = 730
N. Aspholmen, Lundby	3,5	120				S. Aspholmen = 170
S. Aspholmen	4,5	560				N. Aspholmen = 170
Nya Älvsborg	2,8	780				S. Aspholmen = 120
Hjärtholmen	6,0					Risholmen = 480"

Bilaga M.

[Åter](#) till sid 44

UTDRAG AV DOMBOK, hållen vid samman-träde med Askims, Hisings och Säve-dals domsagas ägodelningsrätt å tingshuset i Göteborg den 21 maj 1937.

§ 8. Med skrivelse, som den 10 mars 1937 inkommit till ägodelningsdomaren, hade distriktslantmätaren Karl Rydén överlämnat karta och handlingar rörande en av honom med biträde av gode män den 22 december 1936 påbörjade bestämning av gränserna omkring 1 mantal Asperö nr 1 i Styrso socken, vilken förrättning företagits i samband med ett den 20 juni 1932 påbörjat laga skifte å samma hemman.

Av handlingarna inhämtades, att vid gränsbestämningen uppkommit tvist dels mellan ägare av i mantal satt jord inom Asperö nr 1 samt Kungl. Maj:t och Kronan rörande äganderätten till vissa holmar och skär, nämligen Hundskär, Kråkskären med södra och norra Kråkskärsbådan, Stockholmskär, Svinholmen, Stångerholmen, Lerholmen Stora, Kopparholmen, Axelskären /Gula skär/, Jöns, Skälskären, Dalserna 3 skär, Skeppsådan, Rävskär och Loggera, dels ock mellan ägare av i mantal satt jord inom Asperö nr, Kronan och ägare av i mantal satt jord i Fiskebäck i Västra Frölunda socken rörande äganderätten till följande holmar och skär, nämligen Eskils-(49) holmen Stora och Lilla, Skifteskär, Rödkär Stora och Lilla samt Smörbådan, samt att förrättningsmännen genom beslut den 1 februari 1937 jämlikt 3 kapitlet 12 § andra stycket jorddelningslagen underställt tvisten ägodelningsrättens prövning.

Sedan handlingarna överlämnats till överlantmätaren i länet för yttrande, hade denne med skrivelse den 6 april

1937 återställt handlingarna.

Överlantmätarens skrivelse varav följande lydelse:

”Till Herr Ägodelningsdomaren i Askims m.fl. härads domsaga. Såsom infortrat yttrande enligt resolution den 11 mars 1937 ifråga om äganderätten underställd tvist om äganderätten till vissa holmar och skär i saltsjön, på vilka hemmanet Asperö i Styrso socken göra anspråk i samband med påbörjat laga skifte, får jag anföra följande:

För om möjligt utredning i frågan hava samtliga här förvarade kartor och handlingar som kunna tänkas giva ledning genomgåts.

Dessa akter äro: akt nr 179 i Västra Frölunda socken, arealavmätning av Norra Saltholmen, tillhörig Kronan; akt nr 263 i d:o, arealavmätning av Södra Saltholmen, tillhörig aktiebolaget Långedrag; akt nr 159 i d:o, laga skifte på alla ägorna till Fiskebäck Mellangården; akt (50) nr 100 i d:o, laga skifte på alla ägorna till Fiskebäck Stora samt utmarken till Fiskebäck Södra och Fiskebäck Mellangården; akt nr 264 i d:o, laga skifte på holmar och skär till hemmanet Åkered, Hammar, Bua Västergården, Backa och Näset; akt nr 121 i d:o, laga skifte på alla ägorna till Hinsholmen och Vessingsö; akt nr 50 i Styrso socken samt akt nr 67 i d:o, inställda laga skifte på samfällda holmar till Syrhåla by; akt nr 310, 312, 315 och 325 i Lundby socken, diverse förrättningar rörande byamål; akt nr 81 i Västra Frölunda socken, enskifte på hemmanet Högen samt akt nr 123 i d:o, laga skifte på Hemmanet Högen.

Ingen av dessa akter beröra eller omnämnda de tvistiga holmar eller någon av dem.

Vidare hava genomgåts

1/ akt nr 340 i Västra Frölunda socken, arealsättning av Fiskebäck Stora tillhöriga holmar,
Denna akt redovisar

till hemmanet bl.a. Stora Ask- eller Eskholmen, Lilla Ask- eller Eskholmen, Skifteskär och Smörbådan, om vilka tvist nu råder.

Förrättningen har på begäran av hemmanets ägare företagits år 1908 av A. A. Rönnbäck, Stora Ask- eller Eskholmen samt Lilla Ask- eller (51) Eskholmen äro identiska med respektive holmarna Stora och Lilla Eskilsholmen i den underställda förrättningen.

Rönnbäcks förrättning var emellertid av privat karaktär. Sålunda var exempelvis inga ombud för andra hemman kallade eller närvarande.

2/ Akt nr 25 i Styrös socken, sämjedelning på Köpstadsö. Enligt handlingarna träffades den 13 augusti 1841 mellan delägarna en förening, som bl.a. innehåller ”att i beskrivningen till kartan må iföras alla till ön hörande holmar och skär till framtida säkerhet och efter rättelse, varibland må nämnas Sillfarsholmen, Långholmen med skär, Snäckeskär och Måsseskulle samt de så kallade Stora, Lilla och Södra Brysholmarna med de flera mindre skär som på kartan finnas antecknade.” Här nämnes alltså icke Sjuman och ej heller återfinnes den å kartan.

Holmen Sjuman är visserligen icke nämnd bland de holmar, varom tvist råder, men av [16 §](#) i protokollet framgår att viss osäkerhet om äganderätten förefinns. Av det framhållna synes dock holmen Sjuman icke skäligen kunna mot Asperöns bestridande anses tillhöra Köpstadsö, uppräknar såsom hemmanets tillhörighet samma holmar som finnas om nämnda i förenämnda 1841 års förening. Ej heller här omnämnes holmen Sjuman.

3/ Akt nr 31 i Styrös socken, laga skifte på Köpstadsö, uppräknar såsom hemmanets tillhörighet samma holmar som finnes omnämnda i förenämnda 1841 års förening. Ej heller här omnämnes holmen Sjuman.

Något utöver vad här anförts har icke kunnat visas i härva- (52) rande arkiv, som lämnar någon upplysning för bedömning av underställda tvistesaken.

Göteborg i länets lantmäterikontor den 6 april 1937.

Nr. 95. Karl Svanbom"

Målet hade utsatts att förekomma till handläggning inför ägodelningsrätten härstädes denna dag, därom vederbörliga kungörelser, vilka upplästs i Västra Frölunda och Styrso kyrkor, samt kallelser utfärdats.

Då nu målet påropades inställde sig tulltillsyningsmannen A. G. Bjulén i Göteborg såsom ombud för de i nedan intagna fullmakter upptagna ägare av i mantal satt jord inom Asperö nr 1.

Fullmakterna hade denna lydelse:

"Rättegångsfullmakt in blanco för innehavaren eller den han i sitt ställe förordnar.
Asperö den 18 april 1937.

Birger Olsson	J. Artur Karlsson
Arvid Karlsson	Malin Larsson
Matling Olofsson	Amandus J. Petterson
Andrieta Öberg	Gerda Larsson
(53) Axel Johansson	Augusta J. Pettersson
Ludvig Börjesson	Brita Corneliusson
Ellen Karlsson	Gustaf G. Carlsson m h o p
Severin Karlsson d.ä.	Augusta Andersson
Indig Johansson	Johannes Nilsson
Oskar Karlsson	Teres Nilsson
Karl Norin	Nora Nilsson

Bevittnas av:

Johan Pettersson

Evert Pettersson"

"Rättegångsfullmakt in blanco för innehavaren eller den av han i sitt ställe förordnar.
Asperö den 18 april 1937.

Pontus Johansson
Alfred Öberg
Martin Karlsson
Cornelius Andersson
Gottfrid Karlsson
Gunnar Larsson
Arvid Nilsson
Karl Magnusson
(54) K. Corneliusson
Axel Larsson
Elisabeth Larsson
Knut Pettersson
Karl Nilsson

Severin Karlsson
Karl Mattiasson
Alfred Larsson
Karl Börjesson
Oskar Larsson
John B. Johansson
Anna Karlsson
Hulda Corneliusson
Konrad Börjesson
Hilma Corneliusson
Klara O. Olsson
Hanna Öberg

Bevittnas av:

Jonas Pettersson

Ernst Pettersson”

Därjämte tillstädeskom handlanden Gunnar Larsson å Asperö personligen samt uppgav att han vore ägare till i mantal satt jord inom Asperö nr 1.

Advokaten Gunnar Forssenius i Göteborg inställde sig såsom ombud för de ägare av 1 mantal satt jord i Fiskebäck Stora, Fiskebäck Lilla och Fiskebäck Mellangård, vilka undertecknat en nu av Forssenius ingiven, så lydande fullmakt:

”Fullmakt.

För innehavaren, eller den han utser i sak mot, vem det vara må, rörande rätt till holmar och skär utanför Fiskebäck, att föra vår talan, och bevaka vår rätt. Ombudets laga åtgärder godkännes.

Fiskebäck den 6/2 1937.

(55) Gustaf
Edvin Larsson
Arvid Tordensson
C. A. Belin
Ludvig Johansson

Gustaf Adolf Antonsson
Emanuel Andersson
Edvard Börjesson
Karl Kristensson
Johannes Nilsson

Ovanstående egenhändiga namnteckningar bevittna

På en gång närvarande vittnen:

Arvid Gustavsson
Ida Karlsson
Johan Bengtsson

Alice Gustafsson
Hedvig Johansson
Charles Andersson

Bevittnas

Bertil Johansson

Helmer Oskarsson"

Hemmansägarna Ernst Svensson och August Johansson i Fiskebäck inställde sig personlige, biträdda av Forssenius, under förmälan att de vore ägare till i mantal satt jord, den förre i Fiskebäck Lilla och den senare i Fiskebäck Stora, samt uppdrogo åt Forssenius att föra deras talan vid de rättegångstillfällen då de icke voro personligen tillstädes.

Vidare tillstädeskom hemmansägaren Axel Kristensson å Köpstadsö med förmälan att han vore ägare av i mantal satt jord å nämnda ö.

(56) Såsom ombud för Kungl. Maj:t och Kronan anmälde sig landsfiskalen Sven Ahlenius under åberopande av dels ett utav länsstyrelsen i länet efter framställning från advokatfiskalsämbetet vid Kungl. kammarkollegium den 15 maj 1937 utfärdat förordnande för honom att vid ägodelningsrätten utföra talan för bevakande av Kungl. Maj:ts och Kronans rätt i förevarande mål, dels Kammarkollegii förordnande den 16 februari 1937 för kammaradvokatsfiskalsämbetet att vid ägodelningsrätten utföra

talans för bevakande av Kungl. Maj:ts och Kronans rätt i förevarande mål, och dels utdrag av kollegiets protokoll den 18 maj 1937, utvisande att kollegiet förordnat fiskalen greve Wachtmeister att under tiden från och med den 18 till och med 31 maj 1937 upprätthålla andre advokatfiskaltjänsten hos kollegiet.

Slutligen tillstadeskom kapten B. Palm, som förklarade, att han för sjöförsvarets del företrädde Kungl. Maj:t och Kronan.

Palm åberopade till stöd för sin behörighet dels utdrag av protokoll, hållet i Kungl. Marinförvaltningen den 13 maj 1937, utvisande att Marinförvaltningen beslutat uppdraga åt kommandanten i Älvsborgs fästning S. G. E. Hultkrantz eller den han i sitt ställe förordnade att för sjöförsvarets del företräda Kungl. (57) Maj:t och Kronan och dess rätt bevaka vid gränsbestämning beträffande 1 mantal Asperö nr 1, och dels en av Hultkrantz den 18 maj 1937 utfärdad fästningsorder för Palm att bevaka Kungl. Maj:ts och Kronans rätt vid gränsbestämningen.

På fråga huruvida parterna vidhölle sina vid förrättningen framställda yrkanden om äganderätt till vissa holmar, sådana dessa yrkanden sammanfattats i en bilaga till [16 §](#) i förrättningsprotokollet, anförde Bjulén, med instämmande av Gunnar Larsson, att de vidhölle de av Asperö byamän vid förrättningen framställda, i bilagan återgivna yrkandena allenast med den ändringen att de – Bjulén å sina huvudmäns vägnar och Larsson för egen del – avstode från framställt anspråk på äganderätt till Stora Eskilsholmen /även kallad Stora Äsholmen eller Stora Askholmen/ samt Smörbådan.

Forsenius förklarade att hans huvudmän vidhölle Fiskebäcks byamäns yrkanden sådana de sammanfattats i

bilagan, dock med den ändring att de påstode äganderätt jämväl till Stora Lerholmen.

Kristensson sade sig icke hava något yrkande i målet.

Ahlenius och Palm förklarade att de å Kronans vägnar vidhölle de yrkanden som sammanfattats i bilagan.

Det antecknades att enär ej alla de hemmansägare å Asperö, (58) som vid förrättningsammanskräderna den 22 december 1936 och den 1 februari 1937 framställt anspråk på äganderätt till vissa holmar, vore i dag närvarande och instämt med Bjulén och Gunnar Larsson, i målet alltjämt vore tvist beträffande äganderätten till Stora Eskilsholmen och Smörbådan, ehuru Bjulén och Gunnar Larsson avstått från talan i dessa delar.

Till utveckling av Asperö byamäns talan åberopade Bjulén, med instämmande av Gunnar Larsson, en så lydande skrift:

”Till Askims, Hisings och Sävedals domsagas ägodelningsrätt.

Sedan förrättningsmännen för laga skifte å ett mantal Asperö den 1 februari 1937 underställt ägodelningsrättens prövning tvisten om äganderätten till Hunnskär m.fl. holmar, får jag för Asperö åboar härmed vördsamt anföra följande:

Asperö åboar stöder sin äganderätt till de omtvistade holmarna eller öarna på dels holmarnas eller öarnas läge i närheten av Asperö bys ostridigt tillhöriga ägor och dels urminnes hävd.

Den av åboarna verkställda utredningen visar att Kronan icke har någon rätt desamma, vadan Kronan yrkade bestri- (59) des till alla delar.

Samtliga byar eller skifteslag, som gränsa till Asperö i norr, söder, öster och väster, ha undergått laga skifte utan att de omtvistade holmarna omnämnts.

Då jag från Hovrättens arkiv begärt ytterligare handlingar, vilka ännu ej bekommit, och enligt uppgift en dom angående

äganderätten till holmarna meddelats omkring 1590, får jag anhålla om uppskov för undersökning av denna uppgift. Enligt utgivna arbeten av Jur. dr. Åström skall denna dom från 1590 finnas i arkiv i Köpenhamn.

Göteborg den 21 maj 1937
A. G. Bjulén”

Vidare ingav Bjulén:

1:o/ följande utredning:

”U t r e d n i n g

rörande holmar och skär belägna mellan Asperö i Styrso socken av Göteborgs och Bohus län och fastlandet, grundad på i lantmäteristyrelsens arkiv förvarade kartor och lantmäterihandlingar.

För utrönande av till vilka socknar och skifteslag av utredningen berörda holmar och skär höra hava samtliga i arkivet för- (60) varade läns- och härads och sockenkartor även som skifteskartor med därtill hörande handlingar, som kunnat täckas lämna någon upplysning i frågan genomgått, varvid följande av värde att böra antecknats framkommit.

Läns- och skärgårdskartor.

Äldre karta över Bohus län, å vilken varken angivits författare eller tillkomstår, redovisar bl.a. ”Svinholmarne”, ”Aleskier” och Suarteskier”. Omedelbart norr om dessa holmar är en prickad linje utritad, som med största sannolikhet icke har annan betydelse än att utmärka farled.

År 1687 upprättades av F. Sixtus speciallandkort och geografisk avritning över Bohuslän upptagande bl.a. öar, holmar, skär och ”seglationer” ävensom härads- och socken- skillnader. Gränserna mellan vid Älvsborgsfjorden belägna socknar hava dock icke utdragits i vattnet. Kartan upptager Aleskär och Svarteskär. En liknande pricklinje

som å föregående karta har å denna utritats med sträckning söder om Aleskär och norr om Svarteskär.

I anledning av särskild förfrågan meddelas, att den av Kistell Classon Felteros antagligen på 1670 talet upprättade (61) kartan över Västergötland, Daal, Halland och Bohuslän och icke redovisar någon gräns i vattnet i inre delen av Älvsborgsfjorden eller mellan Asperö och fastlandet.

Å en av kaptenen Petter Wollin år 1762 undertecknad karta över inomskärslederna från Nidingen till Marstrand hava nu ifrågavarande holmar och farleder mellan dem utritats. Ehuru kartan icke har någon värde för frågan om äganderätten till holmarna bifogas här såsom översiktskarta för utredningen ett utdrag av densamma.

Socken- by- och hemmanskartor.

Styrsö socken.

Lantmätaren E. Kuus upprättade år 1707 karta över vissa holmar i Saltsjön, belägna i Askims härad och Frölunda socken, som då innefattade även området för nuvarande Styrsö socken. Holmarna hava benämnts "Långe Sandholmen", "Räfweholmen", Buskär. Inholmar och Lilla Danmark och redovisas såsom varande av krono natur. Det närmare läget av de två förstnämnda holmarna kan icke med säkerhet utrönas med ledning av kartan.

På 1780-talet hava storskiften förrättats å inägorna till Asperö, Donsö och Köpstadsö, vid vilka förrättningar intet nämnts (62) om till skifteslagen hörande holmar.

Vid laga skifte å Donsö, fastställt den 7 november 1891 har till byn redovisats bl.a. Långåsholmen, Kastekullen och Stora Förö. Skiftesprotokollet är icke renoverat till lantmäteristyrelsens arkiv, varför icke här kan utrönas, huruvida andra öster om Donsö belägna holmar ifrågasatts tillhöra skifteslaget.

Vid laga skifte å Köpstadsö, fastställt den 5 december 1885 hava följande söder och öster om ön belägna holmar redovisats till hemmanet, nämligen Silfarsholmen, Långholmen, Brösthalmarna,

Snäckeskär och Mossekullen. Icke heller protokollet till denna förrättning har renoverats till arkivet.

Västra Frölunda socken.

Av kartan och handlingar till en åren 1751 – 1759 av lantmätarna G. Embring och S. Anthelius förrättad delning av Frölunda och Fässbergs socknars utmark framgår, att den för socknarna samfällda utmarken sträckte sig till saltsjön vid Karingberget och Hinsholmen.

Den vid saltsjön belägna utmarken synes, såvitt av de knapphändiga handlingarna framgår, hava tilldelats hemmanen Hinsholmen, Karingberget, Hagen, Eckra, Tranered, Påvelund, Uppegården och Grimmered såsom en samfällighet för hem- (63) manen. Några holmar omnämns ej.

År 1847 upprättade lantmätaren Adolf Helander karta med beskrivning över Frölunda socken. I beskrivningen angives arealsumman för socknens skog och utmark, varvid anmärkes, att däruti ej inginge arealen av de öar, holmar och skär, som å kartan icke blivit numrerade ”i anseende dertill, dels att desamma ägas gemensamt af flera hemman och dels af den orsak att gränsen mot Styrös socken är nog obestämd.

Dessa öar, hvaraf en del förekomma under andra namn än Jordeboken upptager utgöra tillsammans 222 t:d och bestå för det mästa endast af klippor och oduglig mark”. Kartan upptager, antecknade från norr, följande icke till något visst hemman hänfödda /onummerade/ holmar nämligen Knipplaholmarna, Hundskär, Stockholmsskär, Svinholmsskär, Svinholmen, Kråkö, Kråköskären, Kopparholmen, Gula skäret, Dalskär, Stångerholmen, Lerholmen, Askholmarna, Nya Jonsholmen, Gamla Jonsholmen, Eskholmen, Rödsjär, Rölföskär, Silfarsholmen, Knarrholmen, Knarrholmsskär, Stora Förö, Lilla Förö, Rossö, Västra Förö,

Östra Förö, Förö skär, Bockskär, Stora Ljungskär m.fl. längre söderut belägna holmar. Av dessa äro alla färglagda /med bergbeteckning/ med undantag av Stora Förö och Knarrholmen.

Såvitt av här förvarade kartor och handlingar framgår hava (64) holmar omnämnts endast vid följande förrättningar å till socknen hörande utmed saltsjön belägna skifteslag.

I protokollet till år 1842 den 28 december fastställt laga skifte å Bua Västergård omnämnes, att storskifte å detta m.fl. hemman förrättats år 1795 samt att därvid antecknats, att till hemmanen hörde holmar i Saltsjön enligt Askims häradsrätts dom den 16 maj 1659, nämligen Nordväst Långholmen, Frånholmen, Lilla Förö Stora och Lilla Skeppsholmen, Stora Ljungskär, Små Ljungskären, tvenne Killingsholmar, Stora och Lilla Säsholmarna, Stora och Lilla Klockskären, Klärholmen, Flateskär, Brandeskär, Sumskär och Hängesten.

I föregående stycke nämnda holmar delades mellan hemmanen Åkered, Hammar, Bua Västergården, Backa och Näset genom laga skifte fastställt den 24 augusti 1905.

Vid laga skifte å hemmanet Hinsholmen, fastställt den 9 september 1856, redovisas Wässingsön såsom en tillhörighet till hemmanet.

Vid storskifte å Stora och Lilla Önnered, fastställt den 27 mars 1789, blevo Stora och Lilla Rölfön och innanför dessa holmar belägna skär delade mellan delägarna i skifteslaget.

(65) Vid åren 1901 och 1902 verkställda förrättningar för bestämning av gränser mellan hemmansdelar och lägenheter inom hemmanet Karingberget hava gränserna skola hava ut i Saltsjön så långt, som hemmanets vattenområde sträcka sig. Några holmar redovisas icke å kartan. Protokollet över förrättningen har icke renoverats till lantmäteristyrelsens arkiv.

Över kronolägenheten Norra Saltholmen nr 1 upprättades karta år 1895. Andra holmar än Norra Saltholmen redovisas icke till lägenheten.

Förutom Norra Saltholmen nr 1 upptagas i jordeboken för Västra Frölunda socken ytterligare två kronolägenheter, nämligen Södra Aspholmen nr 1 och Jonsholmarna eller Jonsholmarna nr 1. Några akter rörande dessa lägenheter finnas icke i lantmäteristyrelsens arkiv. Den förra fastigheten torde omfatta den nordväst om och intill Nya Älvsborg belägna Aspholmen.

Lundby socken och Göteborgs stad.

I arkivet befintliga akter rörande Syrhåla by, hemmanen Arendal och Synneröd utvisa att till Syrhåla höra holmarna Strömsund, Torsholmen, Flatholmen, Risholmen och Hjärtholmen (66) samt till Synneröd Stora och Lilla Aspholmarna, Mösseskären, Långeskär, Skäddeskär och ett skär vid Roddeviken.

Någon karta över Nya Älvsborg finnes icke i lantmäteristyrelsens arkiv.

Av utredningen framgår, att mellan Asperö och fastlandet ett flertal holmar och skär äro belägna – Stockholmsskäret och Svinholmen med kringliggande skär, Knarrholmen m.fl. – som, så vitt av i lantmäteristyrelsens arkiv befintliga kartor och handlingar framgår, icke redovisats till någon viss fastighet.

Det synes böra undersökas, huruvida ovan omnämnda Askims häradsrätts dom den 16 maj 1659, innehåller uppgift om äganderätten till flera holmar än de, som delats vid 1905 års laga skifte å Hammar, Bua Västergården, Backa och Näset.

Till utredningen, som avsett undersökning av i lant-

mäteristytrelsens arkiv befintligt material, må slutligen antecknas, att i Krigsarkivet förvaras, dels en "Special Carta öfwer Situationen omkring Nya Elvsborg", upprättad antagligen på 1600-talet och upptagande, utom fästningsholmen, Aspholmen, Knippla, Hynskär, Stockholm, Swinholm och Kopparholm, dels några kartor över enbart Aspholmen. Dessa kartor utvisa byggnader (67) på Aspholmen och själva fästningsholmen. Den förstnämnda kartan redovisar å övriga holmar varken byggnader eller andra anläggningar.

Stockholm den 12 mars 1937

Artur Westman

Arkivarie i kungl. lantmäteristytrelsen".

2:o/ det i utredningen omförmälda utdraget av en år 1762 upprättad karta, vilket utdrag lades i rättens förvar,

3:o/ den i utredningen omförmälda domen från den 16 maj 1659, så lydande:

"Anno 1659 then 16 Maij hölts åter Ordinarij Härats Tingh med menige ahlmoge af Askims Herath uthi Åby

Sedan beswärade sigh the bönder i Åkeredh, Hamer, Backa, Näset, Westergården etc. thet the hafva några Holmar uthi skiären och siöen som ligga till theras gårdar, Långholmen, från Holmen Lilla föhre siöholmen Lyngskier, Killinge Holmen Kläckeskier etc. hvar uppå wexer något lygn och gräs, the ock pläga släppa sina fåhr uppå, men niuta på them igen fridh förmedelst hoop skalchar som löpa på holmarna om våren efter ägg skrema the fåårna ibland uthi vattnet at the blifwa borto och druchna begärade ther (68) på boot, och att them som intet med holmarna hafua beställa måste blifua ther ifrån med ägsökiande lygns pläckande skierande och annat.

Huarföre blef therom efter Rättens betänkande för afskiedat afsagdt, som förbudt, att ingen som ej äger lott eller deel i Holmarna skall fördrista sig ther någon boskap insläppa, myckit mindre ther fahra, fiska, löpa eller ränna efter ägg eller lygn, hwad elliest annat, huar igenom

theras fåår kunna skremmas och theras lygn upprifwas och således them på sin ägendomb skada tilfogas Hwilken ther medh skäligen beslås och anklagas skall icke allenast skadan ther af förordsakade betalla uthan uthläggia deröfuan på 6 mkr. i wite första, andra och tredie Resan ther om anklagat, och fierde gången för förbudh plichta 40 mkr. uthan änskyllan, på thet huar må niuta ny fridh thet honom med rätta tillkommer.

Dess till yttermehra wisso thetta således proponerat anklagat, graneligen och noga ransakat, wittnat, bekient i sanning befunnet, förlicht, slutat, Remitterat till wijdare uppskiutit och elliest endteligen afdömpt wara, som öfuan bem:t och öfuanskrefne acta uthwijsa, wittnar jag Undertecknad (69) med egen handh och signete jempte med theras wanlige Herats Insegel här nedan under.

Actum ut Supra.

Johannes Petrejus /namn/

/Sigill/ /Sigill/

Rätt avskrivet; betygar, Jönköping i Kungl. Göta hovrätts sekreterareexpedition den 11 januari 1937.

Vidim. avgift

Ex officio:

/Stämpel/ 50 öre

Gunnar Arbman

4:o/ denna handling:

”Utdrag av Askims häradsrätts Swenska Hijsingen och Örjornas protokoll och dombok. Pro anno 1682.

Denn 28 juli, hölts Laga Tingh med Inbyggare af Swänska Örjorna, Uppå Brännö, Wedherbörande Cronans Befallnigsman Wählbetrodde Torkel Ericksson Pijhl, Länsmannen på bemd:e Örjorna Wehlachtat Lars Jönsson, samt närhrskrefne Nembden, och allmogen.

Nembden.

2/. Blef Hermed uppå bemt:e lähnsmannens Wellb. Lars Jonssons samt andre flere hans grannars her på Brännö ahnhållan, att ingen som bo- (70) ende ähr på Öön, må med fängtande af fiärran Orter eller platser, skaffa fodher, och dherigenom underhålls flere Boskap, Creatuhr, ähn efter proportion Byhsens muhlbete tåhla kan, hwarigenom Boskapen warder märkeligen för hela Byhn bedröfwat, Resolverat, och afsagt att ingen hädanefter må flera Creatur på sin hemmansdeel om Winters tidh födha, ähn han af sitt bruk och egen afwel, å gården kan uppehålla, och sambfälte utmarken muhlebetet tåhla och ehrnächra kan, och dhet wid laga plicht, såsom för förbudh; Och förmahntes derjempte samptel: Bönderne her på Brännö, sig aldehles förhålla efter 1671 och 1680 åhrs resolutioner, att icke afhämpta och uppbränna denn Enar och liungh her på Öhn eller widhängiande holmar, såsom Galteröhn och Store Starrholmen, wid behörig plicht, emädan ingen för detta wid utstade domarna, dheremot skiäligen sig opponerat hafwer; Som blef och detta förbudh på liung och enermarken, bådhe till Dohnsöö, Kiöpstads- och Askeröö, i alla måtto extenderat, uppå sielfwa öijorna, och dhe dherwid hängiande holmar förstörandes, sampt Kiföö, som tillhör Askeröö, Efwen under förbudhet begripen.

Men Ekeskogen, som i Egorne oprinner, förbiudes aldehles, wid den plicht Kongl. Skougsordningen dicterar, (71) och Uttrycker, dock, hwad Ekebuskar, som kunna wäxa i Engarna, till hööts och betets afsaknadt, widkommer, skall dhermed således förhållas, att skiöhnt dhe måge afrödias, skall ju störste telningen wid hwar Busko, åtminstone Een eller två upqvistas till växt, och dhet, uthi godhe förståndige Mäns öfwerwahr, som pröfwa, huruwijda detta tillåtas böhr eller eij.

På Tings Rättens vägnar
Erik Ambr:Eklingh
/Sigill/.

Rätt avskrivet; betygar, Jönköping i Kungl. Göta hovrätts sekreterareexpedition
den 21 april 1937.

Vidim.avgift
/Stämpel/ .50 öre.

Ex officie:
Gunnar Arbman

Därjämte anförde Bjulén: Även om den av arkivarien i lantmäteristyrelsen verkställda utredningen icke för Asperös del visat positivt resultat beträffande äganderätten till omtvistade holmar, så visade den dock at Kronan icke hade äganderätt till desamma.

Av ovanintagna utdrag av dombok för 1682 framginge att till Asperö hörde holmar.

(72) Vidare företedde Bjulén till utredning angående Dalserna eller Danielsöarna samt Svinholmen ett av Institutet för ortsnamns- och dialektforskning vid Göteborgs Högskola utgivet arbete "Ortsnamnen i Göteborgs och Bohus län III. Ortsnamnen i Askims härad och Mölndals stad jämte gårds- och kulturhistoriska anteckningar", och skulle på Bjuléns begäran ut nämnda arbete sid. 147 och 171 intagas följande:

"Danielsöarna?-----Fr: skär. – Dahls ööiar c. 1640 III ÖÖ 1, Danielsöier 1699 Kringsark. VII D I 3, - Öijar 1725 XV N 1, Dalesöija 1737 Strömcrona, Dalsered /1/ 1790 Db bl. 162. Dalsarne trol. Början av 1800-t. III B B B 2, Kortet Uttalsformen närmast sammandragen av Dalsjöjera. Det finns intet formellt hinder att utgå från formen av 1699 och 1725, vilken då skulle representera en riktig /kanske skriftlig/ tradition. Daniel uttalas **dánjel** t.ec. på Hising/jfr. även S O Ä 14,65"

"Svinholmarna/ -holmen/ -----Fr. jfr, Svineskär.- Suynholmar c. 1620? O. H. Suigholme /1/ 1654 C 91 fol 2,

Suijholma fol 3, Swinholm 1725 Krigsark. XV N 1, Swinholmarne 1748 J. Hahn hos Månsson Sjö-Märkes-bok 348. Bergkonturen kan (73) nog ha liknats vid en svinrygg.

S. befästes 1644. /Fröding Äldsta hist. 224/”

I anslutning härtill förklarade Bjulén att han ännu ej hunnit anskaffa avskrift av den i utdraget rörande Danielsöarna nämnda domboken av år 1790.

Ur det av Bjulén åberopade arbetet sid. 149 skulle vidare intagas följande:

”Eskilsholmen.-----Fr. –Eskelsholmen 1699 Krigsark. VII D I 3, 1725 XV N 1. 1737 Strömcrona, Äsholmen 1787 Db bl. 398. Eskelsholm 1801 Krigsark. XV Ås, Eskholmar trol. början av 1300-t. III BBB 2, Kortet, Esholmen 1824 Jb F leden är trol. mansn. Eskil”.

Forssenius anförde: Fiskebäcks byamän åberopade till stöd för sin talan dels de holmars läge, på vilka Fiskebäcks byamän gjorde anspråk, i närheten av Fiskebäck och dels urminnes hävd. Stora Lerholmen tillhörde samma komplex av holmar som Jonsholmarna och Aspholmarna, vilka alltid hävdats av Fiskebäcks byamän.

Till förtydligande av Fiskebäcks byamäns uttalande enligt § 14 i förrättningsprotokollet att de ”vitsordade att här ifrågavarande holmar och vatten” vore samfällda för hemmanen i Fiske- (74) bäck, förklarade Forssenius att uttalandet avsåg de holmar med därtill hörande vatten, på vilka Fiskebäcks byamän gjorde anspråk.

Bjulén bestred Forssenius påstående, att Lerholmen tillhörde samma komplex som Jonsholmarna och Aspholmarna.

Till utredning i målet ingav Forssenius härefter följande domboksutdrag:

”Utdrag ur Askims och Östra Hisings härads dombok den 7 maj 1762.

§ 35. Uppå samtliga åbornas uti Stora Fiskebäck anhållan igenom nämndemannen, välförståndig Lars Gunnesson i Västergården blev tio daler silvermynts vite utsatt, vartill den, eho han vara må, som ej äger någon del uti Stora och Lilla Jonsholmarna samt Stora och Lilla Ljungskär, skall utom plikt efter lag och skadans ersättning vara förfallen, som på berörda holmar insläpper får eller kreatur att där gå i bet eller därå annan åverkan gör, vilket allmänneligen kungöras bör.

Sålunda vara kärat och svarat, rannsakat, befunnet och dömt betygar

På häradsrättens vägnar:

N. Brunjeansson

/Sign/

Rätt utdraget efter den härstädes förvarade domboken intygas. Göteborg i landsarkivet den 20 mars 1929.

Ex officio

Stämpel kr. 0:25

Gustaf Clemensson

Landsarkivarie”

”Utdrag ur Askims och Östra Hisings härads dombok den 9 november 1787.

§ 36. Åborna uti Stora Fiskebäck

Sven Olsson

Hans Bengtsson

Anders Nilsson

Jonas Eriksson

Nils Bengtsson

Johan Bergström

hade låtit instämma åborna i Mellan Fiskebäck

Peter Persson

Sven Jonasson

Andreas Larsson

med påstående, att de, som under förliden sommar insläppt sina får i bete på de till Stora Fiskebäcks hemman enskilt lydande holmar Äsholmen, Stora Jonsholmen samt Ljungskär och ty medelst tillfogat kärändena skada, bestigande sig efter anställd värdering till 2 stackar hö,

mätte ersätta densamma, plikta efter lag och erlægga det i tingsrättens förbud den 7 maj 1762 utsatta 10 daler silvermynts vite för den, som insläpper några kreatur därstädes och uti holmarna ingen del äger; varjämte fordras ersättning för rättegångskostnaden.

Vid uppropet företrädde känderna genom deras antagna ombud, nämndemannen Börje Jonson i Brottskärr och svarandena likaledes genom sin fullmäktig, hovrättsauskultanten herr Anders Ågren.

Den förr inlämnade den återopade förbudsdomen, och nämndemannen Erik Eriksson i Åkered intygade skadans värde till ovanberörda belopp.

Men herr auskultanten Ågren erinrade, att det skall vara ogrundat, att de nämnda holmar enskilt tillkomma Stora Fiskebäcks hemman, såsom Lydande till utmarken och tillhöriga Stora, Mellan- och Lilla Fiskebäcks hemman samfällt; skolandes svaranderna i alla tider lika med känderna där betat sina kreatur och på sådan grund anhålla om befrielse från kändernas tilltal.

Detta bestridde nämndemannen Börje Jonsson och trodde, att förbudsdomen tydligen vederlägger svarandernas ogrundade och med intet bevis styrkta föregivande, helst det aldrig skall kunna visas, att någon mer än Stora Fiskebäcks åbor, (75) antingen före eller sedan förbudsdomen föll, ägt rätt till bete på berörda holmar eller sig på annat sätt av dem gagnat.

Herr auskultanten Ågren androg, att, då Stora Fiskebäcks åbor nu tvärt emot sakens sannskyldiga beskaffenhet påstå, att de ifrågavarande holmar deras hemman enskilt tillhöra, ser han sig föranlåten begära uppskov i målet till att med vittnen visa, att alla tre Fiskebäcks gårdar sig av dem samfällt gagnat, vilket uppskov kändandeombudet icke bestridde. Varefter tingsrätten meddelte följande

U t s l a g.

Emedan svaranderna, då de känderna tilltalas för det de olovligen skola betat sina får innevarande sommar på den så kallade Äsholmen, Stora Jonaholmen och Ljungskär, invänt, att berörda holmar skola lyda ej mindre till kändernas än svarandernas och Lilla Fiskebäcks hemman, frågan därpå ankommer, om känderna allena sig av dessa holmar gagnat, varom parterna å ingendera sidan något bevis nu företett; ty prövar tingsrätten skäligt bifalla det i målet sökta uppskov till nästa ting och förelägga samtliga parterna att då vid 2 riksdalers vite till hans hava och forete alla de skäl och bevis, som de till sin talans bestyrkande (78) nödiga anse; i följe varav parterna å berörda tid vid lika vite sig till målets fullföljande åter infinna böra.

In findem

Stiernacreutz.

Rätt utdraget efter den härstädes förvarade domboken intygas. Göteborg i landsarkivet den 20 mars 1929.

Ex officio

Gustaf Clemensson

Stämpel kr. 0:25. Landsarkivarie.”

”Utdrag ur Askims och Östra Hisings härads dombok den 28 mars 1788.

§ 33. Vid företagande av det från sista ting § 35 uppskjutna mål mellan åborna i Stora Fiskebäck

Sven Olsson

Hans Bengtsson

Anders Nilsson

Jonas Eriksson

Nils Bengtsson

Johan Bergström

kärander, samt åborna i Mellan – Fiskebäck Petter Persson, Sven

Jonasson och Anders Larsson, svarander, angående de förras påstående, att de senare, som förliden sommar insläppt sina får i bet på de till Stora Fiskebäcks hemman enskilt lydande holmar Äsholmen, Stora Jonsholmen och Ljungskär (79) och tymedelst tillfogat käranderna skada till 2 stackar hö, måtte densamma ersätta, plikta efter lag och erlægga det i tingsrättens förbud av den 7 maj 1762 utsatta 10 daler silvermynts vite, inställde sig parterna å ömse sidor tillika med svarandeombudet, auskultanten herr Anders Ågren, som anhöll om såsom vittnen höras måtte Jakob Hansson och Peter Eriksson i Torp, vilka utan jäv avlade vittneseden, och varnade för mened utsade särskilt

1:o/ Jakob Hansson, 45 år gammal, att, så långt vittnet kan minnas tillbaka, hava Stora Fiskebäcks åbor allena nyttjat och gagnat holmarna Stora och Lilla Jonsholmen samt Äsholmen, men huru det med holmen Ljungskär är beskaffat, som ligger på en annan led än de förra, det vet vittnet icke; dock kan vittnet säga med vad rätt sådan t skett.

Frågas på svarandernas begäran, om vittnet har sig bekant, att Stora Och Mellan – Fiskebäcks utmark ligger samfälld, och att holmarna varit nyttjade som utmark.

Svaras ja.

2:do/ Peter Eriksson, 54 år gammal, har till alla delar lika utsago med förra vittnet. (80) Vittnesmålen upplästes och erkändes. Käranderna förnyade vad de vid sista ting anfört och påstått med det tillägg, att sedan förbudsdomen den 28 maj förlidet år enligt vid pastor Carlbergs därå tecknade bevis i Frölunda kyrka var uppläst, företogo sig svaranderna den nu överklagade åverkan, varjämte de anhålla om ersättning för rättegångskostnaden.

Varemot herr [auskultanten](#) Ågren anförde i egna ord följande:

Som lagen i 15 kapitlet 2 och 3 §§ jordabalken stadgar, att urminnes hävd ej gäller i öppen sjö byar emellan utan rå och rör eller andra bolstadda skillnad utan tvärt om bjuder, att var bör njuta sin del däruti efter öre och örtug, så påstås ödmjukast, att svaranderna måtte befrias från kärandernas tilltal samt oklandrat få nyttja holmarna, intill dess käranderna antingen genom storskifte eller genom hos domaren uttagen stämning å samtliga Fiskebäcks åbor kunna de övriga delägarna i marken därifrån vinna. Och som intet vidare var att påminna, avsades följande

utslag
den 29 mars.

(81) Som käranderna emot svaranderna påstått plikt för det de olovligen insläppt sina får i bet på holmarna Äsholmen, Stora Jonsholmen samt Ljungskär nästlidna sommar, vilka de förmena deras hemman enskilt tillhöra, men vid målets utförande det icke blivit visat, huru många fören varit, vilket tingsrätten anser nödigt, innan detta mål med änteligt slut avhjälpas kan; alltså finner tingsrätten skäligt förelägga käranderna sådant uppgiva, varefter och sedan svaranderna häröver hörde blivit, tingsrätten sig i målet vidare lag likmätigt utlåta vill.

Ut supra.

In fidem

J. Stiernacreutz

Rätt utdraget efter den härstädes förvarade domboken intygas. Göteborg i landsarkivet den 22 mars 1929.

Ex officio

Stämpel 0:25

Gustav Clemensson

Landsarkivarie"

”Utdrag av domboken, hållen vid lagtima vårtinget med Askims, Västra och Östra Hisings samt Sävedals härad i Göteborg (82) den 11 juni 1929.

§ 763. Tulltillsyningsmannen A. G. Bjulén i Göteborg företrädde och anhöll i egenskap av lagligen befullmäktigat ombud för hemmansägarna

Edvard Svensson August Johansson Albin Börjesson
Adolf Antonsson

samtliga i Fiskebäck, om vittnesförhör för dödsfalls skull med fiskarena

Erik Adolf Carlsson å Donsö och Johan Alek Johansson i Lilla Fiskebäck angående rätten till följande utanför Fiskebäck belägna holmar:

Svartbådarne	Saltskär	Dansholmen
Lilla Röskär	Stora Röskär	Södra Aspholmen
Stora Jonsholmen	Sörbådan	Skalskären
Smörbådan	Tisteskär	Lilla Jonsholmen
Stora Ask eller Esholmen	Lilla Ask eller Eskholmen	Skiftesskär eller Funsholmen
Lilla Ljungholmen eller Ljungskär.		Stora Ljungholmen eller Ljungskär.

Det antecknades, att rättegång om rätten till dessa holmar icke vore vid häradsrätten anhängiggjord.

Vid upprop företrädde de till vittnen åberopade personerna, Johan Alek Johansson förklarade, att han på grund av stadganden i Bibeln ej kunde avlägga vittneseden, men att han vore beredd att berätta vad han hade sig i saken bekant. Han (83) vore lika förpliktad att tala sanning som om han avlagt vittneseden.

Med anledning härav återtog Bjulén sin anhållan, att Johansson skulle höras på ed, och anhöll, att han i stället måtte upplysningsvis höras.

Då jäv emot Erik Adolf Carlsson ej anfördes eller eljest kunde utrönas, fick han , med vederbörande öppen lämnad jävsrätt, avlägga vittneseden, om vars vikt han erinrades, varefter han och Johansson vid skilda förhör berättade:

1:o/ Carlsson /74 år/: Vittnet hade som barn varit bosatt i Fiskebäck varest vittnets fader även vore född, men för femtio år sedan flyttat till Donsö, där vittnet nu vore bosatt.

Vittnet kände väl till

Stora Ask, som utgjordes av tre holmar Lilla Jonsholmen Stora Jonsholmen
Lilla Ask eller Eskholmen.

Ägarna till Fiskebäck hade på den tiden vittnet bott i Fiskebäck haft för sed att dela upp dessa holmar mellan sig för varje år, och släppt ut sina får på dem. De hade ej erlagt någon avgift för att de nyttjat holmarna utan hade betraktat sig själva som äger till dem. Vittnet hade aldrig hört talas om att kronan skulle vara ägare till dem.

Upprepat och vidkänt.

(84) 2:0/ Johanson/66 år/: Han vore född i Mellan Fiskebäck men vore sedan 1888 bosatt i Lilla Fiskebäck. Hans föräldrar hade också varit födda i Fiskebäck. Han kände till alla de holmar, varom nu vore fråga. Fiskebäcksborna hade haft får på holmarna och emellanåt även skördat gräs på dem. De hade fortfarande tidvis får på dem. De hade fortfarande tidvis får på dem. De hade så långt tillbaka han kunde minnas, hållit holmarna för sin egendom och aldrig erlagt någon avgift för dem. För 20 år sedan hade hans fader och två andra fiskebäcksbor skolat begiva sig till Vrångö. De hade så sagt, att de ämnade sig dit, emedan det där skulle ligga papper, som visade att holmarna tillhörde Fiskebäck. Han kunde icke minnas, att han sedan hört något mer om detta. Saltskär hade han och hans söner sedan 1920 eller 1921 nyttjat till att draga upp båtar på och därför till lotsverket erlagt en årlig avgift av tio kronor. Av

någon anledning hade hans söner, innan de började nyttja holmen, vänt sig till länsstyrelsen, men där hade man ej vetat något om holmen utan hänvisa dem till lotsstyrelsen, som redan fordrat arrende för holmen. Han hade aldrig hört talas om, att Kronan skulle äga holmarna.

Upprepat och vidkänt.

Över vad sålunda förekommit skulle bevis meddelas genom (85) utdrag av domboken.

Som ovan.

På Häradsrättens vägnar:

Gustaf Gyllenhammar”

Å Kronans vägnar åberopade Ahlenius en så lydande skrift:

”Till Askims, Hisings och Sävedals domsagas ägodelningsrätt.

I det ägodelningsrättens prövning underställda målet angående bättre rätt till vissa holmar och skär i Styrso och Västra Frölunda socknar får kammaradvokatfiskalsämbetet under åberopande av kungl. kammarkollegiets bifogade förordnande såsom stöd för de vid ägodelningsförrättningen för kronans räkning framställda anspråken på äganderätt till dessa holmar och skär anföra följande.

Av ifrågavarande holmar och skär äro Svinholmarna, Hundskär och Stockholmsskären jämlikt Kungl. Maj:ts brev till marinförvaltningen den 13 maj 1932 ställda under sjöförsvarets förvaltning. Kronans talan i målet torde beträffande dessa holmar jämväl komma att utföras av marinförvaltningen.

Beträffande övriga tvisten rörande holmar och skär finnas desamma, såvitt kunnat utrönas, icke, vare sig i jordeböcker eller lantmåterihandlingar, redovisade såsom tillhörigheter till de hem- (86) man från vilka anspråk å äganderätten till desamma nu resas. Detta tyder på att holmarna icke torde varit av något som helst värde för ortsbefolkningen.

Däremot synas holmarna hava för lotsningsändamål nyttjats av lotsverkets personal. Sålunda framgår av protokoll hål-

let i Göteborgs landskontor den 3 juni 1823, att länsstyrelsens genom beslut sammanlagd ifråga om lotsregleringen vid Göteborgs lotsstation på yrkande av vederbörande lotsdistriktschef förklarar

Jönsholmen

Södra Aspholmen Esholmen

för åbolediga kronolägenheter och att holmarna såsom sådana borde överlämnas till kronans eller lotsverkets disposition. Enligt vad som framgår av Kungl. kammarkollegiets utslag den 4 december 1827 i samma ärende har besvär över länsstyrelsens utslag i denna del icke blivit anförda.

Beträffande Svinholmen uttalar i länsstyrelsens utslag den 25 maj 1821 på besvär rörande dispositionsrätten till Stora Aspholmen, att förstnämnda holme vore fästningen underlagd. Även i länsstyrelsens förenämnda utslag den 3 juni 1823 uppgives, att Svinholmen varit brukad under Ny Elvsborgs fästning. Sammalunda torde förhållandet varit beträffande samtliga de (87) holmar och skär, vilka äro belägna i närheten av fästningen. Holmarnas belägenhet vid inloppet till Göteborg talar jämväl för deras nyttjande under lotsverket för lotsändamål.

Kronans rätt till i målet ifrågavarande holmar synes sålunda vara starkare grundad än motparternas. Ämbetet finner sig förty böra vidhålla yrkandet, att kronan måtte förklaras såsom ägare till i målet omtvistade holmar och skär.

Vederbörligt förordnande för undertecknad bifogas.

Stockholm den 19 maj 1837.

Arvid Wachtmeister"

Därjämte omgav Ahlenius följande delvis i kammaradvokatfiskalsämbetets skrivelse omförmälda i transumt

eller avskrifter så lydande handlingar:

”Av avskrift.

Konungens Befallningshavandes i Göteborgs och Bohus län Utslag, uppå Fändriken G. F. Bruzelii och vice Material Bokhållaren A. B. Bruzelii ingifne skrift, hvaruti de, jämte anförd klagan däröfver att Commendanten på NY – Elvsborgs fästning Herr Majoren och Riddaren Krook tillvältat sig sjelftagen disposition öfver den nära intill berörde fästning belägna Stora Aspholmen, hvarest sö- (88) kanderna genom köp av Herr Öfverste Lieutenanten och Riddaren Ulfsparre, icke allenast blifvit ägare av de på samma Holme belägna Qvarn- och Salterie Lägenheter, utan äfvenledes vunnit den rättighet till Hollmens enskildta begagnande som alltid åtföljdt förre innehafvarne af Åbyggnaderne därstädes, jämväl anhålla, om Konungens Befallningshafvandes yttrande huruvida icke det upbud af Hollmen till Arméens Flottas Göteborgs Escadre, som förre Innehafvaren gjordt och Chefs Embetet därå meddelte Resolution af den 7 april 1812 innehåller, innefattar ostridig rättighet för sökanderna till den sammans disposition, så länge den för fästningen ej behöfves och sökanderna erlägga årliga skatten för Åbyggnaderne.

Uti hvilket mål blifvit hörde, ej mindre nu varande Commendanten å NY-Elfsborgs fästning Majoren och Riddaren Krook som påstår att denne jämte några mindre holmar äro anslagne Commendanten till bete för En eller Två kor, samt förre Commendanten Herr Öfverste Lieutenanten och Riddaren Ulfsparre, än Chefs Embetet vid Arméens Flottans Göteborgs Escadre hvarförutan och sedan Kronofogden i orten inkommit med de upplysningar rörande denna sak som kunnat vinnas Herr Majoren och Riddaren Krook haft alla handlingarne till slute- (89) liga påminnelser, vid vilkas återlämnande Herr Commendanten bifogadt så väl Fortifikations Befälhafvarens utlåtande, som Bevis utaf Hollmens förra innehafvare rörande dispositionsrätten; Gifvit, Götheborg å Lands Contoret den 25 Maji 1821. Hvad i denna sak genom vidlyftig skrift-

växling förekommit har Konungens Befallningshavande till behörig pröfning låtit sig förekomma.

Beträffande således först Fändriken G. F. Bruzelii och vice Material Bokhållaren A. B. Bruzelii anspråk å själfva Hollmens disposition och det stöd härföre som velat hämtas af förre Escadre Chefens Herr Öfverstens och Riddaren Brandt Resolution den 4 april 1812; så utom det denne Resolution i ingen måtto rörer sökanderna utan Salterie Bokhållaren Qväderlöf, innehåller den samma att Qväderlöfs gjorde hembud till Kronan af Hollmen vore i sin ordning behörigen anmält och Kronans rätt till den samma emedlertid förbehållen; Men som nu varande Chefs. Embetet vid Arméens Flottans Göteborgs Escadre under 29 nästlidne Januari tillkännagifvit att af därvarande Handlingar icke kunnat vinna någon upplysning att Escadern haft eller har någon dispositionsrätt öfver Aspholmen, icke heller att framlidne Herr Öfversten (90) och Riddaren Brandt till någon Authorite gjordt anmälan om det anbud förre Salterie Bokhållaren Qväderlöf den 3 mars 1812 gjordt af inköpte lägenheterne å berörda Hollme; så är berörde Resolution utom all kraft och Wårkan i afseende på sökandernes dispositions rätt.

När nu härtill kommer att det Salu Bref till sökanderne uppå de å Aspolmen befintlige Åbyggnader, som förra Commendanten Herr Öfverste Lieutenanten och Riddaren Ulfsparre den 8 Junii 1816 utfärdadt, icke innefattar någon slags öfverlåtelse af jorden, icke ens af Tomterne hvarpå Byggmäderne befinnes, men däremot af Fortifikations Chefs embetet med anledning af där befintliga Handlingar yrkat vordet, att Stora Aspholmen såsom be-

lägen inom porteen af Ny Elfsborgs fästnings Canoner och nu som tillförne ärforderlig icke allena såsom Begravnings plats för Fästnings Församlingen utan ock till omkostnadsfri afhämtning därifrån Sprängsten, Sand och Kullersten årligen till Fästnings Byggnader, är lika med Skären Kniplan och Svinholmarne fästningen underlagd, hvartill jämväl må läggas den omständigheten, att då Aspholmen icke någonsin varit brukad under något Hemman, ej eller finnes i Jordeboken antecknad, den samma på ofvan- (91) nämnde grunder ostridigt är Ny Elfborgs Fästning tillhörig, Konungens Befallningshavande altså pröfvar rättvist, att alldeles ogilla sökandernes anspråk å dispositionen af mernämnde lägenhet, hvad jorden och tomterne beträffar.

Widkommande åter det af Commendanten Herr Majoren och Riddaren Krook framstälde påstående, att Aspholmen jämte några mindre Holmar äro Commendanten tillslagne till sommarbete för en eller ett par kor; så enär detta i ingen måtto vordet styrkt, kan Konungens Befallningshafvade därå intet göra något afseende utan må Herr Commendanten, därest han anser sig äga en sådan rättighet gjöra densamma gällande å Högwederbörlig ort; Hvilket till besked länder.

Dem härmed missnöjde äger besvära sig uti Kungl. Maj:ts och Rikets Höglofl. Krigs- och Kammar Collegier inom fyra månader från häraf ärhållen del, hvarje månad till Trettio dagar räknad, klockan före tolf å dagen, därhos enskildte klagande bör bifogas den af Kong. Maj:t i Nåder stadgade Canslie afgift Sexton skillingar Banco hvarförutan Besvären ej uptagne warda; Och åligger i öfrigt sådane klagande utom Allmogen sjelfve eller genom Ombud, Besvären efter åteknad Communications Resolution så tidigt uttaga och (92) hit aflämna, att bevis däröfver genom klagandens egen försorg uti Högbemälte Kongl. Collegier åter kan blifva företedt inom Twänne månader från Communications Resolutionens datum emedan

målet vid underlåtenhet däraf kommer såsom förfallit att anses.

År och Dag som förut

Axel Rosén

/Sv. Fundahn

Vidimeras från handling i kammararkivet utlånad till kungl. marinförvaltningen.

Johan Nilsson

Bestyrkes å tjänstens vägnar:

Elof Joansson

Extra befattningshavare hos Kungl. Kammarkollegiet.”

”Av avskrift.

1822 den 23 Julii

Utslag, på G. F. och A. B. Bruzelii besvär, rör:de dispositionsrätt till Aspholmen i Göteborgs län.

Kongl. Maj:ts och Rikets Krigs- och Kammar Collegiers Utslag, uppå de besvär Fenricken G. F. Bruzelius och vice Material Bokhållaren A. B. Bruzelius anført deröfver, at KM:ts Bfhde (93) i Göteborgs och Bohus län, hvarest klaganderne, i anledning af upstådd fråga emellan dem, samt Commendanten på Ny Elfsborgs fästning, Majoren och Riddaren Krook, om dispositionsrätten öfver den nära intill berörde fästning belägne Stora Aspholmen, anhållit om KBfdes yttrande, huruvida icke de , som voro innehafvare af Åbyggnaderne därstädes, äfven måtte äga en ostridig rättighet till Holmens enskildta begagnande, så länge den för fästningen ej behöfdes och klaganderne erlade årliga skaten för Åbyggnaderne, har, genom Utslag den 25 Maji nästlidit År af anförde orsaker förklarar ifrågavarande lägenhet ostridigt vara Ny Elfs-

borgs fästning tillhörig; och sådan grund aldeles ogillat klagandernes anspråk å dispositionen deraf, hvad jorden och tomterne beträffade; Uti hvilket beslut ändring sökes; Gifvit Stockholm den 23. Julii 1822.

Kongl. Coll:ne hafva låtit handlingarna sig föreläsas; Och emedan Kongl. Kammar Coll:m, som, efter af handlingarne från Kongl. Krigs Coll:m erhållen del, i målet vidtagit den förberedande åtgjörd. at utställa besvären till Communication med Vederbörande, uti dess å Acten d. 15 sistledne februarii i sådant afseende tecknade Resolution med stöd av KM:ts Nåd. Bref den 25. Jan. 1803, och K. Kammar Coll:i derpå grundade tryckte Cerculair Bref af d. 25 därpå följande (94) februarii föreskrifvit klaganderne, at besvärshandlingarne genast uttaga, desamma KBfhde i Götheborgs Län tillställa och bevis derom inom 2:ne Månader från Communicationsdagen till Kongl. Kammar Coll:n ingifva, vid äfventyr, at i annat fall hafva förlorat all talan emot KBfhdes ofvanberörde Utslag, hvilket då komme at föra laga kraftvunnet anses, men klaganderne försummat, at besvärshandlingarna från Kong. Kammar Coll:o uttaga; Ty finna Kongl. Collegierne, det KBfhdes ifrågavarande Utslag emot klaganderne vunnit laga kraft; i följd varav besvären, såsom förfallne komma at uti Diarierna afskrifvas. Det Vederbörande etc.

Den missnöjde /1759/

	Kammar Exp:n	
af Tibell	Schröderstjerna	Edelcrona
af Rolén	Julin	Kruse

/Norleen/Törnquist

Vidimeras å tjänstens vägnar

E. Cedergren

Registrator i kungl. kammarkollegium

Bestyrkes å tjänstens vägnar

(95) Elof Johansson

Extra befattningshavare hos Kungl. Kammarkollegiet.”

”Avskrift.

Emellan Götheborgs Stad och undertecknade Lotsar wid Götheborgs Lotsplats, är följande Contract för nu och all framtid ingånget och afslutat – nemligen, Emot Sex Riksdaler Trettio två skillingar Banco /Rd. 6.32. S:r B:co/ årligt Arfvode i ett för alt räknat ifrån detta årets början, förbinde undertecknade sig, att årligen anskaffa, utsatta och widmagthålla de Prickar med tillbehör å Hundskärs-Grundarne hvilcka staden nu enligt Författningarna är ålagd underhålla, med iklädande af enahanda ansvar, som om staden sådant åliggande sielf fullgorde.

Till bekräftande häraf är detta av undertecknade egenhändigt underskrifvit, som skedde uti Götheborg den 18 Julii 1821.

Mäster Lotsar

Peter /bomärke/ Berg.

Eric /bomärke/Svensson

Eric /bomärke/Larsson

Lars /bomärke/Berg.

Johannes Pettersson

Jonas Nilsson

Secund Lotsar

Erik Petersson

Christjan Larsson

(96) Isaac Larsson

Elias /bomärke/Pettersson

Andreas /bomärke/Andersson

Elias Larsson

Niglas Mollander

Per/bomärke/ Olsson

Sven Peterson

Omstående Contract antages å Stadens vägnar.

Göteborg d. 21. Augusti 1821.

På Drätsel Commissionens vägnar

Axel Rolén

/A. Sahlberg

Bestyrkes å tjänstens vägnar
Elof Johansson"

"Transumt.

Protokollet hållit å G:borgs L:dskont.d.
3. Juuni 1823.

Landsh:ge Embetet företog nu till pröfning och avgörande de frågor och stridigheter som uppkommit vid de undersökningar, hvilka til följe af Förvaltningsens af Sjöärenderna samt Höglofl: Kongl. Kammar Collegii skrifvelse den 21 Julii 1820 blifvit förrättade i afseende på reglering af Lotsverket vid de inom Götheborgs fögderi af detta Län befintlige Lots Stationer; varande så väl Lots District Chefen Herr Öfverste lieutnanten och Riddaren Hjerta som öfrige vederbörande hörde uti de omständigheter, (97) som för målets sluteliga handläggning fordrat ytterligare utredning och upplysning, likasom undersökningar föregått vid Tings Rätterne i orterne, i afseende på sådane Hemman och Lägenheter, om hvilkas ägande rätt, stridighet och ovisshet uppstått.

För verkställighet utaf hvad förvaltningen af Sjöärenderne samt Hglofl. Kongl. Kammar Collegium uti Dess ofanåberopade skrifvelse förordnat, har K:gens Bef. H:de genom utfärdad kungörelse utsatt mötesställe för hvarje Lotsplats inom G:borgs fögderi, der undersökningar på föreskrifvit sätt skulle förrättas af Herr Lots District Chefen eller någon annan å Lotsverkets vägnar förordnad person jemte Landtmätare samt Kronofogde, Häradsskrifvare, Länsman och 2:nne Nämndemän; hvarefter dessa förrättningar skjett i följande ordning, uti hvilken L:ds H:gs Embetet också företager till pröfning och afgörande hvad dervid förekommit samt sedermera inkomne handlingar och Protocoller innehålla, nemligen:

Den 18 Junii 1821 förrättades undersökning rörande

Götheborgs Lots Plats

hvarunder från äldre tider lydt såsom Styr och Lotshemmanen, 1 helt Mantal Hinsholmen och 1 helt dito Kärringberget och till följe

(98) af Höglofl. Kongl. Kammarcollegii Skrifvelse den 23 oktober 1792. blifvit i sådan egenskap anslagit ¼:dels Mantal af hela hemmanet Tranered alla i Askims härad och Frölunda Sochn belägne.

Herr Lots District Chefen har wid berörde undersökningstilfälle påstått att desse Hemman som ansetts att ursprungligen vara af krono Natur, måtte, enär något annat förhållande af Innehafvarne hvarken är känt eller möjligen kan styrkas, såsom efter hans tanka, ännu ostridigt varande krono, öfverlämnas till Lotsverkets Disposition, med obetagen Besittningsrätt för innehafvarne, då de i affseende på Lotsningsskyldigheten emot motsvarande förmohner, om de icke äro i Lotstjenst, till de Lotsar, som i stället antagne blifvit, sine åligganden fullgöra.

Landshöfdinge Embetet har tagit detta i öfvervägande; Och som de ifråga varande Hemmanen Hinsholmen, Kärringeberget och Tranered, enligt Jordeböckerne, äro af Krono Skatte Natur; så kan å hvad Herr Lots District Chefen i förenämnde måtte yrkat, icke göras något afseende.

Herr Lots District Chefen har vidare påstått till förbättrande av Lotsarnes vilkor:

- (99) 1:o/ Att Lotsarne för sine hushåll och beboende Hemmans delar, måtte, i stöd af Kong. Brevet d. 16 aug. 1762 blifva befriade från Lagmans och Häradshöfdings Ränta.
- 2:o/ Att de til följe af Kongl. Amiralitets Collegii Bref den 18 November 1753 och Kongl. Brevet den 11 Januari 1757 § 2 samt Kongl. förordningen d: 17 Sept:r 1783 äfven måtte njuta befrielse från Mantalspenningar för sig och Husfolk.
- 3:o/ Att de personer, som icke äro i Lotstjenst och bebo dels framgent blifvande Lots Hemman, måtte för till godo

njutande af Lots-Hemmans friheter, till denna Lots Stations Lotsar, efter öfverenskommelse eller lagligen bestämde grunder, lämna, emot friheterne svarande ersättning efter fastställt Markeg:s pris, att fördelas emellan de af Lotsbetjeningen, i förhållande af hvars och ens behof, som i mer eller mindre mohn sakna de fördelar, författningarne dem i Economiskt afseende tillägga.

- 4:o/ Att Hemmantals och jordeboks Räntorne för Hemmanen inskränkas till de efter Krono värdie bestämde och uti Jordeboken upptagne belopp.
- 5:o/ Att nedannämnde Hollmar och Skär, hvilka utan vunen nyttjo rätt af nedanskrifne obehörige ansedde personer, blifvit begagnade, (100) eller utan att desse genom nedlagd odlingsflit kunna trygga sig vid urminnes häfd och deraf, enl: Kongl. Brefvet den 18 februarii 1757 vid en ostörd Besittning, måtte till Lotsarnes disposition genast afträdas, och äro båda Saltholmarne belägne Wäster om Wisingsö hvaraf den Södra nyttjas af Påfvelunds och den Norra af Hinsholmens, Kärringbergets, Hagen och Tranereds Åboer. Wester om dessa skola ligga Jonsholmen, Södra Aspholmen och Esholmen, som nyttjas af Fiskebäcks Åboer.- Svinholmen, belägen Wäster om Långedrag, skall, af ingen annorledes varit begagnad, än att någon på Elfsborgs fästning ditsläppt kreatur och upptagit Bränntorf; Och har Herr District Chefen äfven hemställt om icke för de af Lotsarne, som icke hafva Boningsplatser eller Lotshemman, utan des bo inhyses, dels äro strandsittare uti egne hus på Långedrag, någon jord, äfvensom muhlbete torde kunna upplåtas å de Hemman, på hvars ägor de dels bo och dels äro nät gränsande, nemligen å Påfvelunds, Hagen och Tranereds ägor, Hvilka icke äro Lotsvärket anslagne, men wid närmare påseende torde finnas af Krono Natur och utan för åboerna vunen Besittningsrätt.
Herr Lots District Chefen har också tillkännagifvit att

(101) Lots Åldermannen vid G:borgs station, hvars trägna sysselsättning vid expeditionen af till Staden kommande och därifrån utgående Skepp, måste nödvändigt vara boende på Stadens område och i afseende så väl derå som att hans inkomst är nästan aldeles obestämd och beroende af de senare, hemställt om icke G:borgs Stad, för hvars handel och Sjöfart han ägnar nästan hela sin tjenste utöfning, skulle vilja gifva honom en motsvarande ersättning i Hushyra.

Detta med hvad mera anført är, samt häröfver blifvit delo förklarad dels vid Härads Rättens undersökning utrönt och befunnit, har Ldsh:ge Embetet låtit sig förekomma och hvad beträffar

- 1:o/ yrkade befrielsen för Lotsarnes hushåll och beboende Hemmans delar från Lagmans- och Häradshöfdings Ränta; så kan en sådan befrielse till följe af åberopade Kongl. Brevet den 16. Augusti 1762 icke äga rum för andre än de Lotsar hvilka ej hafva Hemmans- eller Torps Bruk.
- 2:o/ påståendet att Lotsarne för sig och Husfolk böra vara frie från Mantalspenningar; så aldenstund de till stöd hörföre åberopande författningar äro upphäfne genom Kongl. Kungörelsen den 6 April och Riksdags beslutet den 2 Maji 1810, med anledning hvaraf de i Oeconomiske afseenden förundte frikallelser från Mantal penningar (102) jemväl böra försvinna; fördenskull kan i detta påstående icke göras något afseende.
- 3:o/ förekommer frågan om det vederlag, som de personer, hvilka icke äro i Lotstjenst, men bebo dels nu varande, dels framgent blifvande Lotshemman böra gifva til Stationens Lotsar för till godo njutandet af Lotshemmanens friheter.

Enligt Kongl. förordningen den 17 September 1783, bestå dessa uti befrielse från Båtmanshåll, Inqvartering, vägrödning, Bro- Gästgiveri- och Tingshus Byggnad, Krono- Gästgiveri och fångskjuts samt Skallgång, hvilka onera, vid undersökningen , af förrättningsmännen blifvit uppskattade tillsammans til 76 Rd:r 32 S:r B:co årligen af hvarje helt Hemman och proportionaliter af mindre Hemmans delar.

Af de til denna Lots Station Hörande Lotshemman äges $\frac{1}{4}$:del uti hela Krono Skatte hemmanet Hinsholmen af Börje Nilsson och fiskaren Nils Johansson, hvilka icke äro i Lotsverkets tjenst, men icke dess mindre för denna del i hemmanet nu som tillföre njuta så väl ofvanförmälte friheter som motsvarande andel uti Lotsarnes anordning af hemmantals Räntan, belöpande den sistnämnde för hela hemmanet til 20 (103) s:r Banco

Desse hemmansägare hafva vid undersökningstillfället förklarad sig nöjde att till Lotsarna årligen utgifva den ersättning för bibehållandet af besagde Lotsmanna friheter som på deras hemmans delar kan belöpa, efter den måttstock som för ett helt hemman är tagen till grund efter ofvannämnde värdering och beräkning; Och Ldsh:ge Embetet, som utom detta begifvande, finner det vara en uti 39 § af Kongl. förordningen angående Lots- och Båk Inrättningen i Riket af den 20 Junii 1820 stadgad skyldighet att ägare af krono Skatte Lotshemman som ej äro i Lotstjenst, böra till Lotsarne gifva ersättning som i värde motsvarar de friheter Skattemannen för Lotsningens skull åtnjuta, har väl funnit det vid undersökningen å dessa friheter satte värde, utgörande med den förnjutande andelen å hemmantals Räntan tillsammans 77 Rd:r 4 s:r Banco, vara grundadt på närvarande förhållande; men likväl ansett det medföra för både ersättningsgifvaren och tagaren, en mera ömsesidig framtida rätt och säkerhet att bestämma ersättningen i Spannemål $\frac{1}{3}$ Råg och $\frac{2}{3}$ Korn, hvilken ersätt-

ning beräknad af ofvannämnde Contanta belopp p:r medium af 10 sista Årens Markeg:s pris på berörde Spannmåls sorter, belöper på e helt hemman till 3, t:r 16 ¼ kpp:r Råg och 7 t.r ½ kpp:r (104) Korn; Och har Ldsh:ge Embetet altså, sedan Lots District Chefen , icke haft något att deremot påminna, funnit rättvist att stadga denna beräkningsgrund för ersättning af Lotsmannafriheter af hvarje helt hemman och proportionaliter för mindre hemmansdelar utaf de til G:borgs Lots Station hörande hemman, samt att berörde ersättning skall i likhet med hvad för Afrads- och Ränto Spannemål är stadgat, utgöras af de Lotshemmans ägare som ej äro i Lotsverkets tjänst antingen in natura eller efter Markegångspris til lotsverket.

- 4:o/ Kan å Herr Lots Districts Chefens påstående att Jordeboks och Hemmantals Ränthorne för de i fråga varande hemmanen skola inskränkas til de efter Kone värdie bestämde och uti Jordeboken upptagne belopp, såsom stridande emot författningarne, icke göras något afseende så vidt frågan rör den del af hemmanen åsatte Ränthepersedlar som enl: författningarne och Landsortens undervisning äro underkastade förvandling, hvilka följaktel antingen in natura eller efter Länets Markegångspris med i senare händelsen tillagd forlön å Afrads- och Ränth SB: böra utgöras.

Hvad sedermera beträffande det uti

- 5:te punkten gjorde anspråk för Lotsvekets räkning uppå (105) åtskillige Hollmar och skär; så inhämtas af tingsrättens undersökningsprotocoll den 18 October 1822 att Hinsholmens, Kärringbergets och Hagens Åboer, under hvilkas Hemman den så kallade Norra Saltholmen

väster om Wessinsvik belägen, förut varit begagnad, afsagt sig alt anspråk på alla de holmar som för Lotsverket blivit fordrade. Landshöfdinge embetet pröfvar altså rättvist förklara denna hollmo för Kongl. Maj:ts och kronans egendom, och såsom äfven åboledig att densamma med stöd af 42 § uti ofvanhögtåberopade Kongl. Lotsförordning genast bör överlåtas till kronans eller Lotsverkets Disposition; Men vidkommande Södra Saltholmen, som äfven skall kallas Ängholmen, så aldenstund Påfvelunds hemmansägare med vittnesmål, aflagde inför Askims och Östra Hisings Härads Tings Rätt d: 18 Oct: 1822 af Peter Nils: 72 år och Nils Torkelsson 77 år gammal, styrkt att denna Hollme i urminnes tid i så måtto lydt under Påfvelunds Krono-SK:hemman, som fast förra vittnet berättat hvad han utaf sin 84 års gamle fader hört sägas, att kronoskattehemmanet Torp, i äldre tider haft del i denna holme har denna del likväl blifvit såld till Påfvelund; fördenskull pröfvar Lds:ge E. i stöd av 15 Cap: 3 § JordaB. skäligt att förklara Södra Saltholmen för en laglig tillhörighet under krono skattehemmanet Påfvelund.

I anledning av det för Lots- (106) verket gjorde anspråk å Jönsholmen, Södra Aspholmen och Esholmen, hvilka äro uppgifne att hafva varit nyttjade af Fiskebäcks hemmans Åboer i Frölunda sochn, har kronofogden till Ting Rätten i orten instämt nämnde hemmans Åboer för att visa och styrka sin ägande eller Dispositions rätt till besagde Hollmar och har enligt ofvan åberopade Protocollet af d: 18 October nästl. År, Aron Andersson och Bengt Nilsson i Stora Fiskebäck dervid förekommit och företett 1:o att bemälte Tings Rätts Protocol af d: 7 Maji 1762 som på Stora Fiskebäcks åboer begäran vid vite af Tio dahl: S:rmt förbjuder att insläppa får eller kreatur på Stora och Lilla Ljungsholmarne och Lilla Ljungskär och 2:o Dito af d: 9 Nov:r 1787 och 28 Mars 1788 i ett förehaft mål emellan Stora Fiskebäcks åboer käreande och Åboerne i Mellan Fiskebäck Svarande, ang: åverkan å de under Stor Fiske-

beck lydande Hollmar Äsholmen eller Åsholmen, Stora Ljungsholmen och Ljungskär, i stöd hvaraf Stora Fiskebäcks Åboer bestritt att afstå något af hvad dem tillhör. Landshöfdinge Embetet har tagit detta i öfvervägande; Och då den åberopade förbuds Domen icke omförmäler någon av de hollmar hvarå Lotsverket gjordt anspråk samt 1787 och 1788 årens ofvannämnde Tings Rätts Protocoller, hvilka endast omtal af nämnde Lägenheter (107) den så kallade Äsholmen, dessutom icke innefatta någon bevisning om ägande eller laglig nyttjande rätt till denna, samt Fiskebecks Åboer icke eller i någon annan måtto styrkt sin rätt til de i fråga varande Jönsholmen, Södra Aspholmen och Esholmen, pröfvar Landshöfdinge Embetet rättvist att förklara desse Hollmar Åbolediga kronlägenheter och att de såsom sådana til följe af 42 § i Kongl. Lotsförordningen den 20 Junii 1820 böra öfverlämnas till Kronans eller Lotsverkets disposition.

Kg:ens Bef:H:de har också förordnat att undersökning borde vid Tings Rätten anställas rör:de den af Lotsverket i fråga ställde så kallade Svinholmen väster om Långedrag men sådan t har likväl icke skett; Och ehuru det vordet uppgifvit att denna Hollme begagnats under Ny-Elfsborgs fästning, i hvilket fall den måste vara af Krono Natur, kan LandsH:ge Embetet för närvarande icke meddela något utlåtande rörande den samma, innan behörig undersökning föregått; om hvars verkställande kronofogden i orten skall ytterligare beordras.

I sammanhang härmed finner också Ldsh:ge Emb. lagligt förordna:att ofvannämnde Lägenheter, neml. Norra och Södra Saltholmen, Jönsholmen, Södra Aspholmen och Esholmen, hvilka icke fin- (108) nas i Jordeböckerne annoterade och följakteligen icke hafva någon Grundränta, böra

i behörig ordning dertil skattläggas, hvarom kronofogden och häradskrifvaren i orten har att föranstalta och Skattläggnings Instrumenterna sedermera hit insända. Widkommande påstående om Jord och Mulbete å Påfvelunds, Hagens och Tranereds ägor för de Lotsar som bo på Långedrag, så ankommer frågan härom på serskild öfverenskommelse emellan Kronan och Jordägarne, likmätigt 41 § uti Kgl. Lotsförordningen den 20 Junii 1820.

Af Herr Lots District Chefens framställningar för Götheborgs Lots Station, förekommer sluteligen frågan om Hushyra för Lotsåldermannen hvars utgörande Herr Chefen förmodat att Götheborgs Stad godvilligt skulle sig åtaga; denna anhållan emedan Lotsåldermannen icke är någon Stades tjesteman eller för Stadens skull har något sysslande; altså och då Herr Lots District Chefen icke anfört några på Lag eller författningar grundade skäl för påståendet, kan Ldsh:ge Embetet icke heller det samma bifalla.

Den 21 Julii 1821 har den förordnade Lots Commisionen

(109) förrättat undersökning rörande

Wrångö Lotsplats

Brännö Lotsplats

Kalfsunds Lotsplats

Hönö Lots Station

Kommande desse Beslut att underställas Kongl: Maj:ts och Rikets Höglofl: Kammar Collegii prövning. Den missnöjde äger att häröfver anföra besvär uti Kongl. Maj:ts och Rikets Höglofl. Kammar Collegio inom 120 dagar från häraf ärhållen del.

År och dag som förut

in fidem

Sv. Fundahn

Betygas å tjänstens vägnar:

Elof Johansson”

”Avskrift.

1827 den 4 december.

Utslag ang. lotsreglering vid Göteborgs lotsstation.

(110) Kongl. Maj:ts och Rikets Kammar Collegii Utslag uppå de besvär, Chefen för Westra Lots Distriktet, Herr Öfverste Lieutnanten och Riddaren af Kongl. Maj:ts Svärdsorden C. J. Hjerta anfört deröfver, att sedan, i afseende på en af Kongl. Maj:t i Nåder anbefalld reglering af Lotsverket inom Riket, Förvaltningen af Sjöärendena och Kongl. Cammarkollegium uti skrfvelse av den 21 Julii 1820 anmodat KBfhde i Göteborgs och Bohus län, att låta å de inom detta län varade Lots Stationer i vederbörandes närvaro förrätta undersökningar samt de dervid uppkommande tvister och stridigheter med hvad mera som till ärendet hörde genom Utslag afhjelpa; Och en sådan Undersökning till följe häraf blifvit den 18 Junii 1821 angående Göteborgs Lotsplats förrättad, dervid Lots District Chefen Herr Öfverste Lieutnanten Hjerta yrkat, bland annat, att Lotsarne måtte för sig och husfolk njuta befrielse från mantalspenningar, att Jordeboks och hemmantalsräntorne för de vid denna lotsplats befintlige lotshemman, nemligen Hinsholmen och Kärringberget hvardera 1 helt mtl och Tranered ¼ mtl. måtte inskränkas till de efter Kronovärdi bestämde och uti Jordeboken uptagne belopp, att , utom anare hollmar, äfven den så kallade **(111)** Södra Saltholmen, begagnad under hemmanet Påfvelund, måtte varda lotsverket tillerkänd,

samt att de lotsar, som icke hafva boningsplatser eller lotshemman, utan bo dels inhyses, dels äro strandsittare uti egna hus på Långedrag, måtte uplåtas någon jord samt muhlbete å de näst gränsande hemmanen Påfvelund, Hagens och Tranereds hemmansägor, på hvilka åtskillige af desse lotsar äfven äro bosatte; Så har Lhge Embetet i Länet genom Utslag den 3 Junii 1823 sig utlåtit att hvad angick påståendet om befrielse från mantalspenningar för lotsarne och deras husfolk samt om inskränkning i lotshemmantalsräntor; så kunde samma påståenden, såsom stridande emot nu gällande författningar, icke bifallas; att hvad åter beträffande dispositionen af Södra Saltholmen, som äfven kallades Ängholmen; Så enär Påfvelunds hemmansägare med vittnesmål, aflagde inför Askims och Östra Hisings Härads Tings Rätt den 18 October 1822 af Petter Nilsson 72 år och Nils Torkelsson 77 år gammal, styrkt att denna holme i urminnes tid i så måtto lydt under Påfvelunds Kronoskattehemman, att, fastän förre vittnet berättat, hvad han af sin 84 års gamla Fader hört sägas, att Kronoskattehemmanet Torp haft dl uti ifrågavarande holme, denna del likväl blivit såld till Påfvelund; fun- (112) ne Lhge Embetet, med stöd af 15 Cap. 3 § Jordabalken, skäligt förklara ofvanberörde Holme vara en hemmanet Påfvelunds lagliga tillhörighet; Och vidkommande sluteligen påståendet om jord och muhlbete å nyssnämnde samt Hagen och Tranereds Hemmans ägor för de å Långedrag bosatte lotsars räkning; Så ansåge Lhge Embetet frågan härom böra på särskild öfverenskommelse emellan Kronan och jordägarne ankomma; Däruti ändring blifvit sökt, hvaröfver vederbörande sig förklarat samt ej mindre KBfhde i Länet än Lots Directeuren Herr Commendeur Capitainen och Riddaren af Kogl. Svärds Orden N. Bruncrona med utlåtanden inkommit; Gifvet i Stockholm den 4 December 1827.

Kongl. Kammar Collegium har låtit handl:ne i detta mål sig föreläsas; Och hvad först angår Lots District Chefens be-

svär deröfver att lotsarne icke blifvit från mantalspenningears erläggande befriade; Så emedan Lots Directeuren, å Lotsverkets vägnar, frånträdt detta påstående; Ty komma besväreren i denna del att förfalla.

Widkommande åter den yrkade inskränknigen af Jordeboks och hemmantalsräntorna i lotshemmanen; Så aldenstund Lots Directeuren , enär denna fråga icke har något sammanhang med de förrättade locala undersökningarne, och det ankommer på lots- (113) hemmansåboerne sjelfve att söka förmedling å deras hemman, förmält sig icke hafva något att anmärka emot Lhge Embetets härom meddelde Beslut; Fördenskull finner Kongl. Collegium något dess utlåtande i denna fråga icke erfordras.

Beträffande vidare Lots District Chefens af Lots Directeuren , uti dess utlåtande, biträdde påstående att Holmen Södra Saltholmen måtte varda fränkänd Påfvelunds hemman och uplåten till Lotsverkets disposition; Så finner Kongl. Collegium ej skäl att i Lhge Embetets öfverklagade Utslag i denna del ändring göra; Lotsverket dock obetaget att, efter befogenhet, genom rättegång som, enligt 10 Cap. 16 §. Rätteg. B. bör vid Härads Rätten i orten utföras, söka vinna förenämnde hemmans åboer utur besittningen af berörde Holme.

Och som, hvad sluteligen angår Lots District Chefens påstående om jord och mulbeta af Påfvelunds, Hagens och Tranereds Hemmans ägor åt de på Långedrag boende Lotsar, Kongl. Collegium under denna dagh anmodat KBfh:de i Länet at genom Utslag denna fråga i första rummet pröfva och avgöra; Altså kan Kongl. Collegium för närvarande häröfver ej meddela annat utlåtande, än att vederbörande äga afvagta det Beslut som af KBfh:de

härutinnan varder meddeladt (114) Hvilket vederbörande etc.

Den missnöjde etc.

/Krigs Exp. -4 m./

Löfwenskiöld

Börtzell Julin

/Printzenskiöld /Törnqvist"

Bestyrkes å tjänstens vägnar Elof Johansson.

"Avskrift. 1827 den 4 december.

Till KBfnde i Götheborgs och Bohus Län ang. lotsregleringen inom Götheborgs fögderi.

Kongl. Kammar Collegium har under denna dag till pröfning förehaft de besvär, som ej mindre Chefen för Westra Lots Districtet, Herr Öfverste Lieutnanten och Riddaren C. J. Hjerta, än äfven åtskillige hemmans åboer anført öfver Lhge. Embetets den 3 Junii 1823 gifne Utslag, ang:de Lotsregleringen vid Götheborgs fögderi; Hvarvid Kongl. Collegium meddelat fyra särskildte Utslag i målet, deraf nu medfölja ej mindre bestyrkta afskrifter till Tit egen kännedom och efter rättelse i hvad på dess åtgärd ankommer, än äfven fyra Exemplar i huvudskrift, hvilka böra tillställas vederbörande emot åtecknad lösen tillsammans 16 Rd. 24 sk, som i föreskrifven ordning redovisas; (115) och som Kongl. Collegium utå desse Utslag, på sätt der föreskrifvit blifvit, lemnat vederbörande hemmansägare, som af Lhge. Embetet blifvit frändömde de utaf dem hittills begagnade holmar och skär, öppet att vid vederbörlig Domstol, efter stämning utföra deras talan om äganderätten till desse lägenheter; Så bör med verkställigheten af Lhge. Embetets beslut om samma lägenheter skattläggande, därest sådant redan ej skett, anstå intill dess sluteligen blifver utredt och afgjordt, hvilka af de omtvistade lägenheterne som komma att KM:t och kronan tillhöra.

Uti de utaf Lots Directeuren Herr Commendeur Capitainen och Riddaren Bruncrona afgifne utlåtanden i målet, har bemälte Lots-Directeur, å Embetets vägnar, besvärat sig öfver Lhge. Embetets beslut, dels ang:de yrkad hushyras erläggande till den i Götheborgs stad anställde Lotsåldersman, dels ock i frågan om 2:ne Lotsars anställande vid Fogdö eller Fotö; Och har Kongl. Collegium i anledning härav velat anmoda Tit at öfver desse besvär, som nu medfölja, höra vederbörande och deras förklaringar jemte Tit eget utlåtande till Coll:m insända, hvarefter Kongl. Collegium vill i desse ämnen sig hufvudsakligen yttra. Stockholm etc.

Löfvenskiöld

(116) Börtzell

Julin

/Printzenskiöld Törnqvist

Bestyrkes å tjänstens vägnar

Elof Johansson

Extra befattningshavare hos Kungl. Kammarkollegiet.”

Bjulén bestred avseende vid landshövdingeämbetets av Ahlenius åberopade utslag den 3 juni 1823 samt anförde vidare: Landshövdingeämbetets hade icke ägt laglig befogenhet föreskriva att vissa holmar skulle stå till Kronans disposition, Kungl. Maj:t hade även i ett år 1832 på besvär av Brännö byamän meddelat utslag förklarar att landshövdingeämbetet ej vore behörigt att meddela sådan föreskrift.

Denna uppgift hade Bjulén för avsikt att vid ett kommande rättegångstillfälle styrka.

Palm ingav till ytterligare utredning rörande Kronans rätt till ifrågavarande holmar följande handling:

”Utdrag ur Fastighetliggare för Älvsborgs fästning.

Fastighets natur, namn, registerbeteckning och storlek.

Holmar och skär i älvmyningen: grundet Vikbådan,

(117) Knipplan /2 Knippelholmar/ i Lundby förs:mling av Göteborgs stad, samt i Frölunda socken: Hundskär, Stockholmsskären, Svinholm, Kråkskären, Kopparholmarna, Gula skär, Lerholm och V. Galejholmen /Norra Aspholmen/.

Dispositionsurkund för marinen.

Kungl. brev den 3 juni 1904, den 19 maj och 12 september 1916 samt den 8 juni 1917. Ä.s. den 13. maj 1932.

Anmärkingar.

I 1925 tryckt utredning av Kungl. kammarkollegium rörande fiskerättsförhållandena vid rikets kuster äro samtliga holmarna utom undervattensskäret Vikbådan upptagna å förteckning över holmar och skär, som på grund av sitt läge eller eljest icke äro att hänföra till vissa hemman utan torde vara kronan tillhöriga. I ett Kungl. befallningshavandes i Göteborg och Bohus län utslag den 2 maj 1821, rörande dispositionsrätten till Stora Aspholmen /rum 2/ uttalas att denna holme lika med skären Knipplan och Svinholmarne är fästningen underlagd.

Till länsstyrelsens protokoll den 3 juni 1823, rörande en av Kungl. förvaltningen av sjöärendena och kungl. kammarkollegium anbefalld utredning om vissa lotsstationer, säges om Svinholmen, att den begagnas under fästningen,

(118) ”i vilket fall den måste vara av krononatur”, varjämte såsom åbolediga kronolägenheter förklarats bland annat Norra Saltholmen /Norra Ängsholmen/ och Södra Aspholmen/Östra Galejholmen/ - båda sedermera under allmän disposition – vilka två holmar äro närmare belägna intill fastlandet än ifrågavarande holmar i V. Frölunda socken. –Befästningsanläggningar finnas å undervattensskäret Vikbådan /minstation sedan omkring år 1900/ och Stockholmsskären. Genom hemliga

kungl. brev den 19 maj och 12 september 1916 samt den 8 juni 1917 hava anbefallts försänkingsarbeten vid bland annat Sockolmsskären, Svinholm, Kopparholmarna, Gula skäre och Lerholm, Knipplan, Hundskär, Stockholmskär och Svinholm hava redovisats under Kungl. Arméförvaltningen fortifikationsdepartement. De ännu /1928/ odisponerade Kråkskären och V. Galejholmen anses hava betydelse för fästningens försvar och därför böra tagas i anspråk.

Samtliga lägenheter befinna sig inom fästningens försvarsområde, bestämt genom kungl. beslut i kommandoväg den 26 maj 1904 och sedermera utökat /jämför kungl. brev den 3 juni 1904/. Utanför försvarsområdet, å Hisingen, ligger sjöbatteriet Rya Nabbe under kronoegendomen $\frac{1}{2}$ mantal Rödjan R. N:r 1 med $\frac{1}{4}$ mantal Skarvik R. N:r 1, vilket batteriområde står under kungl. arméförvaltningens for- (119) tifikationsdepartementets förvaltning. Jäml. försvarsdepartementets ämbetskrivelse den 13. maj 1932 har Knippelholmarna, Hundskär, Stockholmskären och Svinholmarna överförts från lantförsvarets till sjöförsvarets förvaltning.

Rätt utdraget intygas:

Oläsligt namn

Exp. u.o.”

Bjulén bestred, att Kronan hade äganderätt till Älvsborgsön samt anförde: I Kronans liggare finnes ön ej upptagen såsom Kronan med äganderätt tillhörig utan blott såsom av Kronan disponerad. Och även om Kronan kunde anses vara ägare till Älvsborgsön, bestredes att med densamma vore förenad äganderätt till vatten enligt jordabalken **12 kap. 4 §**.

I detta sammanhang ingav Bjulén Ekonomisk karta över Sverige, bladen "10 Torslanda S.O." och "10 Torslanda S.V.", vilka bilades handlingarna i målet, samt anförde: Av förstnämnda kartblad framginge, att häradsgränsen ginge norr om Hunneskär /Hundskär/ , i följd varav Hundskär och de söder därom belägna Stockholmsskär och Svinholmen räknades till Askims härad, under dt att Nya Älvsborg /Älvsborsön/ hörde till Hisingen.

Av kartan framginge jämväl, att (120) Älvsborgsön blott vore en "liten bergknalle", viket talade för Bjuléns uppfattning att med Älvsborgsön icke kunde följa vattenrätt enligt 12 kap. 4 § jordabalken. På samma karta finnes vidare mellan Dalserna och Västerbergets fästning utmärkt en "gräns för municipalsamhälle med fastighetsregister såsom för stad", d.v.s. i detta fall Älvsborgs municipalsamhälle.

Dalserna ansåges sålunda ej höra till municipalsamhället, inom vilket Västerbergets fästning vore belägen. Av bladet "Torslanda S.V." framginge, att gamla riksgränsen eller landamäret på kartan erhållit den sträckning, vilken faststälts i en vid ägodelningsrätten tidigare anhängiggjord tvist mellan Göteborgs stad och Syrhåla byamän. På kartan finnes vidare utmärkt den gräns, viken faststälts för Brännö och viken ginge norr om Svarta Bockskär.

Beträffande riktningen av denna gräns hänvisade Bjulén till de kartor, som upprättats vid den gränsbestämning vilken företagits i samband med laga skiftet å Brännö och vilka meddelats dels i ett mål rörande Vinga, Böttö, Jäveskär och Koholmen och dels i ett annat mål beträffande Södra och Norra Ingholmar, Buskär, Danska Liljan och Tandskär. Bjulén åberopade särskilt ägodelningsrättens och härads- (121) rätten motivering i utslagen i de omförmälda målen samt framhöll att nämnda motivering jämväl blivit fastställd av Kungl. Maj:t, dit målet senare fullföljts.

Forssenius ingav nu fotokarta över Sverige bladet "Styrsö N.O.", vilket kartblad skulle biläggas handlingarna i målet.

Forssenius anhöll härefter om vittnesförhör med fiskaren Adolf Emanuel Anderson och handlanden Samuel Johansson, båda i Fiskebäck.

De till vittnen åberopade personerna företrädde vid pårop samt fingo, sedan det uppgivits att de icke vore ägare av i mantal satt jord inom Fiskebäck och jäv ej anförts, avlägga vittneseden, om vars vikt de erinrades, varefter förhöret ägde rum i följande ordning:

Andersson, född år 1866, vilken hördes fritt men med ledning av en av Forssenius ingiven skrift, berättade: Vittnet vore född på hemmanet Lilla Högen i Västra Frölunda socken men hade sedan 40 år tillbaka varit bosatt i Unders, Stora Fiskebäck. Under största delen av denna tid hade vittnet idkat fiske på Västkusten; under 3 år hade han varit sjöman.

Vittnet kände därför till skärgården utanför Fiskebäck på "sina tio fingrar". Redan i vittnets barndom, (122) då vittnets föräldrar innehaft en hemmanslott i Fiskebäck, hade föräldrarna och andra hemmansägare i Fiskebäck brukat ha får och fölungar på Stora och Lilla Eskholmen, Skifteskär, Stora och Lilla Rödkär samt Smörbådan i den mån det funnits bete på dessa holmar.

Tillfrågad av Bjulén, förklarade vittnet sig icke tro att det funnits "en grön torva" på Skifteskär.

Vittnet fortsatte: På Stora Eskholmen hade funnits litet bete, men Lilla Eskholmen bestode egentligen endast av "bergknallar". På Stora och Lilla Rödkär hade funnits lite gräs i bergsskrevorna. På de holmar där

intet gräs vuxit hade naturligtvis icke några kreatur släppts på bete.

Vittnet hade hört omtalas men ej själv sett att hemmansägare i Lilla Fiskebäck i vittnets barndom brukat bärga hö på vissa av holmarna.

Av äldre personer hade vittnet hört att före vittnets tid får och föl i större utsträckning än vittnet själv kunde erinra sig släppts på bete å holmarna. Efter vittnets barndom jade antalet av de djur vilka brukat hållas på bete å holmarna minskat betydligt, vilket vittnet ville förklara med att fåraveln vore på avtagande och att hästarnas antal överhuvudtaget minskats.

I vittnet barndom hade fiskebäcksborna haft mindre fiskeredskap samt bå- (123) tar liggande på de omtalade holmarna, och från omkring år 1900 hade de även haft driv och sillgarn upphängda på räcken eller träställningar på nämnda holmar, där så lämpligen kunnat ske.

Då fiskebäcksborna numera använde andra fiskeredskap än tidigare vore det nu mindre vanligt att de torkade sina nät på holmarna, ehuru vittnet trodde att en och annan fortfarande gjorde det.

I vittnets barndom och tidiga ungdom hände det även att fiskebäcksborna eller andra fiskare på fastlandet någon gång begagnade andra holmar än ovan nämnda för sina redskap. Man hade därvid brukat vända sig till ägarna av dess holmar för att få tillstånd att använda dem, och därefter hade avgift brukat erläggas för nyttjanderätten till holmarna.

På fråga föranledd av Bjulén uppgav vittnet: Fiskebäcksborna hade haft fiskeräcken även på sådana öar och holmar, som de nu ej gjorde anspråk på, till exempel Köpstadsö, Långholmen och Bravik under Styrso. I dessa fall hade man begärt lov och betalt avgift. Vittnets föräldrar hade sålunda haft räcken vid Bravik.

Vittnet uppgav vidare: en morbroder till vittnet vid namn Bernhard Jonsson, född år 1847 eller 1848, och även andra gamla personer hade brukat göra gällande att de av vittnet omtalade hol- (124) marna Stora och Lilla Eskholmen, Skifteskär, Stora och Lilla Rödkär samt Smörbådan hörde till Fiskebäck.

Vittnets morfader Jöns Olsson, född 1817, hade haft "samma tal". Dessa personer hade även uppgivit att förhållandena tidigare under deras liv varit liknande. Vittnets mors morfar, född år 1791, vilken levat under vittnets livstid, hade lämnat uppgifter överensstämmande med dem, vilka nu omnämnts.

Vittnet hade aldrig hört omtalas att personer från andra hemman eller öar begagnat sig av de utav vittnet omnämnda holmarna på liknande sätt som fiskebäcksborna eller gjort anspråk på holmarna.

Det hade icke varit några tvister om dessa holmar. Vittnet hade varken hört eller sett att asperöborna begagnat sig av de holmar vittnet nämnt utom på det sätt att de någon gång legat och fiskat eller dragit vad vid holmarna.

Å andra sidan hade vittnet ej någon kännedom om att fiskebäcksborna begagnat sig av Stora Lerholmen och hade icke ens hört nämnas, att den tillhörde Fiskebäck. Han hade ej hört att Fiskebäcksborna gjort anspråk på Skifteskär. Där finnes intet gräs. Nät hade ej torkats där.

På fråga föranledd av (125) Bjulén förklarade sig vittnet icke känna till att asperöborna haft får på Eskholmarna. Bjulén förklarade i anslutning härtill, att asperöborna brukat släppa får på Eskholmarna och Lerholmen.

Gunnar Larsson uppgav på fråga, att hans fader brukat ha får på bete å Stora Eskholmen under och före

hans skoltid samt att han av fadern hört att jämväl farfadern brukat hålla får på denna holme.

Samuel Johansson, född år 1887, berättade: Vittnet vore bosatt i Lilla Fiskebäck och hade tills han fyllt 38 år deltagit i fiske.

Vittnets fader hade sedan år 1888 haft ett fiskeräcke på Stora Eskholmen. I vittnets barndom hade två fiskebäcksbor haft garnräcken på Jonsholmarna, och även på Stora och Lilla Rödkär hade fiskebäcksbor haft räcken. Vad beträffade Aspholmarna, Skifteskär och Smörbådan kände vittnet icke till att några personer från Fiskebäck haft fiskeredskap där.

Av gamla personer hade vittnet hört omtalas att fiskebäcksbor förr brukat ha får på Jonsholmarna. Vidare hade vittnet hört att en man från Fiskebäck haft en häst, vilken måste "bogseras" då den skolat släppas på bete å Stora Eskholmen. Vittnet erinrade sig även en gammal fiskebäcksbo som brukat slå hö på någon holme i närheten av Fiskebäck men vittnet kunde icke säga vilken holme det varit.

Att personer (126) från andra öar gjort anspråk på rätt att begagna de nu omtalade holmarna hade vittnet icke hört. Vittnet hade varit med i ett vadlag, vilket jämte två andra lag från Fiskebäck hyrt en holme vid Styrso bratt och där haft garnräcken. Om räcken uppsatts på någon holme, som ej tillhörde den som uppsatt raket, brukade efter något år krav resas från den, som ansågs vara holmens ägare, på ersättning för nyttjanderätten.

Äldre personer från Fiskebäck hade brukat göra gällande att Jonsholmen hörde till Fiskebäck, däremot hade vittnet aldrig hört att sådana anspråk gjorts på andra holmar.

På frågor föranledda av Bjulén uppgav vittnet vidare: Vittnet hade aldrig hört att fiskebäcksborna gjort anspråk på Stora Lerholmen. Vid den tid då vittnet börjat delta i fiske hade hans farbroder haft räcken å ett skär, kalla Pineskär och beläget väster om Sjukan. Vittnet visste emellertid icke om farbrodern betalat något härför. Vittnet kunde icke erinra sig

att någon gjort gällande att fiskebäcksborna vore ägare till Rödkären.

Vittnesmålen upprepades för och vidkändes av vittnena.

I ersättning för inställelsen tillerkändes vittnena en- (127) var av dem begärda och av Forssenius medgivna, Andersson tio kronor och Johansson femton kronor, allt att utgivas av Forssenius huvudmän en för alla och alla för en; varjämte tillsades att i händelse av missnöje med beslutet särskild talan däremot skulle föras.

Samtliga parter förenade sig härefter i en anhållan om uppskov med målet över sommaren då målets beskaffenhet krävde vidlyftiga utredningar.

Ägodelningsrätten meddelade följande

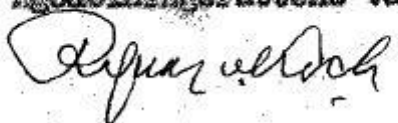
B e s l u t

Ägodelningsrätten utsätter målet att åter förekomma till handläggning härstädes lördagen den 11 september 1937 klockan tio förmiddagen, då parterna skola komma tillstädes vid laga påföljd.

Det åligger sökanden till laga skiftet Arvid Nathanael Nilsson att förskjuta kostnaden för ägodelningsrättens sammanträde denna dag, efter fördelning med andra mål uppgående till fem kronor 28 öre.

Talan mot detta beslut, i vad det avser kostnaden för ägodelningsrättens sammanträde, mån föras i Kungl. Maj:ts och Rikets Göta Hovrätt genom besvär, vilka i två exemplar och åtföljda av ägodelningsrättens protokoll i målet skola ingivas till ägodelningsdomaren inom trettio dagar härefter.

Som ovan.

413.
På Ägodelningsrättens vägnar


Till bilaga M

UTDRAG AV DOMBOKEN, hållen vid sammanträde med Askims, Hisings och Sävedals som sagas ägodelningsrätt å tingshuset i Göteborg den 6 december 1937.

§ 15. I det uti Ägodelningsrättens dombok för den 23 oktober 1937 under § 14 antecknade målet angående äganderättstvist, uppkommen vid gränsbestämning företagen i samband med laga skifte å 1 mantal Asperö nr 1 i Styrso socken, hade Ägodelningsrätten genom beslut nämnda dag förklarat sig skola, därest laga hinder ej mötte, meddela utslag i målet den 20 november 1937.

Då det emellertid befunnits nödigt att före målets avgörande verkställa vissa utredningar i länets lantmäterikontor, vilka ej kunnat medhinnas före den för utslags avkunnande utsatta dagen, hade målet för meddelande av utslag utsatt till denna dag, varom vederbörande underrättats.

Ägodelningsdomaren hade från länets Lantmäterikontor införskaffat vissa kartor och handlingar för att vara vid målets avgörande tillgängliga, nämligen:

- 1/ karta och handlingar rörande ett den 9 september 1856 fastställt laga skifte å hemmanet Hinsholmen i Västra Frölunda (129) socken;
- 2/ karta och handlingar rörande den 8 september 1862 fastställt laga skifte å hemmanet Karingberget i samma socken, samt
- 3/ karta och handlingar rörande år 1901 verkställd utstakning av rågångar mellan hemmansdelar och lägenheter

inom hemmanet Käringberget.

Vidare hade från lantmäterikontoret införskaffats dels utdrag ur jordregistret rörande "Kronovattnet Nr 1"; en lägenhet, Krono under allmän disposition", varav inhämtades att lägenheten blivit ur jordregistret avförd sedan Kungl. Kammarkollegium den 25 juni 1936 förordnat, att lägenheten skulle uteslutas ur jordeboken, och dels bestyrkt avskrift av kammarkollegiets skrivelse den 24 juni 1936, varigenom förordnats om uteslutandet. Dessa handlingar hade bilagt övriga handlingar i målet.

Ägodelningsdomaren hade den 22 november 1937 till överlantmätaren avlåtit en skrivelse så lydande:

"Till Herr Överlantmätaren i Göteborg och Bohus län.

I det vid Askims m.fl. härads ägodelningsrätt anhängiga målet mellan Asperö byamän, å ena, samt Kungl. Maj:t och Kronan och (130) Fiskebäcks byamän, å andra sidan, angående äganderättstvist, uppkommen i samband med laga skifte å hemmanet Asperö, har det befunnits nödigt att äga tillgång till möjligast exakta uppgifter på vissa avstånd.

Jag får därför anhålla att Herr Överlantmätaren ville låta uträkna följande avstånd:

1/ från holmarna

Hundskär

Kråkskären med S. och N. Kråkskärsbådan

Stockholmsskär

Svinholmen

Stångerholmen

Kopparholmen

Axelskären /Gula skär/

Jöns

Skälskären

Dalserna, 3 skär

Loggera

till närmast belägna del av dels Asperö eller därtill ostridigt hörande Rivö och dels Hinsholmen eller Käringberget /däri Kro- (131) nan är delägare/

2/ från holmarna

Eskilsholmen Stora

Eskilsholmen Lilla

Skifteskär

Rödsjär, Stora

Rödsjär, Lilla

Smörbådan

Lerholmen Stora

till närmast belägna del av dels Asperö eller Rivö, dels Hinsholmen eller Käringberget och dels Fiskebäck.

Jag bifogar fyra blad av den ekonomiska kartan å vilka avstånden lämpligen kunna utritas, varjämte det vore lämpligt att avståndsuppgifterna lämnas i en särskild underskriven förteckning.

Göteborg den 22 november 1937.

Ragnar v. Koch

Ägodelningsdomare.”

Därefter hade från t.f. överlantmätaren i länet Yngve Nylin inkommit:

a/ en så lydande skrivelse:

(132) ”Till Herr Ägodelningsdomaren i Askims domsaga.

Med anledning av Eder skrivelse den 22 november 1937 med anhållan om uppgift å avstånd till vissa holmar, vartill äganderätten pretenderas av Asperö med flera hemma översändes härmed medförande å genomskinligt papper uträttade karta jämte förteckning.

Holmarnas och skärens namn i förteckningen äro hämtade från Eder skrivelse och icke exakt likalydande med de å kartan tecknade namnen, som tagits från de

kartblad, som använts för kartans upprättande.

Göteborg i länets lantmäterikontor den 30 november 1937.

Nr. 322.

e.f. Yngve Nylin”

b/ en i skrivelsen omnämnd förteckning, så lydande:

”Förteckning över avstånd från en del holmar och skär till närmast belägna del av å ena sidan Asperö med därtill ostridigt hörande Rivö och å andra sidan vissa hemman å fastlandet.

(133) Holmen eller skärets namn	Holmen eller skärets avtänd i meter till		
	Asperö, Rivö, Hinsholmen	Fiskebäck	
Hundskär	2 340	1 230	
Kråskären	690	1 960	
D:o	990	1 960	
Stockholmsskär	1 990	1 270	
Svinholmen	1 580	1 370	
Svinholmsskär	1 400	1 720	
Stångerholmen	670	1 680	
Kopparholmen	1 340	1 240	
Axelskären	1 250	1 240	
D:o	930	1 510	
Jöns	1 120	1 510	
Skalskären	1 330	1 570	
Dalserna	1 890	600	
Loggera	530	2 140	/2 000/
Eskilsholmen Stora	1 170	1 490	920
Eskilsholmen Lilla	1 020	1 800	1 190
Skiftesskär	620	2 060	1 580
Rödkär Stora	1 230	2 350	1 210
Rödkär Lilla	1 640	2 400	1 070
Smörbådan	1 660	960	840
Lerholmen Stora	1 500	900	1 170

(134) Måtten äro uttagna å en från fotbladen Styrso N.V. och Styrso N.O. och ekonomiska kartbladen Torslanda S.V. och S.O. sammanställd karta.

Göteborg i länets lantmäterikontor den 30 november 1937.

e.f. Yngve Nylin

c/ en i skrivelsen omförmäld karta, vilken lagts i förvar hos rätten.

Vidare hade Ägodelningsdomaren låtit verkställa utdrag ur fastighetsboken för Älvsborgs municipalsamhälle rörande Kronans förut i målet omförmälda fastigheter inom hemmanen Hinsholmen och Kåringberget, vilket utdrag bilagts handlingarna i målet.

Slutligen hade från fastighetsboken för Västra Frölunda socken inhämtats, att de personer, vilka i målet fört talan såsom ägare av i mantal satt jord i Fiskebäck, samtliga voro i fastighetsboken upptagna såsom ägare av såda jord, några i Fiskebäck Stora, några i Fiskebäck Lilla och två i Fiskebäck Mellangård.

Från Kronans ombud i målet landsfiskalen Sven Helenius hade denna dag inkommit en så lydande skrift:

”Till Askims, Hisings och Sävedals härads ägodelningsrätt.

Uti det ägodelningsrätten prövning underställda målet om (135) bättre rätt till vissa holmar och skär inom Styrso och Västra Frölunda socknar avstår Kronan från förut framställt yrkande om äganderätt till skären Skeppsbåda och Rävskär.

Sven Ahlenius

Kronoombudet.”

Efter enskild överläggning meddelade ägodelningsrätten följande

Utslag.

Vid Kronans återkallelse av sin talan I vad den avser Skeppsbådan och Rävskär låter Ägodelningsrätten bero.

Ägodelningsrätten finner ingen av parterna hava visat urminnes hävd till någon av ifrågavarande holmar eller skär.

Kronan har icke styrkt vare sig att med Nya Älvsborgs fästning följer äganderätt till någon av holmarna eller skären eller att med fästningen Västerbergets område – enligt Kronans uppgift en avsöndring från hemmanet Käringberget – följer hemmanets rätt till vattenområdet utanför området strand jämte inom detta vattenområde befintliga öar och skär.

I målet är däremot upplyst, att Kronan är ägare till viss i mantal satt jord, belägen vid saltsjön, inom hemmanen Hinsholmen (136) och Käringberget.

Av de för Ägodelningsrätten tillgängliga, i länets lantmäterikontor förvarade kartorna och handlingarna till laga skiften å Hinsholmen och Käringberget, fastställda, det förra den 9 september 1856 och det senare den 8 september 1862, har Ägodelningsrätten inhämtat: att någon gräns för hemmanen i saltsjön ej finnes angiven å kartorna; att å dessa några holmar och skär ej finnes utsatta utanför de stränder, där Kronans fastigheter äro belägna; att i skifteshandlingarn ej omnämnas några holmar och skär; att i protokollet rörande skiftet å Hinsholmen antecknats att någon tvist i hemmanets rågångar ej förelåge utom i visst hänseende varom nu ej ör fråga; att bland handlingarna rörande sistnämnda skifte ej finnes något bevis om att rågrannar kallts; att i protokollet rörande skiftet å Käringberget antecknats dels att, ehuru angränsande rågrannar blivit behörigen kallade, ingen av dem kommit tillstä-

des och dels att delägarna förklarat rågångarna mot angränsande hemman vars ostridiga och fastställda; att bland handlingarna rörande sistnämnda skifte icke finnes annat bevis om kallelse å rågrannar än ett bevis, att kallelse å angränsande (137) rågrannar att inställa sig vid skiftet blivit uppläst i Frölunda kyrka.

Av det anförda finner Ägodelningsrätten framgå, att någon lagligen bestämd rågång mellan hemmanen Hinsholmen och Käringberget, å ena, samt hemmanet Asperö, å andra sidan, **icke finnes**.

I målet får anses ostridigt att det icke heller finnes fastställd rågång mellan hemmanen Fiskebäck och hemmanet Asperö.

Vid nu angivna förhållanden bör i enlighet med grunderna för **12 kap. 4 §** jordabalken rågången mellan hemmanet Asperö, å ena, samt hemmanet Käringberget, Hinsholmen, Fiskebäck Stora, Fiskebäck Lilla och Fiskebäck Mellangård, å andra sidan, bestämmas på sådant sätt, att till varje hemman lägges den del av vattenområdet med därinom holmar och skär eller delar av holmar och skär, som är dess strand närmast.

I följd härav prövar Ägodelningsrätten rättvist så skilja mellan parterna, att delägarna i hemmanet Asperö förklaras äga bättre rätt än delägarna i övriga omförmälda hemman till de i målet omtvistade holmar och skär, eller, i förekommande fall, till de delar av desamma, som ligga närmare hemmanet Asperö – däri inbe- (138) gripnen den till detsamma ostridigt hörande ön Rivö – än övriga omförmälda hemman.

Det åligger sökanden till laga skiftet å hemmanet Asperö Arvid Natanael Nilsson att förskjuta kostnaden för Ägodelningsrättens sammanträde denna dag, uppgående

till 33 kronor 40 öre; och skall denna kostnad ävensom kostnaden för Ägodelningsrättens sammanträden den 21 maj, den 11 september och den 23 oktober 1937 mellan skiftesdelägarna fördelas efter det uppskattade ägobelopp de vid skiftet erhålla.

Parterna skola vidkännas en var sina kostnader å målet.

Talan mot detta utslag må föras i Kungl. Maj:ts och Rikets Göta Hovrätt genom besvär, vilka i två exemplar och åtföljda av ägodelningsrättens protokoll i målet skola ingivas till ägodelningsdomaren inom trettio dagar härefter.

Som ovan.

1937
På Ägodelningsrättens vägnar:
Ragnar Olsson

800 ÅR:s Bilaga IV
Åskims etc. häradshöfdings dombok 1940 1/6 § 12 139

(139)

Kungh. Maj:ts och Rikets Göta Hovrätts utslag på de bevärr,

dels

[Åter](#) till sid 44

Birger Olsson	J. Artur Karlsson	Arvid Karlsson
Malin Larsson	Matling Olofsson	Amandus Larsson
Andrieta Öberg	Gerda Larsson	Axel Johansson
Augusta J. Pettersson	Ludvig Börjesson	Brita Corneliussen
Ellen Karlsson	Gustaf G. Karlsson	Severin Karlsson d.ä.
Augusta Andersson	Indig Johansson	Johannes Nilsson
Oskar Karlsson	Teres Nilsson	Karl Norin
Nora Nilsson	Pontus Johansson	Severin Karlsson
Alfred Larsson	Cornelius Andersson	Karl Börjesson
Gottfrid Karlsson	Oskar Larsson	Gunnar Larsson
John B. Johansson	Arvid Nilsson	Anna Karlsson
Karl Magnusson	Hulda Corneliussen	K. Corneliussen
Konrad Börjesson	Axel Larsson	Hilma Corneliussen
Elisabeth Larsson	Klara O. Olsson	Knut Pettersson
Hanna Öberg	Karl Nilsson	

i Asperö

samt dels

Gustaf Lorentsson	Gustaf Adolf Antonsson	Edvin Larsson
Emanuel Andersson	Arvid (140) Torstensson	Edvard Börjesson C. A. Belin
Karl Kristensson	Ludvig Johansson	Johannes Nilsson
Ida Karlsson	Hedvig Johansson	Johan Bengtsson
Charles Andersson	Aug. Johansson	Ernst Svensson

i Fiskebäck anfört över ett av Askim, Hisings och Sävedals
domsagas ägodelningsrätt den 6 december 1937 meddelat utslag i
mål, varom nedan förmäles: Givet i Jönköping den 27 maj 1938.

Under pågående laga skifte å 1 mantal Asperö R. N:r 1 i Styrö
socken, som efter förordnande och med biträde

Utan avgift.

Distriktslantmätaren Karl Rydén

Nr. 547.

-213-

av gode män påbörjades av distriktslantmätaren Karl Rydén den 20 juni 1932, uppstod i samband med bestämning av gränserna kring skifteslaget tvist mellan dels delägarna i Asperö skifteslag samt Kronan angående äganderätten till följande i samma vattnet mellan Asperö och fastlandet belägna holmar nämligen

Hundskär	Kråskären med Södra och Norra Kråskärsbådan	
Stockholmsskär	Svinholmen	Stångerholmen
Stora Lerholmen	Kopparholmen	Axelskären (Gula skär)
Jöns	Skälskären	Dalserna
Skeppsådan	Rävsjär	Loggera

och dels delägarna i skifteslaget, Kronan och Fiskebäcks byamän angående äganderätten till följande i samma vatten be- (141) lägna holmar nämligen

Stora och Lilla Eskilsholmen Skiftesskär

Stora och Lilla Rödsjär /Smörbådan/

Den 1 februari 1937 beslöto förrättningsmännen underställa den uppkomna äganderättstvisten ägodelningsrättens prövning.

Vid ägodelningsrätten avstod Kronan från äganderättsanspråket beträffande Skeppsådan och Rävsjär.

Fiskebäcks byamän bestredo vid ägodelningsrätten såväl delägarnas i Asperö skifteslag som Kronans anspråk på äganderätt till Stora Lerholmen under påstående att äganderätten tillkomme dem.

Parterna vid ägodelningsrätten fordrade ersättning för kostnader å målet.

Ägodelningsrätten yttrade i överklagade utslaget: Vid Kronans återkallelse av sin talan i vad den avser Skeppsådan och Rävsjär låter ägodelningsrätten bero. Ägodelningsrätten finner ingen av parterna hava visat urminnes hävd till någon av ifrågavarande holmar eller skär.

Kronan har icke styrkt vare sig att med Nya Älvsborgs fästning följer äganderätt till någon av holmarna eller skären eller att med fästningen Västerbergets område – enligt Kronans uppgift en avsöndring från hemmanet

Käringberget – följer hemmanets rätt till vattenområdet utanför områdets strand jämte (142) inom detta vattenområde befintliga öar och skär.

I målet är däremot upplyst, att Kronan är ägare till viss i mantal satt jord, belägen vid saltsjön, inom hemmanen Hinsholmen och Käringberget.

Av de för ägodelningsrätten tillgängliga, i länets lantmäterikontor förvarade kartorna och handlingarna till laga skiften å Hinsholmen och Käringberget, fastställda, det förra den 9 september 1856 och det senare den 8 september 1862, har ägodelningsrätten inhämtat: att någon gräns för hemmanen i saltsjön ej finnes angiven å kartorna; att å dessa några holmar och skär ej finnas utsatta utanför de stränder, där Konans fastigheter äro belägna; att i skifteshandlingarna ej omnämnas några holmar eller skär; att i protokollet rörande skiftet å Hinsholmen antecknats att någon tvist i hemmanets rågångar ej förelåge utom i visst hänseende, varom nu ej är fråga; att bland handlingarna rörande sistnämnda skifte ej finnes något bevis om att rågrannar kallats; att i protokollet rörande skiftet å Käringberget antecknats dels att, ehuru angränsande rågrannar blivit behörigen kallade, ingen av dem kommit tillstädes och dels att delägarna förklarar rågångarna mot angränsande hemman vara ostridiga och fastställda; att bland handlingarna rörande sistnämnda skifte icke finnes annat bevis om kallelse å rågrannar än ett bevis, att kallelse å angränsande rågrannar att inställa sig vid skiftet blivit upp- (143) läst i Frölunda kyrka.

Av det anförda finner ägodelningsrätten framgå, att någon lagligen bestämd rågång mellan hemmanen Hinsholmen och Käringberget, å ena, samt

hemmanet Asperö, å andra sidan, icke finnes.

I målet får anses ostridigt, att det icke heller finnes fastställd rågång mellan hemmanen i Fiskebäck och hemmanet Asperö.

Vid nu angivna förhållanden bör i enlighet med grunderna för 12 kapitlet 4 § jordabalken rågången mellan hemmanet Asperö, å ena, samt hemmanen Kåringberget, Hinsholmen, Fiskebäck Stora, Fiskebäck Lilla och Fiskebäck Mellangård, å andra sidan, bestämmas på sådant sätt, att till varje hemman lägges den del av vattenområdet med därinom belägna holmar och skär eller delar av holmar och skär, som är dess strand närmast.

I följd härav prövar ägodelningsrätten rättvist så skilja mellan parterna, att delägarna i hemmanet Asperö förklaras äga bättre rätt än delägarna i övriga omförmälda hemman till de i målet omtvistade holmar och skär eller, i förekommande fall, till de delar av desamma, som ligga närmare hemmanet Asperö – däri inbegripen den till detsamma ostridigt hörande ön Rivö – än övriga omförmälda hemman.

Det åligger sökanden till laga skiftet å hemmanet Asperö, Arvid Nilsson, att förskjuta kostnaden för ägodelningsrättens sammanträde den 6 december 1937, uppgående till **(144)** trettiofyra kronor 40 öre; och skall denna kostnad ävensom kostnaden för ägodelningsrättens sammanträden den 21 maj, den 11 september och den 23 oktober 1937 mellan skiftesdelägarna fördelas efter det uppskattade ägobelopp de vid skiftet erhålla. Parterna skola vidkännas en var sina kostnader å målet.

Häri hava klagandena sökt ändring, såvitt dem emot gått.

Kungl. Hovrätten finner ej skäl göra ändring i ägodelningsrättens utslag.

Talan mot Kungl. hovrättens utslag må av klagandena hos Konungen fullföljas genom besvär, vilka skola inom trettio dagar härefter eller, i anseende till mellankommande helgdag,

senast den 27 juni 1938 ingivas till ägodelningsdomaren i Askims, Hisings och Sävedals domsaga. Klagandena stånde ock öppet att på eget äventyr i betalt brev med posten insända besvären så tidigt att de komma ägodelningsdomaren tillhanda inom ovan sagda tid.

Vid besvären foga klagandena dels överklagade utslaget samt Kungl. hovrättens i målet förda protokoll, dels ägodelningsrättens protokoll i målet, såvitt deras insändande till Konungens nedre justitierevision ej åligger ägodelningsdomaren, dels ock Konungens befallningshavandes bevis om nedsättning av fullföljdsavgift, etthundrafemtio kronor, samt av enahanda belopp till säkerhet (145) för den kostnadsersättning, som Konungen kan komma att tillerkänna motpart.

Förete klagandena bevis, att sistnämnda belopp nedsatts, men icke bevis om nedsättning av stadgad fullföljdsavgift, skall vid besvären fogas sådant intyg om fattigdom, som i 30 kapitlet 22 § rättegångsbalken sägs.

Kunna klagandena ej heller förete bevis om nedsättning av föreskrivet belopp till säkerhet för motparts kostnadsersättning, skall ansökan om tillstånd att utan hinder därav få fullfölja talan fogas vid besvären och vara åtföljd av sådant intyg om fattigdom, som nyss är sagt.

Vid besvären skola, utöver vad ovan sagts, fogas styrkta avskrifter av besvärinlagan, av Kungl. hovrättens protokoll och utslag i målet, av nedsättningsbevis eller myndighets intyg om fattigdom, så ock av de övriga inlagor och skriftliga bevis, som klagandena må ingiva, med undantag dock för kartor, ritningar samt handlingar av vidlyftigare beskaffenhet, såsom protokoll i rättegångsmål eller handlingar rörande

laga skifte eller därmed jämförlig förrättning.

Att emot Kungl. hovrättens utslag fullfölja talan allenast (146) beträffande rättegångskostnad är ej tillåtet. Som ovan.

Blott avslutad, beläggas i Kungl. Hovrättens utslag den 27 maj 1938.

Ått officiell

Kjell Rosénberg.

13 fol. 419
aga. D. 1939.

Bilaga O.

[Åter](#) till sid 44

Avskrift (147)

Helt!

Utkom till Landskansliet
i Göteborg
den - 7 JUL. 1939

Kungl. Maj:ts

utslag på de besvär,

Gustaf Lorentsson	Gustaf Adolf Antonsson	
Edvin Larsson	Emanuel Andersson	Arvid Torstensson
Edvard Börjesson	C. A. Belin	Karl Kristensson
Ludvig Johansson	Johannes Nilsson	Ida Karlsson
Hedvig Johansson	Johan Bengtsson	Charlies Andersson
Aug. Johansson	Ernst Svensson	

i Fiskebäck I underdånighet anført över Kungl. Maj:ts och Rikets Göta hovrätts utslag den 27 maj 1938 i nedannämnda från Askims, Hisings och Sävedals domsagas ägodelningsrätt fullföljda mål, däri handlingarna visa följande:

Under pågående laga skifte å 1 mantal Asperö i Styrso socken, som efter förordnande och med biträde av gode män påbörjades av distriktslantmätaren Karl Rydén den 20 juni 1932, uppstod i samband med bestämning av gränserna kring skifteslaget tvist mellan dels delägarna i Asperö skifteslag (148) samt kronan angående äganderätten till följande i vattnet mellan Asperö och fastlandet belägna holmar nämligen

Hundskär	Kråskären med Södra och Norra Kråskärsbådan	
Stockholmsskär	Svinholmen	<u>Stångerholmen</u>
<u>Stora Lerholmen</u>	Kopparholmen	Axelskären (Gula skär)
Jöns	Skälskären	Dalserna
Skeppsådan	Rävsjär	Loggera

och dels delägarna i skifteslaget, kronan och Fiskebäck's byamän angående äganderätten till följande i samma vatten belägna

10. I kungl. Maj:ts befallningshavande i Göteborgs och Bohus län vats jämte i band förrättningshandlingar, 2 kassor och 2
10. konthopier i kalkpapper tillställas förrättningslantmätaren

holmar nämligen

Stora och Lilla Eskilsholmen Skifteskär

Stora och Lilla Rödkär ävensom Smörbådan.

Den 1 februari 1937 beslöto förrättningsmännen underställa den uppkomna äganderättstvisten ägodelningsrättens prövning.

Vid ägodelningsrätten avstod kronan från äganderättsanspråket beträffande Skeppsådan och Rävskär.

Fiskebäcks byamän bestredo vid ägodel- (149) ningsrätten såväl delägarnas i Asperö skifteslag som kronans anspråk på äganderätt till Stora Lerholmen under påstående att äganderätten tillkomme dem.

Partena vid ägodelningsrätten fordrade ersättning för kostnader å målet.

Ägodelningsrätten yttrade i utslag den 6 december 1937: Vid kronans återkallelse av sin talan i vad den avser Skeppsådan och Rävskär låter ägodelningsrätten bero. Ägodelningsrätten finner ingen av parterna hava visat urminnes hävd till någon av ifrågavarande holmar eller skär.

Kronan har icke styrkt vare sig att med Nya Älvsborgs fästning följer äganderätt till någon av holmarna eller att med fästningen Västerbergets område – enligt kronans uppgift en avsöndring från hemmanet Käringberget – följer hemmanets rätt till vattenområdet utanför områdets strand jämte inom detta vattenområde befintliga öar (150) och skär.

I målet är däremot upplyst, att kronan är ägare till viss i mantal satt jord, belägen vid saltsjön, inom hemmanen Hisingen och Käringberget. Av de för ägodelningsrätten tillgängliga, i länets lantmäterikontor förvarade karorna och handlingarna till laga skiften å Hinsholmen och Käringberget, fastställda, det förra den 9 september 1856 och det senare den 8 september 1862, har ägodelningsrätten inhämtat: att någon gräns för hemmanen i saltsjön ej finnes angiven å kartorna; att å dessa några

holmar och skär ej finnas utsatta utanför de stränder, där kronans fastigheter äro belägna; att i skifteshandlingarna ej omnämnas några holmar och skär; att i protokollet rörande skiftet å Hinsholmen antecknats att någon tvist i hemmanets rågångar ej förelåge utom i visst hänseende, varom nu ej är fråga; att bland handlingarna rörande sistnämnda skifte ej finnes något bevis om att (151) rågrannar kallats; att i protokollet rörande skiftet å Käringberget antecknats dels att, ehuru angränsande rågrannar blivtit behörigen kallade, ingen av dem kommit tillstädes och dels att delägarna förklarar rågångarna mot angränsande hemman vara ostridiga och fastställda; att bland handlingarna rörande sistnämnda skifte icke finnes annat bevis om kallelse å rågrannar än ett bevis, att kallelse å angränsande rågrannar att inställa sig vid skiftet blivtit uppläst i Frölunda kyrka.

Av det anförda finner ägodelningsrätten framgå, att någon lagligen bestämd rågång mellan hemmanen Hinsholmen och Käringberget, å ena, samt hemmanet Asperö, å andra sidan, icke finnes.

I målet för anses ostridigt, att det icke heller finnes fastställd rågång mellan hemmanen i Fiskebäck och hemmanet Asperö. Vid nu angivna förhållanden bör i enlighet med grunderna för **12 kap. 4 §** jordabalken rågången mellan hem- (152) manet Asperö, å ena, samt hemmanen Käringberget, Hinsholmen, Fiskebäck Stora, Fiskebäck Lilla och Fiskebäck Mellangård, å andra sidan, bestämmas på sådant sätt, att till varje hemman lägges den del av vattenområdet med därinom belägna holmar och skär eller delar av holmar och skär, som är dess strand närmast.

I följd härav prövar ägodelningsrätten rättvist så skilja mellan parterna, att delägarna i hemmanet

Asperö förklaras äga bättre rätt än delägarna i övriga omförmälda hemman till de i målet omtvistade holmar och skär eller, i förekommande fall, till de delar av desamma, som ligga närmare hemmanet Asperö – däri inbegripen den till detsamma ostridigt hörande ön Rivö – än övriga omförmälda hemman. Det åligger sökanden till laga skiftet å hemmanet Asperö, Arvid Natanael Nilsson, att förskjuta kostnaden för ägodelningsrättens sammanträde den 6 december 1937, uppgående till trettio- **(153)** tre kronor 40 öre; och skall denna kostnad ävensom kostnaden för ägodelningsrättens sammanträde den 21 maj, den 11 september och den 23 oktober 1937 mellan skiftesdelägarna fördelas skola vidkännas en var sina kostnader å målet.

Hovrätten, där såväl Lorentsson och hans medparter som åtskilliga delägare i Asperö besvärade sig, fann enligt sitt **utslag den 27 maj 1938 ej själ göra ändring** i ägodelningsrättens utslag.

I hovrättens utslag hava Lorentsson och hans medparter i underdånighet yrkat ändring, i anledning varav

Pontus Johansson	Alfred Öberg	Cornelius Andersson
Axel Johansson	M. Larsson	

i Asperö avgivit underdånig förklaring.

Lorentsson och hans medparter hava den 22 juni 1938 hos Kungl. Maj:ts befallnings- **(154)** havande i Göteborgs och Bohus län, enligt bevis nr 1572, nedsatt dels fullföljdsavgift, etthundrafemtio kronor, dels ock enahanda belopp till säkerhet för motparts kostnadsersättning.

Lantmäteristyrelsen har avgivit infordrat underdånigt utlåtande i anledning av besvären.

Kungl. Maj:ts utslag är med Dess Högsta Domstol beslutet; givet Stockholms slott den 6 juli 1939.

Kungl. Maj:t har i nåder låtit Sig föredragas ovanberörda underdåniga besvär.

Som i målet blivit upplyst, att

Stora Eskilsholmen Lilla Rödkär Smörbådan Stora Lerholmen

en del av Stora Rödkär ligga på längre avstånd från öarna Asperös och Rivös stränder än från Karingbergets, Hinsholmens eller Fiskebäckshemmanens fastlandsstränder, är genom hovrättens från Asperösidan ej överklagade utslag* delägarnas i Asperö anspråk på bättre rätt till den avreda delen av Stora Rödkär och till de övriga nyssnämnda holmarna rättskraftigt ogillat.

(155) Såsom domstolarna funnit har varken från Asperö – eller Fiskebäckssidan visats urminnes hävd till

Stora Rödkär Lilla Eskilsholmen Skifteskär.

Frågan om bättre rätt till den del av Stora Rödkär, som är belägen närmare Asperö än Fiskebäckshemmanens fastlandsstränder, samt till Lilla Eskilsholmen och Skifteskär skall i vad avser förhållandet mellan Asperö och Fiskebäckshemmanen förty avgöras genom gränsbestämning.

Denna gränsbestämning hava förrättningsmännen att företaga i enlighet med bestämmelserna i **7 kap. 4 §** jorddelningslagen.

Därvid bör iakttagas att, i den mån förening ej kan träffas, gränsbestämning skall ske med ledning av de i **12 kap. 4 §** jordabalken angivna grunderna och med beaktande att jämväl holmar och skär kunna utöva inflytande å grändernas läge.

På grund härav prövar Kungl. Maj:t rättvist undanröja domstolarnas utslag såvitt därigenom meddelats yttrande om bättre rätt till en del av Stora Rödkär samt till Lilla Eskilsholmen och Skifteskär.

I fråga om kostnaderna å målet finner Kungl. Maj:t ej skäl att göra ändring i hovrättens utslag.

Lorentsson och hans medparter berättigas återfå de nedsatta beloppen, tillhopa trehundra kronor. Det vederbörande till underdånig efter rättelse länder.

Under Kungl. Maj:ts sekret

Sigill

/ oläsligt namn


Utslag på underdåniga besvär av Gustav Lorentsson i Fiskebäck med flera.

Sidan (156) saknas

-224-

Bilaga P.[Åter](#) till sid 45

1195/1939



Genom Kungl. Maj:ts remiss den 5 april 1939 har lantmäteristyrelsen anbefallts avgiva utlåtande i anledning av de besvär G. Lorentsson i Fiskebäck med flera anfört över Göta hovrätts utslag den 27

Nr. 138 U. Lantmäteristyrelsen angående besvär över Göta hovrätts utslag den 27 maj 1938 i mål angående tvist, som i samband med påbörjat laga skifte å hemmanet 1 mantal Asperö nr 1 i Styrös socken uppkommit om äganderätt till holmar och skär.

(158)

maj 1938 i mål angående tvist, som i samband med påbörjat laga skifte å hemmanet 1 mantal Asperö nr 1 i Styrö socken uppkommit om äganderätt till holmar och skär.

Till åtlydande härav får lantmäteristyrelsen, med de remitterade handlingarnas återställande, anföra följande.

Av det vid laga skiftet förda protokollet framgår, att vid behandlingen av frågan om gränserna kring skifteslaget tvist uppkommit om äganderätten till vissa mellan Asperö och fastlandet belägna holmar och skär. Sålunda hava delägarna i Asperö, såsom deras yrkanden slutligen bestämts, yrkat äganderätt till

Hundskär	Stockholmsskär	Svinholmen med därtill liggande skär
Skälskären	Kråkskären med södra och norra Kråkskärsbåden	
Kopparholmen	Jöns	Axelskären (Gula skär)
Dalserna 3 skär	Skeppsådan	Rävsjär
Stångerholmen	Stora Lerholmen	Loggera
Smörbådan	Skiftesskär	Stora och Lilla Eskilsholmen
Stora och Lilla Rödsjär		

Till samtliga ovannämnda holmar och skär har jämväl Kronan yrkat äganderätt. Delägare i hemmanen Fiskebäck Stora, Fiskebäck Lilla och Fiskebäck Mellangård i Västra Frölunda socken hava yrkat äganderätt till

Smörbådan	Stora och Lilla Eskilsholmen	Skiftesskär
Stora och Lilla Rödsjär		

Den sålunda uppkomna tvisten har med stöd av bestämmelserna i **3 kap. 12 §** jorddelningslagen underställts Askims, Hisings och Sävedals domsagas ägodelningsrätts prövning.

Av det vid laga skiftet förda protokollet framgår, att delägarna i Asperö påstått sig äga jämväl de mellan Asperö och Köpstadsö belägna holmarna Smygerholmen, och Sjuman samt de öster om Köpstadsö belägna holmarna Stora och Lilla Knarrholmen med vattenområde. Någon tvist om äganderätten till nu nämnda holmar synes icke hava uppkommit.

Till hemmanet Asperö hör ostridigt Rivö.

Vid ägodelningsrätten, varest parterna förebragt en vidlyftig utredning, hava Fiskebäcks byamän yrkat äganderätt jämväl till Stora Lerholmen. Kronan har vid ägodelningsrätten avstått från äganderättsanspråket beträffande Skeppsbådan och Rävskär.

I övrigt hava parterna vidhållit sina vid förrättningen gjorda yrkanden. Som stöd för sina yrkanden hava såväl Asperö som Fiskebäcks byamän åberopat dels de omtvistade hol- (159) marnas belägenhet i förhållande till hemmanen ostridigt tillhöriga ägor och dels urminnes hävd.

Kronan har under framhållande av att, såvitt kunnat utrönas, de omtvistade holmarna och skären icke redovisats såsom tillhörigheter till de hemman, som nu rest anspråk på äganderätten till desamma, vare sig i jordeböcker eller lantmäterihandlingar grundat sina äganderättsanspråk på dels sin äganderätt till fästningen Nya Älvsborg och fästningen Västerberget – enligt Kronans uppgift en avsöndring från hemmanet Karingberget – dels den omständigheten, att holmarna vid olika tillfällen av Kronan nyttjats för befästnings- och lotsändamål utan att detta klandrats. Kronan ansåg sig hava urminnes hävd å holmarna.

Fiskebäcks byamän hava vid ägodelningsrätten gjort gällande, at Jonsholmarna och Aspholmarna alltid hävdats till Fiskebäck.

Ägodelningsrätten har i utslag den 6 december 1937 yttrat:

”Vid Kronans återkallelse av sin talan i vad den avser Skeppsbådan och Rävskär låter Ägodelningsrätten bero.

Ägodelningsrätten finner ingen av parterna hava visat urminnes hävd till någon av ifrågavarande holmar eller skär.

Kronan har icke styrkt vare sig att med Nya Älvsborgs fästning följer äganderätten till någon av holmarna eller skären eller att med fästningen Västerbergets område – enligt Kronans uppgift en avsöndring från hemma-

net Kåringberget – fljer hemmanets rtt till vattenomrdet utanfr omrdets strand jamt inom detta vattenomrde befintliga ar och skr.

I mlet r dremot upplyst, att Kronan r gare till viss i mantal satt jord, belgen vid saltsjn, inom hemmanen Hinsholmen och Kringberget.

Av de fr godelningsrtten tillgngliga, i lnets lantmterikontor frvarade kartorna och handlingarna till laga skiften  Hinsholmen och Kringberget, faststlles, det frra den 9 september 1856 och det senare den 8 september 1862, har godelningsrtten inhmtat: att ngon grns fr hemmanen i saltsjn ej finnes angiven  kartorna; att  dessa ngra holmar och skr ej finnas utsatta utanfr de strnder, dr Kronans fastigheter ro belgna; att i skifteshandlingarna ej omnmnas ngra holmar och skr; att i protokollet rrande skiftet  Hinsholmen antecknats att ngon tvist i hemmanets rgngar ej frelge utom i visst hnseende varom nu ej r frga; att bland handlingarna rrande sistnmnda skifte ej finnes ngot bevis om att rgrannar blivit behrigen kallade, ingen av dem kommit tillstdes och dels att delgarna frklarat rgngarna mot angrnsande hemman vara ostridiga och faststllda; att bland handlingarna rrande sistnmnda skifte icke finnes annat bevis om kallelse  rgrannar n ett bevis, att kallelse  angrnsande rgrannar att instlla sig vid skiftet blivit upplst i Frlunda kyrka.

Av det anfrda finner godelningsrtten framg, att ngon lagligen bestmd rgng mellan hemmanen Hinsholmen och Kringberget,  ena, samt hemmanet Asper,  andra sidan, icke finnes.

I mlet fr anses ostridigt att det icke heller finnes faststllda rgng mellan hemmanen i Fiskebck och hemmanet Asper.

Vid nu angivna frhllanden br i enlighet med grunderna fr **12 (160) kap. 4 §** jordabalken rgngen mellan hemmanet Asper,  ena, samt hemmanen Kringberget, Hinsholmen, Fiskebck Stora, Fiskebck Lilla och Fiskebck Mellangrd,  andra sidan, bestmmas p sdant stt, att till varje hemman lgges den del av vattenomrdet med drinom belgna holmar och skr eller delar av holmar och skr, som r dess strand nrmast.

I fljd hrav prvar godelningsrtten rttvist s skilja mellan parterna, att delgarna i hemmanet Asper frklaras ga bttre rtt n delgarna i vriga omfrmlda hemman till de delar av desamma, som ligga nrmare hemmanet Asper – dri inbegripen den till detsamma ostridigt hrande n Riv – n vriga omfrmlda hemman.”

ver godelningsrttens utslag hava delgare i svl Asper som Fiskebck anfrt besvr, bda sidorna med yrkande, att deras vid godelningsrtten frda talan mtte bifallas. Hovrtten har i verklagande utslaget icke funnit skl att gra ndring i godelningsrttens utslag. ver hovrttens utslag hava delgare i Fiskebck anfrt underdniga besvr i vad avser tvisten om gandertten till Stora och Lilla Eskilsholmen, Skiftesskr, Stora och Lilla Rdskr samt Smrbdan med yrkande, att deras i mlet

gjorda yrkanden helt måtte bifallas.

För åskådliggörande av i målet förekommande omständigheter har i lantmäteristyrelsen upprättats en översiktskarta (bilagan A). Nämnda karta har beträffande strandkonturer upprättats genom kopiering av kartbladen Ekonomisk karta över Sverige, Torslanda SO och Torslanda SV, samt Fotokarta över Sverige, Styrso NV och Styrso NO. De å översiktskarta angivna namnen å holmarna och skären hava samtliga återfunnits antingen å sistnämnda kartor eller å det remisshandlingarna åtföljande sjökortet eller generalstabskartan med undantag för "Skalskären" söder om Svinholmarna, "Skalskären" väster om stora Jonsholmen, "Axelskären", "Loggera" eller "Låga skären", "Smörbådan", "Lilla Eskilsholmen", "Sjuman" och "Smygerholmen".

Av sistnämnda benämningar hava "Skalskären" väster om Stora Jonsholmen, "Smörbådan" och "Lilla Eskilsholmen" (Lilla Eskilsholmen) återfunnits å en av A. A. Rönnbäck år 1908 upprättad karta över "i saltsjön belägna holmar och skär tillhörande hemmanet Stora Fiskebäck"; benämningen "Loggera" (Loggerna) har återfunnits å en av Adolf Helander år 1847 upprättad karta över Frölunda socken; benämningarna "Smygerholmen" och "Sjuman" hava återfunnits å en år 1847 för laga (161) skifte upprättad karta över hemmanet Asperö; benämningen "Axelskären" har återfunnits å den remisshandlingarna åtföljande i Göteborgs och Bohus län lantmäterikontor sammanställda översiktskartan; benämningen "Låga skären" har återfunnits å den remisshandlingarna åtföljande år 1935 upprättade konceptkartan över alla ägor till hemmanet Asperö nr 1.

I detta sammanhang må nämnas att de i målet nämnda Rävskär och Skeppsådan icke kunnat identifieras med hjälp

av här tillgängliga kartor och handlingar. I den av kammarkollegium verkställda utredningen rörande fiskerättsförhållanden vid rikets kuster (statens offentliga utredningar 1925:19 jordbruksdepartementet) återfinnes i del I å sid. 382 en förteckning över de holmar och skär inom Västra Frölunda socken, som på grund av sitt läge eller eljest ansetts icke vara att hänföra till vissa hemman utan vara kronan tillhöriga. På grund av de uppgifter om holmars och skärs namn och belägenhet, som återfinnas i nämnda förteckning, har en avskrift av densamma fogats till detta utlåtande ([bilaga B](#)). Av förteckningen synes framgå, att Skeppsådan och Rävskär äro belägna i närheten av Dalserna och Lerholmen.

Styrsö socken har tidigare utgjort en del av Frölunda socken. Sistnämnda sockens namn ändrades till Västra Frölunda från och med år 1886. I historiskt-geografiskt och statistiskt lexikon över Sverige (Stockholm 1859-1966) finnes i sjätte bandet å sidan 351 angivet, att Styrsö socken skildes från Frölunda socken år 1632, I Sverige, geografisk, topografisk, statistisk beskrivning del III (Stockholm 1921) återfinnes å sid. 815 uppgifter, att Styrsö socken skildes från Frölunda socken år 1732. I jordeböcker från tiden före år 1825 äro hemmanen i nuvarande Styrsö socken redovisade under Frölunda socken under den särskilda rubriken "Öijorns under Frölunda socken". I 1825 års jordebok redovisas samma hemman under rubriken "Styrsö församling". I 1881 års jordebok användes benämningen "Styrsö socken". Här har icke kunnat utrönas, att gränsen mellan Styrsö och Västra Frölunda socknar avviker från gränsen mellan, å ena sidan, hemmanen i Styrsö (**162**) socken och, å andra sidan, hemmanen i Västra Frölunda socken. Gränsen mellan hemmanet Asperö i Styrsö socken och hemmanen i Västra Frölunda socken läres därför jämväl utgöra gräns mellan socknarna.

Beträffande utgifter om fastighetsindelningen inom det av tvisten berörda området får styrelsen hänvisa till en närsluten inom styrelsen upprättad promemoria ([bilaga C.](#)).

Av nämnde promemoria torde framgå, att följande hemman och lägenheter inom Västra Frölunda socken kunna gränsa mot eller hava inverkan på läget av rågången i vattnet mot hemmanet Asperö, nämligen **1)** hemmanet Hinsholmen, **2)** den ur samfälld mark för hemmanen Hinsholmen, Eckran, Käringberget, Hagen, Tranered, Skår eller Påvelund, Grimmered och Uppegården uppkomna strandplatsen Långedrag, **3)** utjorden Vessingsö, **4)** kronolägenheten Norra Saltholmen, **5)** Södra Saltholmen under hemmanet Skår eller Påvelund, **6)** kronolägenheten Södra Aspholmen, **7)** kronolägenheten Jonsholmen eller Jönsholmarna, **8)** Hemmanet Fiskebäck Stora, Fiskebäck Mellangård och Fiskebäck Lilla samt eventuellt **9)** hemmanen Önneröd Stora och Önnered Lilla och **10)** hemmanet Köpstatsö.

Sträckningen av Asperös rågång över det vattentäckta området är antingen beroende av äganderätten till de omtvistade holmarna eller icke beroende därav. I förra fallet är tydligen tvisten om äganderätten till holmarna sådan, att den bör underställas enligt 3 kapitlet 12 § jorddelningslagen. I senare fallet åter äro alternativ tänkbara: äganderätten till holmarna är antingen beroende eller oberoende av hur dessa äro belägna i förhållande till rågången i vattnet. Enligt det förra av dessa alternativ är frågan om äganderätten till holmarna tydligen icke av beskaffenhet att böra underställas, Enligt det senare alternativet kan det tänkas, att en eller annan holme kommer att såsom en urfjäll utan rätt

till vatten ligga inom rågången omkring annat hemman än det, till vilken holmen hör. I detta fall blir frågan om äganderätten till holmarna icke någon preliminärfråga i förhållande till gränsbestämningen inom det vatten- (163) täckta området men väl i avseende på eventuell gränsbestämning mot urfjällsholmarna.

Ägodelningsrätten har tydligen ansett, att rågången i vattenområdet var oberoende av äganderätten till de omtvistade holmarna samt att denna äganderätt i stället var beroende av rågångens sträckning i vattnet. Då ägodelningsrätten kommit till denna ståndpunkt, borde den, enligt styrelsens mening, ha nöjt sig med att konstatera detta förhållande. Förrättningen kunde därefter ha fortsatt med gränsbestämning, varvid hänsyn icke tagits till de omtvistade holmarna. Genom gränsbestämningen hade det blivit klarlagt, vilka holmar hörde till Asperö.

Ägodelningsrätten har emellertid icke inskränkt sig på sätt, styrelsen ovan angivit, utan, på sätt nedan närmare antydes föregripande utfallet av gränsbestämningen, förklarat holmarna skolan tillhöra det hemman, vars strand de låge närmast. Då ägodelningsrätten särskilt nämnt Rivö i sitt utslag, torde dess mening ha varit, att vid gränsbestämningen hänsyn icke skulle tas till andra holmar utan, å Frölundasidan, allenast till fastlandsstranden.

Den möjligheten finns, att vid gränsbestämningen gränsen kommer att dras annorlunda än vad ägodelningsrätten tänkt sig. Det kan då inträffa, att holmar, vilkas ställning i äganderättshänseende är fastslagen genom ägodelningsrättens utslag, komma att ligga inom främmande hemmans rågång, vilket ej torde ha varit avsikten.

I utslaget skiljs endast emellan Asperö, å ena, samt Karingberget, Hinsholmen, Fiskebäck Stora, Fiskebäck Lilla och Fiskebäck Mellangård, å den andra sidan.

Därest emellertid Asperö befinnes ha gräns i vattenområdet mot exempelvis den såsom särskild enhet i jordeboken upptagna kronolägenheten Norra Saltholmen eller den från hemmanet Skår eller Påvelund avsöndrade Södra Saltholmen, vilka icke tillhöra några av de nyss nämnda byarna, kommer det egendomliga förhållande att inträffa, att Asperö förklaras ha bättre rätt än Hinsholmen och Fiskebäckshemmanen till holmar, som komma att ligga inom Saltholmarnas vattenområden.

(164) Vad härefter angår frågan, huruvida rågången är beroende av äganderätten till holmarna, vilken fråga får aktuellt intresse därest klagandena skulle befinnas äga de omtvistade holmarna eller en eller flera av dem på grund av urminnes hävd, må anföras följande.

Lagberedningen hade i sitt förslag till jordabalk **2 kap. 7 §** föreslaget en bestämmelse av följande innehåll.

”Finns i vattenområde, som, efter ty i 4 eller 5 § säga, skall fördelas mellan byar, mindre holmar eller skär, må ej därför särskild andel af vattenområdet tillägas den by, hvartill de höra.”

I motiven till nämnda föreslagna bestämmelse anføres bland annat följande.

”Byns landbildning, sådan den ter sig vid stranden, är alltså avgörande för byns andel i vattenområdet. Att detta gäller äfven för det fall, att byns bolstad icke utgöres af fastland i geografisk bemärkelse, är själfklart; äfven en by, som ligger på en ö, måste äga ett mot dess strandlinje svarande vattenområde. Utgöres byns ägor dels af fastland dels af utanför detta

liggande öar, inträder en förskjutning af ägo gränsen till förmån för samma by; ägo gränsen till förmån för samma by; ägo gränsen i vattnet måste dragas så att byn erhåller sitt tillbörliga vattenområde, räknadt icke efter fastlandets strandlinje utan efter de ytterst belägna öarnas. Hvad sålunda sagts ligger i sakens natur och har hvarken i äldre eller nyare lagar kommit till särskildt uttryck; i förslaget har icke heller någon bestämmelse härom ansetts nödig.

Däremot har Beredningen funnit sig böra till förekommande af missförstånd upptaga en uttrycklig bestämmelse af innehåll, att mindre holmar och skär icke föranleda ägo gränsens förskjutning till förmån för den by, till hvilken de höra.”

Angående frågan, vilka landbildningar, som på grund av sin storlek skola i förevarande avseende tillmätas betydelse, finnas inga rättsregler givna och ej heller genom rättspraxis hava nåra fasta normer tillskapats. Det torde också ligga i sakens natur, att några allmängiltiga regler i detta avseende näppeligen kunna eller böra uppställas utan att frågan bör med hänsyn till de föreliggande förhållandena prövas och avgöras från fall till fall.

Insjöfiskesakkunniga hava i sitt år 1937 angivna betänkande med förslag angående rätt till fiske i Vänern, Mälaren, Hjälmaren och Storsjön i Jämtland (Statens offentliga utredningar 1937:10, jordbruksdepartementet) utgått från en viss undre gräns för de öar eller holmar, som skulle grunda rätt till enskilt fiske i omgivande vattenområde i samma utsträckning som en strandlinje å fastlandet. De av de sakkunniga antagna normerna hava närmare angivits å sid 80-84 betänkandet. Dessa normer (165) innebära i korthet, att en holme så belägen, att avståndet från holmens 2-meterdkurva till strandens 180-metersgräns ej överstiger 180 meter, grundar enskild fiskerätt i om givande vattenområde i samma utsträckning som en strandlinje å fastlandet, om holmens

areal är minst omkring 1 hektar, samt att holme så belägen, att avståndet från holmens 2-meterskurva till strandens 180-metersgräns överstiger 180 meter, grundar enskild fiskerätt såsom förut sagts, om holmens areal är minst omkring 3 hektar. Med en holmes eller strands 2-meterskurva avse insjöfiskesakkunniga den nivåkurva å sjöbotten runt holmen respektive utefter stranden, som är belägen 2 meter under vattenytan. Med en strands 180-metersgräns avses den sträckning, som är belägen 180-meter utanför strandens 2-meterskurva.

Skifteskär	Lilla Eskilsholmen	Stora Rödkär
Lilla Rödkär	Smörbådan	

äro enligt styrelsens mening av så relativt ringa storlek och hava ett så avlägset läge från stranden, att de icke böra hava inflytande på rågångens sträckning. Med Stora Eskilsholmen kan det ställa sig mera tveksamt. Denna holme har tillsammans med närliggande mindre skär en storlek på 2,8390 hektar och är belägen nära nog mitt emellan fastlandet och Asperön, något närmare fastlandet. Därest samma holme skulle tillerkännas inflytande på rågångens sträckning, skulle denna komma att gå mitt emellan holmen och Asperö såsom å **bilagan A** antytts med linjen mellan punkterna 12 och 13. Styrelsen anser, att för nämnda fall Stora Eskilsholmen skulle få en i förhållande till sin storlek alltför betydande inverkan på rågångens läge. Det synes därför leda till ett mera tillfredställande resultat, att icke heller tillerkänna Stora Eskilsholmen såsom sådan något vattenområde.

Styrelsen anser alltså, att de nu omtvistade holmarna icke kunna utöva inflytande på sträckningen av rågången.

Om detta är fallet kan emellertid – under förutnämnda förutsättning, att klaganden skulle befinnas äga de omtvistade holmarna eller flera av dem på grund av urminnes hävd förhållandet uppstå, att till Fiskebäck Stora, Fiskebäck Mellangård och Fiskebäck (166) Lilla hörande holmar komma att utgöra urfjällar inom Asperö.

Styrelsen är icke i stånd att meddela några upplysningar till komplettering av utredningen om de särskilda byarnas rätt till holmarna. Styrelsen anser sig icke heller böra göra något uttalande om bedömandet av den urminneshävdsbevisning, som parterna förebragt.

Till upplysning om innebörden av olika tänkbara sätt för verkställandet av rågångsbestämningen har styrelsen angivit alternativa sträckningar betecknade med gröna streckade linjer å översiktskartan **bilagan A**.

Lantmäteristyrelsen anser sig till att börja med böra framhålla, att i varje fall stranden av den med fastlandet numera fast förbundna Væssingsön (Væssingsö utjord) måste hava inflytande på rågången i vattnet mot Asperö. Under förutsättning, att enbart stränderna å Asperö och Rivö samt stränderna å fastlandet av hemmanet Hinsholmen, Væssingsö utjord samt hemmanen Fiskebäck Stora, Fiskebäck Mellangård och Fiskebäck Lilla skolan hava inflytande (stränderna å fastlandet av hemmanen Käringberget och Torp få intet inflytande), skulle den berörda rågången i vattnet få den sträckning, som å översiktskartan **bilagan A** med grön streckad linje uppdragits mellan punkterna 1,2,3,4 och 5. Vad angår de holmar beträffande vilka tvisten ännu kvarstår framgår, att Skiftesskär, Lilla Eskholmen och del av Stora Röskär med omgivande skär skulle komma att falla inom Asperö rågång i vattnet, nedan återstående del av Stora Röskär samt Lila Rödkär, Stora Eskilsholmen och Smörbådan skulle komma att

vara belägna utanför Asperö rågång.

Den angivna sträckningen av rågången är den östligaste, som kan ifrågakomma. Om Sillfarsholmen under Köpstadsö, Stora Rösö under Önneröd Stora och Önneröd Lilla samt Norra Saltholmen och Södra Saltholmen tillmätas inflytande på rågångens sträckning, skulle rågången få ett läge, som framgår av sträckningen 1-6-3-4-5 å **bilagan A**. Från en punkt, belägen mitt för Stora Eskilsholmen och söderut skulle sträckningen av rågången i vattnet enligt det senare alternativet praktiskt taget sammanfalla med sträckningen enligt det förra alternativet.

(167) Om även Stora Jonsholmen och Stora Lyngskär äro av den storleksordning och hava det läge i förhållande till fastlandet, att inflytande å rågångens läge bör tillmätas jämväl dem, skulle rågången få ett läge, som framgår av sträckningen 1-7-8-9-10-11 å **bilagan A**. Med sistnämnda sträckning av rågången skulle Stora Eskilsholmen, Lilla Eskilsholmen, Stora Rödkär, Lilla Rödkär och Smörbådan bliva belägna utanför det till hemmanet Asperö hörande vattenområdet medan Skiftesskär skulle bliva beläget inom samma område.

Slutligen anser sig styrelsen även böra antyda, huru långt åt norr de till hemmanen Fiskebäck Stora, Fiskebäck Mellangård och Fiskebäck Lilla hörande vattenområdena under olika förutsättningar synas kunna sträcka sig. Därest endast stranden å fastlandet (och Vässingsön) skulle hava inflytande på gränsen mellan hemmanens vattenområde, skulle norra gränsen för berörda hemmans vattenområden vara belägen i höjd med södra stranden av Södra Saltholmen – sträckningen 14-15

å kartbilagan A (**bilagan A**). Därest jämväl Södra Saltholmen finge inflytande på gränserna i vattnet, skulle nu berörda norra gräns gå strax söder om Lilla Jonsholmen – sträckningen 16-17 å kartbilagan A (**bilagan A**). Därest förutom fastlandet och Södra Saltholmen även Stora Jonsholmen skulle normera gränserna i vattnet, skulle ifrågavarande norra gräns gå söder om Stora Eskilsholmen – sträckningen 18-19 å kartbilagan A (**bilagan A**). Emellertid vill styrelsen dels på grund av den osäkerhet som synes råda angående äganderätten till vissa holmar, dels på grund av osäkerheten i fråga om vilka holmar, som skola anses hava vattenrätt, framhålla det synnerligen vanskliga i att antyda några gränser i vattnet mellan fastigheter i V. Frölunda socken utanför stranden av Vessingsö utjord och hemmanen Fiskebäck Stora, Fiskebäck Mellangård och Fiskebäck Lilla.

På grund av vad sålunda anförts får styrelsen såsom sin mening uttala, att – därest domstolarnas uppfattning, att urminnes hävd icke blivit styrkt till någon av holmarna, är riktig- målet bort avgöras på det sätt, att enär rågångarna omkring skifteslaget skolat **(168)** bestämmas utan hänsynstagande till de omtvistade holmarna och skären samt anledning icke förelegat därtill, att holme eller skär eller del därav, som komma att ligga inom skifteslagets gränser, tillhörde annat hemman, alltså och då vid dessa förhållanden avgörandet av tvisten om äganderätten till de omtvistade holmarna och skären icke varit av betydelse för gränsbestämningens behöriga verkställande, den underställda tvisten icke bort upptas till prövning.

Underdånigast

HARALD MALMBERG

G. Prawitz.

Stockholm den 26 maj 1939

Stockholm den 26 maj 1939.

Bevisat i församlingens utskott
Karlsson

Bilaga B.[Åter](#) till sid 230Bilaga B till lantmäteristyrelsens exp.nr. 138 U/1939.Holmar och skär, som på grund av sitt läge eller eljest icke äro att hänföra till vissa hemman utan torde vara kronan tillhöriga.

Göteborgs och Bohus län.

Askims härad.

Västra Frölunda socken.

1. Hundskär
 2. Stockholmsskären
 3. en holme norr om Svinholm
 4. Svinholm
 5. Skälskären
 6. Kråkskären
 7. N. Kråkskärsbådan
 8. S. Kråkskärsbådan
 9. Jöns
 10. Kopparholmarna
 11. Gulaskär
 12. Dalsarna, 3 skär
 13. Skeppsbåda
 14. Räfskär
 15. Lerholm
 16. Stångholm
 17. Norra Aspholmen, vanligen benämnd Västra Galejholmen, Väster om Södra Saltholmen.
- } Disponerade under III arméfördelningen

- | | | |
|--|---|---|
| <p>18. Södra Aspholmen, med 16 skär.
 19. Jons- el. Jönsholmarna
 med 28 skär.
 20. Tisteskår m. 3 små skär, mell. Jonsh:a
 21. Skalskären, 2 st., väster om St. Jonh:n
 22. Smörbådan, ett skär mell. Skalsären o. Plankerna
 23. Stora Ask- el. Eskholmen med 13 skär, även kall. Esholmen
 24. Lilla Ask- el. Eskholmen med 1 större och 11 mindre skär
 25. Skifteskär el. Funsholmen med 6 skär
 26. Loggera, 4 skär
 27. St. Rödskår, söder om L. Askholmen
 28. L. Rödskår, söder om L. Askholmen
 29. Hårskår
 30. Lilla Krålholmen
 31. Fasloa
 32. Stenskår
 33. Tollebåden
 34. Bjurknatten, 2 holmar</p> | } | <p>Upptagna i jb ss. kronolägenheter, under allm.disp. med ant. , at de äro odisponerade, jäml.Kbs utsl. 1909
 24/4 varuti kk.gm utsl. 1912 4/1 och KM:t s.å.
 19/9 ej gjort ändring.</p> |
|--|---|---|

Bestyrkes å tjänstens vägnar.
Nelgus Ramon

Bilaga C

[Åter](#) till sid 231

Bilaga C till lantmäteristyrelsens exp. nr 138 U/1939.

P.M angående fastighetsindelningen.

Asperö.

Storskifte å inägorna till hemmanet Asperö verkställdes år 1788 och fastställdes av Askims och Östra Hisings häraders tingsrätt den 26 mars 1789. Kartan upptager det utanför inägorna liggande skäret Kampeskär. I övrigt giver den till storskiftet hörande förrättningsakten ingen upplysning om till hemmanet hörande holmar och skär.

I 1825 års jordebok finnas för Styrös församling efter de olika hemmanen under rubrikerna "Oskattlagde lägenheter" och "Holmar och Skär å Skattehemman" antecknade vissa holmar och skär med angivande av under vilka hemman de höra. För "Risö", Knarrholmen, Brattholmen och Långholmen är antecknat "under Asperö".

Laga skifte å alla ägorna till hemmanet Asperö börjades den 11 augusti 1845 av O. W. Hällström, fortsattes den 13 oktober 1846 och avslutades den 31 augusti 1848 av Adolf Helander. Genom ägodelningsrättens av Kungl. Maj:t den 4 juni 1851 fastställda utslag blev skiftet återförvisat till förrättningsmännen för ny handläggning. Förrättningen börjades åter den 26 juni 1852 av C. J. Fernblad. Protokollet i den i länslantmäterikontoret förvarade konceptakten slutar med det sammanträde, som ägde rum den 3 juni 1856, då frågan om delningsgrunden ånyo behandlades.

Av koncepthandlingarna framgår ej, att vidare åtgärd företagits. Ej heller framgår anledningen till att handläggningen upphört. I överlantmätarens skrivelse till ägodelningsdomaren

den 6 april 1937, intagen i ägodelningsrättens protokoll den 21 maj 1937, anges, att nu berörda skifte blivit inställt. Något bevis om fastställelse finnes icke å kartan eller i handlingarna. Under skiftets första handläggning upprättades karta över hemmanets ägor (år 1847) och verkställdes delning (år 1848).

I 2 § protokollet för den 11 augusti 1845 finnes antecknat: "Johan Öberg, Gustaf Johannesson med flere utbrukare yrkade att skiftet måtte gå äfwen öfwer Bete och Utmarken samt Holmarne Rifwö, Knarholmen och de öfrige till Hemmanet hörande holmar. --". I 6 § protokollet för den 18 augusti 1845 har antecknats: "Knarholmen med flera mindre holmar äro mycket bergiga, nyttjande till bete mest för får, --". Å kartan hava upp- (172) tagits – förutom Rivön och omedelbart intill densamma belägna holmar – de söder om Asperön belägna Kampeskär, Stora och Lilla Brattholmen, Långholmen, Smygerholmen och Sjuman, de öster om Asperön belägna mindre skären, å kartan benämnda Kovishamnsskären (i ägobeskrivningen benämnda Korshamnsskären), samt Knarrholmen.

Samtliga å kartan upptagna holmar och skär hava beskrivits i ägobeskrivningen och så som framgår av den år 1848 upprättade delningsbeskrivningen avsetts att fördelas genom laga skiftet.

Enligt ägobeskrivningen innehåller Knarrholmen 58 tunnland 29,8 kappland eller 29,0914 hektar.

Något sammanträde med rågrannar synes icke hava hållits.

Förrättningsakten rörande ett den 3 april 1900 börjat men sedermera inställt laga skifte å hemmanet Asperö lämnar i nu försvarande fråga ingen upplysning.

Köpstadsö.

Storskifte å inägorna till hemmanet Köpstadsö verkställdes år 1731 och fastställdes av Askims härads tingsrätt den 20 mars 1783.

Storskiftet omfattar det å Köpstadsö belägna inägoområdet.

Förrättningsakten lämnar ingen upplysning angående till hemmanet hörande holmar och skär.

I 1825 års jordebok finnas efter de olika hemmanen i Styrso "församling" under rubriken "Oskattlagde lägenheter" och "Holmar och Skär å Skattehemman" angivna Stora Måskulle och Långholmen med anteckning "under Köpstadsö".

Laga skifte å hemmanet Köpstadsö börjades den 19 juni 1841, inställdes den 13 augusti samma år och fullföljdes såsom sämjedelning. Något sammanträde med rågrannarna hölls icke.

Å den vid förrättningen upprättade kartan hava upptagits de söder om Köpstadsön belägna "Måsseskulle", "Snäckeskär" och "Långholmen" samt den öster om Köpstadsön belägna "Silfarsholmen".

Laga skifte å hemmanet Köpstadsö börjades den 24 maj 1883, slutades den 4 april 1884 och fastställdes av Askims härads ägodelningsrätt den 5 december 1885. Några rågrannar synas icke hava kallats till skiftet eller varit vid detsamma närvarande. Angående skifteslagets omfång (173) och rågångarna kring detsamma innehåller protokollet följande upplysning (6 §).

"Skifteslagets omfång består av den egentliga Köpstadsön, holmarna Mossekullen, Långholmen, Bröstholarne 3 stycken och Silfarsholmen, förutom några mindre skär invid berörde öar och holmar, och förefanns således om rågångarne ingen tvist samt yrkades intet egoutbyte med angränsande".

Å kartan finnas upptagna, förutom smärre holmar och skär, Mossekullen, Snäckeskär, Bröstholarne, Långholmen och Silfarsholmen, samtliga belägna söder eller öster om Köpstadsön. Nämnda holmar, som jämväl hava redovisats i ägobeskrivningen, hava i slutna förening

angående undantag av samfälld mark undantagits till fiskelägen och salterier för delägarnas gemensamma behov. Silfarsholmen har enligt beskrivningen en areal av 5,9856 hektar.

Av det remisshandlingarna åtföljande sjökortet synes framgå, att Sillfarsholmen är bebyggd.

Delning av utmark samfälld för hemmanen i Fässbergs ock Frölunda socknar verkställdes 1751-1759 efter förordnande av Georg Embring med biträde av två ledamöter av nämnden.

Nämnda delning omfattade, utom annat, dels uppdelning av utmarker emellan socknarna och dels uppdelning av den å hemmanen i Frölunda socken belöpande delen å två hamnelag.

Av den vid förrättningen upprättade kartan framgår, att den i delningen ingående utmarken sträckte sig ut till kusten dels i norr med ett område, som var beläget öster om hemmanet Karingbergets inägor, och dels i nordväst med ett område, som begränsades av Karingbergets inägor i öster och åt söder sträckte sig till i höjd med Hinsholmskilens nordligaste del. Å kartan äro utanför och i omedelbar närhet av sistnämnda område utmärkta två skär, belägna strax norr om Vässingsön.

Vässingsön var, enligt vad kartan giver vid handen, då helt skild från fastlandet. Nämnda skär ingå numera i den fastlandsbildning, som förbundet Vässingsön med fastlandet. I övrigt finnes icke å kartan utmärkta några holmar eller skär; ej heller omnämnas sådana i protokollet. Sistnämnda område med de angivna två skären tilldelades det hamnelag, som utgjordes av hemmanen Hinsholmen, Eckran, Karingberget, Hagen, Tranered, Skår eller Påvelund, Grimmered och (174) Uppegården. Ingenting nämnes om vattnet utanför utmarkens strand.

Delning av den till förutnämnda hemman hörande utmarken verkställdes åren 1805 och 1806 och fastställdes av Askims och

Östra Hisings häradsrätt den 5 maj 1897. Vid delningen utlades särskild lott för de 3/8 mantal i Skår eller Påvelund, som Kungl. Maj:t och kronan förvärvat.

Fiskeläget och hamnplatsen Långedrag avsattes såsom samfälld för hemmanen. Därom förmäler protokollet följande (den 5 juli 1806).

”Sluteligen påstodo samtelige delägarne utom Hinsholms boarne, det måtte det så kalla de Långedrag dör et Fisk läger är anlagt samfälta utmarken tillhörigt, men hvarav Hinsholmen hit intils dragit förmohn genom enskildt upbärande af de derstädes boende Personers årligen ärlagde arrenden och Tomtören, från allmänna delningen uteslutas och til samfält nytta för alla utmarksägarne i framtiden begagnas, hälst ställets belägenhet vid Salt sjön såväl i anseende till säker och god hamn, som dit anlagde nya Härads väg, skall för Hemmanen i framtiden blifva vida mera förmonligt och af annan beskaffenhet, än at det skulle kunna med öfriga utmarken komma i jemförelse; och ehuruväl Hinsholms ägare med bestridande häraf trodde denna plats böra anses lika med öfriga utmarken och med densamma i dels gå, samt såsom dem närliggande på deras lott falla, blef likaväl den föreslagne samfälligheten afgjord och stadgad”.

I övrigt innehåller protokollet angående undantag för delägarnas gemensamma behov följande (den 5 juli 1806). ”Hvarefter vid frågan om öfriga delningsgrunden delägarne öfverenskommo, det skulle alla i marken nödige vägar samt vatten stöd, hädanefter som hitintills utan afseende på delnings Linier eller marklotternes blifvande

läge, samt utan afseende på hvems lott de kommo at falla, till almänt begagnande, obehindrat få nyttjas; dock at de sträckte sig inom sine viste gränser på vissa ställen utan att hela marken får öfverfärdas och nedtrampas”.

Några bestämmelser angående dispositionen av det utanför utmarkens strand belägna vattenområdet i saltsjön synas icke hava träffats.

Nämnda strand, med undantag för den del som föll inom den såsom samfällt undantagna Långedrag's fiskeläge, tilldelades hemmanet Hinsholmen.

Utdrag av kartan närslutes (**bilaga C 1**).

(175) Strandplatsen Långedrag synes hava av andelsägarna försålts genom köpeavhandlingar den 22 september 1864 samt den 8 februari 1887 med tillägg den 27 september och 18 november samma år. Genom det förra köpeavtalet, som avsåg ett område om 5 tunnland 3 6/10 kappland, tillerkändes köparen rätt att ”fritt disponera öfver nu försålda lägenheten äfvensom öfver wattnet deromkring på södra och sydwestra sidan”.

Genom det senare köpeavtalet försåldes vad som icke genom förutnämnda avtal försålts. Det försålda området, som enligt särskilt bevis innehöll 2,5720 hektar, försåldes med allt vad därtill hörde eller lagligen tillvinnas kunde. Vid ovannämnda försäljningar har av hemmanet Skår eller Påvelund endast 5/8 mantal snetts hava andel i strandplatsen.

Avsöndringsakterna till Långedrag 1¹ - 1⁷ bifogade köpeavtal framgår, att förutnämnda lägenheter den 6 november 1903 försålts till Aktiebolaget Långedrag.

Käringberget.

Hemmanets inägor synas av ålder hava varit skilda från andra hemmans. Laga skifte å alla ägorna verkställdes år 1861 och fastställdes av Askims härads ägodelningsrätt den 8 september 1862. Vattenområdet utanför hemmanets å skifteskartan upptagna strand är å kartan icke avgränsat utåt. I skifteshandlingarna omnämnes icke

samma vattenområde. Några holmar eller skär finnas icke redovisade vare sig å kartan eller i handlingarna.

Ehuru rågrannarna kallats till förrättningen genom kungörelse, som upplästs i Frölunda sockens kyrka, har enligt uppgift i protokollet någon rågranne icke tillstädeskommit.

Delägarna förklarade, att rågångarna mot angränsande hemman vore ostridiga och fastställda. Någon åtgärd beträffande rågångarna förtogs ej.

Storskifte å åker och äng till hemmanen Tranered, Hinsholmen, Skår eller Påvelund, Torp Uppegården, Grimmered, Högen och Fiskebäck Stora verkställdes åren 1762 – 1764.

Förrättningen synes icke hava blivit föremål för fastställelse. I de delar som nu äro av intresse sträckte sig de i delningen ingående ägorna utefter stranden mot saltsjön från norra delen av Hinsholmskilen i norr till ett hemmanet Torp (176) tillhörande utmarksområde i söder. Inom nu berörda ägor utlades skiften för hemmanen Hinsholmen, Skår eller Påvelund, Uppegården, Torp och Fiskebäck Stora.

Söder om de Fiskebäck Stora tilldelade ägorna vidtog utmark till Torp. Förrättningsakten innehåller icke några bestämmelser om dispositionen av vattenområdet utanför stranden och redovisar icke några holmar eller skär.

Hinsholmen och Vessingsö.

Laga skifte å alla ägorna till hemmanet Hinsholmen verkställdes åren 1852 – 1853 och fastställdes den 9 september 1856 av Askims härads ägodelningsrätt. I skiftet har även ingått Vessingsö utjord. Nämnda utjord, som utgör en särskild i jordeboken upptagen från hemmanet Hinsholmen skild enhet, består tydligen av Vässingsön, som vid tiden för skiftet ännu ej – såsom numera är

fallet – var förbunden med fastlandet.

Till Vessingsö utjord torde höra jämväl vattenområdet utanför Vässingsöns stränder. Utjorden, som tydligen ägdes av delägarna i hemmanet Hinsholmen efter samma proportion som de ägde andel i hemmanet, har enligt vad delningsbeskrivningen giver vid handen fördelats mellan delägarna så, att varje delägare utan att sammanblandning med hemmanet Hinsholmens ägor skett erhållit ägor motsvarande hans andel i utjorden.

Med undantag för några omedelbart intill Vässingsö belägna mindre skär finnas å lag skifteskartan icke redovisade några holmar eller skär. Det utanför hemmanets och utjordens strand belägna vattenområdet är å kartan icke avgränsat utåt och redovisas icke i beskrivningarna. Handlingarna innehålla intet angående dispositionen av vattenområdet.

Enligt vad som framgår av handlingarna har någon kungörelse till rågångssammanträde icke utfärdats. Ende närvarade rågranne har varit en delägaren i Skår eller Påvelund, mot vilket hemman viss åtgärd beträffande rågången vidtagits. I övrigt har åtgärd beträffande hemmanets eller utjordens rågångar icke vidtagits.

I protokollet har antecknats (6 §), att skifteslagets rågångar vore behörigen bestämda.

Skår eller Påvelund.

Storskifte å inägorna till 1 mantal Skår eller Påvelund verkställ- (177) des åren 1789 – 1790 och fastställdes den 24 mars 1791 av Askims och Östra Hisings härads tingsrätt.

Förrättningsakten lämnar ingen upplysning om till hemmanet hörande holmar eller skär eller om dispositionen av det utanför hemmanets strand belägna vattenområdet.

I 1825 års jordebok finnes efter de olika hemmanen i Frölunda socken under rubrikerna "Oskattlagde lägenheter" och "Holmar, Öar och Skär å Skatte Hemman" angiven Södra Saltholmen med anteckningen "under Påfvelund".

Av utdrag av landshövdingeämbetets i Göteborgs och Bohus län utslag den 3 juni 1823 och avskrift av kammarkollegii utslag den 4 december 1827, vilka finnas intagna i ägodelningsrättens protokoll för den 21 maj 1937, framgår, att Södra Saltholmen ansetts

Förrättning för utbrytning av de 3/8 mantal, som Kungl. Maj:t och Kronan förvärvat i hemmanet, verkställdes i form av enskifte år 1817 och fastställdes av Konungens befallningshavande den 8 januari 1818. I samband med förrättningen verkställdes vissa jämkningar berörande hemmanen Hinsholmen, Uppegården och Tranered. Angående till hemmanet hörande holmar och skär samt vattenområden nämnes intet.

Laga skifte å 5/8 mantal Skår eller Påvelund verkställdes åren 1836 – 1838 och fastställdes av Askims härads ägodelningsrätt den 31 december 1839. I en den 15 november 1836 dagtecknad förening mellan delägarna finnes antecknat följande.

”5° Inga samfälda undantag tarfwat, utom en holme i saltsjön, Agnholmen kallad, som är och förblifwer samfäld för delägarna”. Berörda holme, som torde vara identisk med Södra Saltholmen, har emellertid icke redovisats å kartan. I övrigt nämnes intet om till hemmanet hörande holmar eller skär eller vattenområde.

Laga skifte å 5/8 mantal eller 75 marker smörräntejord Skår eller Påvelund verkställdes åren 1853 – 1859 och fastställdes av ägodelningsrätten den 8 september 1862. Hemmansklyvning å 3/8 mantal Skår eller Påvelund verkställdes åren 1905 – 1906 och fastställdes den 4 maj 1907. Ovannämnda två förrättningsakter giva ingen upplysning av intresse i nu förevarande avseende.

(178) År 1903 verkställde efter förordnande, vilket utfärdats efter ansökning av Aktiebolaget Långedrag, kartläggning av Södra Saltholmen. I kartrubriken har nämnda holme betecknats såsom "afsöndrad från 5/8 mtl Påvelund".

Enligt upplysning från lantmäterikontoret i Göteborg har någon avsöndring motsvarande Södra Saltholmen icke funnits upptagen i jordregistret. I fastighetsregistret för Älvsborgs municipalsamhälle har emellertid upptagits en stadsäga nr 2058+4273+4274+4275+4276+4277+4278 motsvarande Södra Saltholmen med intilliggande mindre skär och angiven såsom avsöndrad från 75 marker Skår eller Påvelund.

Utdrag av stadsägoboken närslutes (**bilaga C 2**). Södra Saltholmen har genom köpebrev den 6 november 1903, i avskrift bifogat remisshandlingarna, förvärvats av Aktiebolaget Långedrag.

Uppegården.

Laga skifte å hemmanet förrättades åren 1841 – 1846 och fastställdes den 13 december 1847 av Askims härads ägodelningsrätt. Förrättningsakten innehåller intet av intresse i nu förevarande avseende.

Torp.

Storskifte å hemmanet verkställdes år 1806 och fastställdes den 5 maj 1807 av Askims häradsrätt. Förrättningsakten innehåller intet av intresse i nu förevarande avseende.

Laga skifte å hemmanet förrättades åren 1837 och 1839 samt fastställdes av Askims härads ägodelningsrätt den 30 december 1842.

Hemmanets å laga skifteskartan upptager ägor angränsa havet dels med det område, som tilldelats hemmanet vid det förut berörda åren 1762 – 1764 verkställda storskiftet å åker och äng till hemmanen Tranered, Hinsholmen, Skår eller Påvelund, Torp, Uppegården, Grimmered, Högen och Fiskebäck Stora, dels ett inom

ägorna till hemmanet Fiskebäck Stora, belägen utmarksområde. Förrättningsakten ger ingen upplysning, att till hemmanet skulle höra några holmar eller skär.

Vattenområdet utanför hemmanets strand är å kartan icke avgränsat utåt. Handlingarna innehålla intet angående dispositionen av nämnda vattenområde.

Vad angår frå- (179) gan om rågångarna mot angränsande hemman upplyser protokollet endast (5 §), att hemmanet icke hade någon ägoblandning med angränsande hemman och att några rågångstvister icke förefunnits.

Rågångsutstakning enligt 48 § skiftesstadgan i det så kallade Palmsundet mellan utjorden Vessingsö och strandplatsen Långedrag och i den så kallade Hinsholmskilen mellan Vessingsö och fastlandet har verkställt år 1909.

Den vid förrättningen ingångna föreningen har intagits i Askims, Västra och Östra Hisings samt Sävedals härads dombok den 22 december 1909, § 629.

Förrättningen berörde dels gränsen i Palmsundet (uppgrundat vid förrättningens företagande) mellan utjorden Vessingsö och strandplatsen Långedrag, dels gränsen i Hinsholmskilen mellan utjorden Vessingsö, å ena, samt strandplatsen Långedrag, hemmanen Hinsholmen, Skår eller Påvelund, Uppegården, Torp och Fiskebäck Stora, å andra sidan, dels och gränserna i Hinsholmskilen mellan Långedrag och hemmanet Hinsholmen samt mellan berörda hemman och omkring ägolotten litt. G i Torp.

Talan vid förrättningen för strandplatsen Långedrag fördes av enbart Aktiebolaget Långedrag. Förrättningen torde visa, att till nämnda strandplats hör vattenområde ävensom att till utjorden Vessingsö hör vattenområdet utanför utjordens strand. Genom förrättningen hava de

vattenområden, som tillhöra hemmanen Skår eller Påvelunds samt Uppegården å fastlandet belägna ägor avgränsats, vilket jämväl är fallet med vattenområdena till dels de ägor till hemmanet Fiskebäck Stora, som äro belägna mellan ägor tillhöriga hemmanet Torp, och dels större delen av hemmanet Torps ägor.

Fiskebäck Stora, Fiskebäck Mellangård och Fiskebäck Lilla.

Förrättningsakterna till en år 1757 verkställd delning av inägorna till hemmanen Fiskebäck Mellangård och Fiskebäck Lillas samt ett år 1823 verkställt och den 3 maj 1824 av häradsrätten fastställt storskifte å inägorna till hemmanet Fiskebäck Lilla lämna i nu förevarande avseende ingen upplysning.

Laga skifte å dels utmark samfälld för hemmanen Fiskebäck Stora, Fiskebäck Mellangård och Fiskebäck Lilla, dels alla ägorna till hemmanet Fiskebäck Stora verkställdes åren 1841 – 1843 och fastställdes (180) av Askims härads ägodelningsrätt den 2 april 1845.

Skifteslagets ägor, som innesluta det till hemmanet Torp hörande utmarksområdet, upptaga, med undantag av en mindre sträcka längst i söder, all hemmanens strand.

Vattenområdet utanför skifteslagets strand är å kartan icke avgränsat utåt. Hur nämnde vattenområde vid förrättningen avsetts skolan disponeras framgår ej av handlingarna. Några holmar eller skär äro ej upptagna å kartan och omnämnas ej i handlingarna.

Av protokollet framgår ej, att sammanträde med rågrannarna hållits eller att några rågrannar varit under förrättningens gång närvarande.

Förrättningsakten till ett år 1875 verkställt och den 29 december 1876 fastställt laga skifte å alla ägorna till hemmanet Fiskebäck Mellangård ger i nu förevarande avseende inga upplysningar.

I 1825 års jordebok finnas efter de olika hemmanen i Frölunda socken under rubriken "Oskattlagde lägenheter" och

”Holmar, Öar och Skär å Skatte Hemman” angivna Jonsholmen, Södra Aspholmen och Esholmen med anteckningen ”under Fiskebäck”.

Uppmätning av holmar och skär till hörande hemmanet Stora Fiskebäck verkställdes efter förordnande av förste lantmätaren A. A. Rönnbäck år 1908.

Den därvid upprättade kartan upptager Södra Aspholmen, Stora Jonsholmen med det öster därom belägna skäret Sörbådan, Tisteskår, Lilla Jonsholmen, Skalskären, Smörbådan, Stora Ask- eller Eskholmen, Lilla Ask- eller Eskholmen, Skifteskår eller Funsholmen, Lilla Ljungholmen eller Lyngskår och Stora Ljungholmen eller Lyngskår.

Tisteskår har å kartan benämnts det större av de skår, som äro belägna mellan Stora Jonsholmen och Lilla Jonsholmen, Skalskären hava å kartan benämnts de båda skår, som äro belägna rakt väster om Stora Jonsholmen. Smörbådan har benämnts ett mindre skår, som benämnts Skalskären.

Enligt den till kartan hörande beskrivningen hava de uppmätta holmarna, inberäknat omedelbart intill desamma belägna mindre skår, följande arealer,

Södra Aspholmen	1,4030 hektar
Stora Jonsholmen	3,4720 hektar
Skalskären	0,220 hektar
Smörbådan	0,0040 hektar
Tisteskår	0,1580 hektar
Lilla Jonsholmen	1,1350 hektar
Stora Ask- eller Eskholmen	2,8390 hektar
Lilla Ask- eller Eskholmen	0,3470 hektar
Skif- (181) teskår eller Funsholmen	0,3420 hektar
Lilla Ljungholmen eller Lyngskår	1,8890 hektar
Stora Ljungholmen eller Lyngskår	1,8890 hektar
Stora Ljungholmen eller Lyngskår	4,1780 hektar

Kopia av kartan samt avskrift av beskrivningen närslutes (**bilaga C 3 och C 4**).

Av det utdrag ur Askims och Östra Hisings härads dombok den 7 maj 1762, som intagits i ägodelningsrättens

protokoll den 21 maj 1937, framgår, att på anhållan av åborna i Stora Fiskebäck ett vite av tio daler silvermynt stadgats för den som utan att äga del i Stora och Lilla Jonsholmen samt Stora och Lilla Ljugskär å berörda holmar släppte får eller kreatur.

Av de utdrag ur Askims och Östra Hisings härads dombok för den 9 november 1787 och den 28 mars 1788, som intagits i ägodelningsrättens protokoll den 21 maj 1937, samt det utdrag av nämnda härads dombok för den 29 mars 1788, som intagits i ägodelningsrättens protokoll den 11 september 1937, framgår, att åborna i Stora Fiskebäck erhållit skadestånd av åborna i Mellan-Fiskebäck, emedan dessa släppt får på bete å Äsholmen, Stora Jonsholmen och Ljugskär.

Ett av domskälen synes hava varit, att åborna i Stora Fiskebäck ansetts kunna styrka urminnes hävd å Äsholmen (Eskilsholmen) och Stora Jonsholmen.

Högen.

Laga skifte å alla ägorna till hemmanet Högen verkställdes åren 1856 – 1858 och fastställdes den 23 augusti 1859 av Askims härads ägodelningsrätt. Å kartan finnes upptaget ett strax intill hemmanets strand beläget mindre skär.

I övrigt finnas holmar och skär icke upptagna å kartan; ej heller omnämnas sådana i protokollet. Frågan om rågångarna har icke berörts i protokollet. Av förrättningsakten framgår ej, huru det utanför hemmanets strand belägna vattenområdet avsetts skola disponeras.

Önneröd Stora och Önneröd Lilla.

Storskifte å in- och utägorna till Stora och Lilla Önneröd verkställdes år 1788 och fastställdes den 27 mars 1789 av Askims och Östra Hisings häraders tingsrätt. I delningen ingingo även Stora Råss- (182) ön, Lilla Råssön, Grässkär och Hynneskären.

Angående dispositionen av till hemmanen hörande vattenområde lämnar förrättningsakten ingen upplysning. Något sammanträde med rågrannarna synes icke hava företagits.

I 1825 års jordebok finnes efter de olika hemmanen i Frölunda socken under rubriken "Oskattlagde lägenheter" och "Holmar, Öar och Skär å Skatte Hemman" angivna Stora och Lilla Rössö, Grässkär och Hunne Skären med anteckningen "under Stora och Lilla Önneröd."

Laga skifte å alla ägorna till Stora och Lilla Önneröd verkställdes åren 1840 och 1841 och fastställdes av ägodelningsrätten den 10 september 1842.

Å kartan upptagas samma holmar och skär som å storskifteskartan. Vid skiftet bestämdes, att holmarna i Saltsjön skulle förbliva efter storskiftesdelningen.

Av protokollet framgår ej, att åtgärd beträffande rågångarna företagits, och ej heller, hr vattenområdet utanför skifteslagets strand avsetts skola disponeras.

Enligt den vid skiftet upprättade beskrivningen innehålla Stora och Lilla Rössö, Grässkär och Hunneskären tillsammans 96 tunnland 26 kappland eller 47,7916 hektar. Omkring två tredjedelar av nämnda areal upptages efter vad so kan bedömas av kartan av Stora Rössö.

Norra Saltholmen.

I 1825 års jordebok finnes efter de olika hemmanen i Frölunda socken under rubriken "Oskattlagde lägenheter" och "Holmar, Öar och Skär å Skatte Hemman" angiven Norra Saltholmen med anteckningen "under Karingberget, Hagen, Hinsholmen och Tranered".

Av det utdrag av landshövdingeämbetets i Göteborgs

och Bohus län utslag den 3 juni 1823, som finnes intaget i ägodelningsrättens protokoll för den 21 maj 1937, framgår, att enär enligt tingsrättens undersökningsprotokoll den 18 oktober 1822 Hinsholmens, Kärringbergets och Hagens åbor, under vilka hemman Norra Saltholmen förut varit begagnad, av sagt sig allt anspråk på alla holmar, som fordrats för lotsverket, landshövdingeämbetet förklarar nämnda holme för Kungl. Maj:ts och kronans egendom.

I 1881 års jordebok är Norra Saltholmen uppförd såsom kronolägenhet under allmän disposition.

(183) Enligt karta och beskrivning, som upprättats år 1895 i samband med skattläggning, innehåller holmen 8,5510 hektar.

Södra Aspholmen och Jonsholmarna.

Förutom vad ovan under hemmanen Fiskebäck Stora, Fiskebäck Mellangård och Fiskebäck Lilla anförts om dessa holmar må ytterligare anföras följande.

Av det utdrag av Landshövdingeämbetets i Göteborgs och Bohus län utslag den 3 juni 1823, som finnes intaget i ägodelningsrättens protokoll för den 21 maj 1937, framgår att – förutom Eskilsholmen – Jönsholmen (Jonsholmen) och Södra Aspholmen förklarats för åbolediga kronolägenheter.

Kammarkollegii utslag den 4 januari 1912 angående sättet för upptagande i jordeboken av Jonsholmen eller Jönsholmen och Södra Aspholmen har bifogats handlingarna till ägodelningsrättens dombok för den 11 september 1937, § 11. Kungl. Maj:ts utslag den 19 september 1912 med anledning av de besvär, som anförts mot nämnda kammarkollegii utslag, bifogas i avskrift (**Bilaga C 5**).

I nämnda utslag har hänvisats till den av Rönnbäck år 1908 upprättade kartan med beskrivning över holmar och skär tillhörande hemmanet Stora Fiskebäck (**Bilaga C 3 och C 4**). Jonsholmen eller Jönsholmen har angivits motsvara de två större holmar jämte mindre skär, som betecknats

med ägofigurerna nr 4-21 och som i areal innehålla 4,9910 hektar. Nämnda ägofigurer utgörs av Stora Jonsholmen och Lilla Jonsholmen med intill och mellan desamma belägna mindre skär, innefattande jämväl de å kartan och i beskrivningen särskilt namngivna Sörbådan, Tisteskar, Skalskären och Smörbådan.

Södra Aspholmen har angivits motsvara ägofigurerna nr 1-3 med en areal av 1,4030 hektar eller den egentliga holmen och intill densamma belägna 16 mindre skär.

Karta med beskrivning över Frölunda socken upprättades år 1847 av Adolf Helander. Framhållas må, att nämnde Helander samtidigt var förrättningsman för då pågående laga skifte å hemmanet Asperö i Styrso socken.

Utdrag av kartan närslutes (**Bilaga C 6**). Av å kartan upptagna holmar och skär hava följande angivits tillhöra vissa hemman, **(184)** nämligen

Saltholmen (Norra Saltholmen) hemmanet Tranered, Engholmen (Södra Saltholmen) hemmanet Påvelund, Lilla Lyngskär och Saltholmen utanför Fiskebäck Lilla nämnda hemman samt Stora och Lilla Röfön (Stora och Lilla Rösö), Grässkar och Högholmarna (Hynneskar) hemmanen Önnered Stora och Önnered Lilla.

Övriga å kartan upptagna holmar och skär antydast i slutet av beskrivningen på följande sätt "Likaledes är ej häruti inbegripna arealen af de öar, holmar och skär, hvilka å kartan icke blifvit numrerade, i anseende dertill, dels att desamma ägas gemensamt af flera hemman och dels af den orsak att gränsen mot Styrso S:n är nog obestämd. Dessa öar, hvaraf en del förekomma under andra namn än Jordeboken upptager, utgöra tillsammans 222 T^d och bestå för det mästa endast af klippor och oduglig mark".

Å Översiktskartan bilagan A hava gränser dels mellan hemman och dels kring vissa laga skifteslotter inom hemmanet Torp samt gränserna kring strandplatsen Långedrag och de genom verkställd gränsbestämning bestämda gränserna i Hinsholmskilen utmärkts med röda stickade linjer.

Det å översiktskartan upptagna fastlandsområdet från och med låga skifteslotten litt. I inom hemmanet Torp och norr ut (med Vässingsön och Långedrag) samt Norra Saltholmen och Södra Saltholmen ingå numera i Älvsborgs municipalsamhälle, för vilket föres fastighetsregister såsom för stad. Registerkartan lämnar i nu ifrågavarande avseende ingen upplysning. Stockholm och Kungl. lantmäteristyrelsens utredningsbyrå den 24 maj 1939.

I tjänsten:

Valfrid Larsson

Bestyrkes i tjänstens vägnar:
Valfrid Larsson

Förestående avskrifter av bilagorna I - P bestyrkes på tjänstens vägnar:

Sven H. Pettersson
/Sven H. Pettersson/
Förfogandelantmätare

Äganderättsutredning

I samband med nu pågående laga skifte å hemmanet Asperö nr 1 om 1 mantal =160 marker smörräntejord i Styrös socken och kommun, Göteborgs och Bohus län, har äganderättsutredning verkstälts, varvid varje skiftesdelägars lagfart kontrollerats. I samband därmed ha åtskilliga gåvotransaktioner ägt rum för att samla de splittrade äganderätterna på så få händer som möjligt.

Samtliga mantalsägare ha visat sig inneha full lagfart. Vilande lagfart har dock meddelats för fastigheten Asperö 1⁵.

Vid en summering av de lagfarna andelstalen visar det sig emellertid, att den så beräknade summan avviker från det i jordregistret angivna 1 mantal.

Summan av lagfarna andelstal blir mindre. Under äganderättsutredningen upptäcktes dock att visst andelstal icke blivit föremål för lagfart (**Hans Petter Nilsson**, se nedan). Detta ej lagfarna andelstal var större än den ovan nämnda avvikelsen.

Enligt bouppteckning upprättad den 8 september 1893 och företedd vid Askims, Västra och östra Hisings samt Sävedals häradsrätt V. T. 1910, nr 117, se [bilaga Q:1](#), efter **Hans Petter Nilsson**, vilken avled den 31 januari 1846, utgjordes hans fasta egendom av $1/80 + 1/160$ mantal = 2+1 marker smörräntejord i hemmanet Asperö, som den avlidne den 8 april 1843 och den 1 juni 1844 bortförpantat på 49 år till mästerlotsen **Gustaf Nilsson** Brännö, se [bilaga Q:2](#).

Efter tvist om äganderätten till de 3 markerna meddelade häradsrätten utslag den 28 oktober 1895, se [bilaga Q:3](#), varvid **Carl Matiasson** ålades att till övriga arvingar avträda så stor del av hemmansdelarna "som enligt

i behörig ordning upprättat arvskifte på deras arfslotter belöper”. Arvskifte efter **Hans Petter Nilsson** verkställdes den 11 juli 1910, se [bilaga Q:4](#). Enligt arvskiftet delades **Nilssons** fasta egendom med hälften vardera mellan sönerna **Carl** och **Jon**.

För att styrka **Hans Petter Nilssons** äganderätt till de 3 markerna har vid granskning av mantalslängder för Styrös socken inhämtats

- att** **Hans Petter Nilsson** i mantalslängden för år 1844 varit antecknad för 6+1/3 marker,
- att** i mantalslängden för år 1846 återstående 3+1/3 marker antecknats för **Andreas Bryngelsson** på Köpstadsö, samt
- att** i mantalslängden för år 1900 **Hans Petter Nilssons** arvingar antecknats som ägare till de 3 marker, som **Gustaf Nilsson** år 1845 övertagit. **Hans Petter Nilssons** arvingar har därefter i mantalslängderna varje år blivit antecknade för 3 marker.

Något fastebrev, som ytterligare styrkte **Nilssons** åtkomst, har vid efterforskningar i landsarkivet icke kunnat återfinnas.

Vid skiftet har befunnits, att den fasta egendom, som blivit föremål för lagfart utgöres av 106307/107520 mantal = 158 131/672 marker. Enligt medgivande av arvingarna, se [bilaga Q:5](#), kommer endast den del av **Nilssons** 3/160 mantal = 3 marker, som utgöres av resterande icke lagfarna 1213/107520 mantal = 1 541/672 marker, att bli föremål för anhållan om lagfart.

Med hjälp av bouppteckningar efter **Hans Petter Nilssons** söner och deras arvingar samt med hjälp av kyrkoböckerna har äganderätten till **Nilssons** egendom förts fram till hans nu levande avkomlingar.

I nedanstående redogörelse för dessa äro nu levandes namn understrukna. Då ej annat angives för att verifiera uppgifterna, hänföra sig dessa till bouppteckningen efter **Hans Petter Nilsson**.

1. Carl Hansson, son till **Hans Petter Nilsson**, gift med Anna Brita Börjesdotter, erhöill enligt arvsfiktet 1+1/2 mark.
- 1a. Börje Carlsson gift med Anna Cajsa Larsdotter, från fadern 1/2 mark.
- 1aa. Johanna Börjesdotter, gift med Johannes Matiasson, se **2ab**, 1/6 mark, avled den 27 januari 1938. Bouppteckningen upprättades den 19 juni 1938 och inregistrerades vid Askims, Hisings och Sävedals häradsrätt den 12 juli 1938, nr 5. Enligt bouppteckningen efterlämnade den avlidna såsom dödsbodelägare i äktenskapet med förut avlidne fiskaren Johannes Matiasson, födda barnen:
 - 1aaa. Axel Charles Johansson, Asperö, Brännövik. 1/18 från modern, 1/36 från Nelly Börjesdotter, se **1ab**, och 1/24 från fadern, se **2ab**, summa 1/8 mark, som reduceras till 1213/16128 mark = 1213/2580480 mantal.
 - 1aab. Klara Bernhardina Larsson, Asperö, Brännövik, född Johannedotter, gift med avlidne Albert Larsson. 1/18 från modern, 1/36 från Nelly Börjesdotter, 1/6 + 1/12 från Karl Börjesson, se **1ac**, samt 1/24 från fadern, se **2ab**, summa 3/8 mark, som reduceras till 1213/5376 mark = 1213/860160 mantal.
 - 1aac Avlidna dottern Matildas, född Johannedotter, i äktenskapet med även avlidne Gustaf Carlsson födda barnen:
 - 1aaca. Einar Justus Konstantin Karlsson. 1/36 från modern, 1/72 från Nelly Börjesdotter, se **1ab**, samt 1/48 från morfadern, se **2ab**, summa 1/16 mark, som reduceras till 1213/32256 mark=

1213/5160960 mantal. Einar Karlsson har genom gåvobrev, se [bilaga Q:6](#), överlåtit andelen till Gunhild Margareta Karlsson, Asperö, Brännövik.

- laacb. Gunhild Margareta Karlsson, Asperö, Brännövik, 1/36 från modern, 1/72 från Nelly Börjesdotter, se **1ab**, samt 1/48 från morfadern, se **2ab**, summa 1/16 mark, som reduceras till 1213/32256 mark = 1213/5160960 mantal.
- 1ab. Nelly Börjesdotter, 1/6 mark, avled den 9 maj 1940 ogift. Bouppteckning efter den avlidna upprättades den 25 augusti 1940 och blev den 3 september 1940, nr 26, inregistrerad vid Askims, Hisings och Sävedals häradsrätt. Hennes fasta egendom ärvdes av brodern Karl Börjesson, se **1ac**, och avlidna system Johanna Börjesdotter barn och barnbarn, se **1aaa**, **1asb**, **1aac**, **1aaca** och **1aacb**.
- 1ac. Karl Börjesson, 1/6 mark och 1/12 mark, se **1ab**, avled den 27 augusti 1940 ogift. Bouppteckning efter den avlidne upprättades den 16 februari 1941 och blev den 19 mars 1941, nr 176, inregistrerad vid Askims, Hisings och Sävedals häradsrätt. Enligt testamente upprättat den 18 augusti 1940 och till Askims, Hisings och Sävedals häradsrätt ingivet för bevakning den 7 januari 1941, § 5, skulle den avlidnes kvarlåtenskap tillfalla systerdottern Klara Bernhardina Larsson, se **1aab**.
- 1b. Johan Peter Carlsson, ½ mark, gift med Anna Cajsa Larsdotter. Bouppteckning efter Johan Peter Carlsson har icke kunnat återfinnas. Enligt uppgift i kyrkoböckerna utgjordes arvingarna av nedan nämnda.
- 1ba. Lars Johansson, 1/6 mark, gift med Maria Elisabet Johansdotter, avled den 22 januari 1940. Fru Johansson avled år 1951. Enligt bouppteckning efter Lars Johansson upprättad den 23

juni 1940 och inregistrerad vid Askims, Hisings och Sävedals häradsrätt den 9 juli 1940,

nr 17, utgjordes arvingarna av

- 1baa. Gustaf Julius Larsson, Asperö, Brännövik, 1/24 + 1/36, se **1bc**, summa 5/72 mark, som reduceras till 6065/145152 mark = 6065/23224320 mantal.
- 1bab. Gerda Leontina Norén, Asperö, Brännövik, se **1baa**, 6065/145152 mark = 6065/23224320 mantal. Genom gåvobrev, se **bilaga Q:7**, har andelen överförs på makarna Karl och Gerda Norén gemensamt.
- 1bac. Elin Linnea Andersson, född Larsson, Asperö, Brännövik, se **1baa**, 6065/145152 mark = 6065/23224320 enligt gåvobrev, se **bilaga Q:8**, har andelen överlåtits på Arne Andersson, Asperö, Brännövik.
- 1bad. Avlidna dottern Gusafva Josefina Magnusson, född Larsson, i äktenskapet med Karl Norén efterlevande son
- 1bada. Evert Gottfrid Lennart Magnusson, Haga Kyrkogata 17 A, Göteborg, se **1baa**, 6065/145152 mark = 6065/23224320 mantal.
- 1bb. Johanna Kristina Lorensen, gift med Anton Lorensen, båda avlidna, Johanna Kristina avled 22 januari 1943 och efterlämnade enligt bouppteckning upprättad 16 mars 1943 och inregistrerad vid Askims, Hisings och Sävedals häradsrätt den 30 mars 1943, nr 143, arvingarna
- 1bbb. Johan Lorensen, Koopmansgata 15, Göteborg V, 1/12 + 1/36 summa 1/9 mark enligt 1bba, reducerat till 1213/18144 mark = 1213/290340 mantal.
- 1bc. Anna Karolina Johansson, dog enligt uppgift ogift och barnlös. Någon bouppteckning har icke kunnat återfinnas. Hennes fasta egendom 1/6 mark ärvdes av syskonbarnen, se **1baa, 1bab, 1bac, 1bada, 1bba och 1bbb**.

- 1c. Helena Carlsdotter, $\frac{1}{2}$ mark, gift med Andreas Larsson.
- 1ca. Anna Lisa Andreasdotter, $\frac{1}{4}$ mark, gift med Carl Börjesson. Makarna dogo enligt uppgift barnlösa. Någon bouppteckning har icke kunnat återfinnas. Den fasta egendomen ärvdes av systemen och hennes efterkommande, se **1cb, 1cba – 1cbe**.
- 1cb. Olena Andersdotter $\frac{1}{4} + \frac{1}{4}$ mark, se 1ca, gift med Johannes Pettersson. Olena Andreasdotter avled 1938. Bouppteckning är icke upprättad. Enligt arvskifte efter Johannes Pettersson den 16/8 1900, se [bilaga Q:17](#), (bouppteckning efter Johannes Pettersson icke återfunnen) efterlämnade makarna barnen
- 1cba. Ida Johannesdotter, $\frac{1}{40} + \frac{1}{10}$ mark, se **1cbc**, gift med Karl August Andersson, **2cb** se denne.
- 1cbb. Oskar Pontus (Johannesson) Johansson, Asperö, Brännövik, $\frac{1}{40} + \frac{1}{10}$ mark, se **1cbc**, som reduceras till $\frac{1213}{16128}$ mark = $\frac{1213}{2580480}$ mantal. Gift med Sally Johansson, se **2ada**.
- 1cbc. Hilding Julius Johannesson, $\frac{1}{10}$ mark, dog enligt uppgift ogift och barnlös, varför fasta egendomen ärvdes av hans syskon, se **1cba, 1cbb, 1cbd och 1cbe**. Bouppteckning har enligt uppgift av Pontus Johansson icke blivit upprättad.
- 1cbd. Olga Amalia Larsson, född Johannesdotter, Asperö, Brännövik, $\frac{1}{10} + \frac{1}{40}$ mark, som reduceras till $\frac{1213}{16128}$ mark = $\frac{1213}{2580480}$ mantal. Gift med Gustaf Julius Larsson, se **1baa**.
- 1cbe. Johanna Paulina Andersson, född Johannesdotter, Asperö, Brännövik, $\frac{1}{10} + \frac{1}{40}$ mark, se **1cbc**, som reduceras till $\frac{1213}{16128}$ mark = $\frac{1213}{2580480}$ mantal.
2. Jon Hansson, gift med Petronella Persdotter, $1 + \frac{1}{2}$ mark.
- 2a. Katarina Jonsdotter, gift med Mattias Andersson, $\frac{1}{2}$ mark.

- 2aa. Anders Matiasson, gift med Anna Lisa Magnusdotter, 1/8 mark.
- 2aaa. Axel Birger Andersson, 1/16 mark, avled ogift den 10 maj 1929. Bouppteckning upprättades den 15 juni 1930 och inregistrerades den 15 juli 1930, nr 73, vid Askims, Västra och Östra Hisings samt Sävedals häradsrätt. Hans fasta egendom ärvdes sålunda av brodern
- 2aab. Karl Albert Andersson 1/16 + 1/16 mark, se 2aaa, avled den 27 augusti 1933. Enligt bouppteckning upprättad den 3 februari 1934 och inregistrerad den 13 februari 1934, nr 68, vid Askims, Västra och Östra Hisings samt Sävedals häradsrätt, utgjordes arvingarna av änkan Selma Andersson och barnen
- 2aaba. Bertil Andersson, Asperö, Brännövik, vilken genom ett den 22 augusti 1957 daterat gåvobrev, se [bilaga Q:10](#), även erhållit sina syskons, se **2aabb** och **2aabc**, ärvda egendom, summa 1/8 mark, som reduceras till 1213/16128 mark = 1213/2580480 mantal.
- 2aabb. Alexius Konstantin Andersson, se **2aaba**.
- 2aabc. Agda Signhild Konstantia Andersson, se **2aaba**.
- 2ab. Johannes Matiasson, 1/8 mark, gift med Johanna Börjesdotter, se **1aa**.
- 2aca. Charles Antin Karlsson, Asperö, Brännö, 5/16 mark, som reduceras till 6065/32256 mark = 6065/5160960 mantal.
- 2acb. Gustaf Antin Karlsson, Asperö, Brännövik, 5/16 mark, som reduceras till 6065/32256 mark = 6065/5160960 mantal.
- 2acb. Gustaf Antin Karlsson, Asperö, Brännövik, 5/16 mark, som reduceras till 6065/32256 mark 6065/5160960 mantal.
- 2ad. Nils Matiasson, 1/8 mark, gift med Anna Maria Andreasdotter, avled den 23 december 1941. Enligt bouppteckning upprättad

den 12 juli 1942 och inregistrerad vid Askims, Hisings och Sävédals häradsrätt den 11 augusti 1942, nr 25, utgjordes arvingarna av dottern

- 2ada. Sally Aurora Johansson, Asperö, Brännövik, gift med Pontus Johansson, se 1cbb, 1/8 mark, som reduceras till 1213/16128 mark = 1213/2581480 mantal. Genom gåvobrev, se [bilaga Q:11](#), hade andelen överförts på Pontus Johansson, Asperö, Brännövik.
- 2b. Brita Cajsa Jonsdotter, ½ mark, gift med Johannes Andersson å Synnerö i Lundby på Hisingen försålde sin andel enligt köpebrev den 18 mars 1913 till Carl Matiasson, **2ac**, se [bilaga Q:12](#).
- 2c. Helena Jonsdotter, ½ mark, gift med Anders Andreasson. Bouppteckning upprättades den 28 november 1918, och inregistrerades den 7 maj 1919 under nr 221 vid Askims, Västra och Östra Hisings samt Sävédals häradsrätt. Enligt denna upptogs som sterbhusdelägare barnen
- 2ca. Johan Henning Andersson, 1/8 mark, gift med Augusta Andersson, Asperö, Brännövik, avled den 30 september 1921. Bouppteckning upprättades den 14 juni 1922, och inregistrerades den 7 maj 1919 under nr 37 den 11 september 1922 vid Askims, Västra och Östra Hisings samt Sävédals häradsrätt. Sterbhusdelägarna utgjordes av änkan Augusta Andersson, systrarna Anna Betty Andersdotter och Amanda Josefina Falk samt brodern Carl August Andersson. Augusta Andersson lever och bor på Asperö, Brännövik. Av Johan Henning Andersson efterlämnade 1/8 mark påføres Augusta Andersson en fjärdedel = 1/32 mark reduceras till 1213/64512 mark = 1213/10321940 mantal och den avlidnes syskon, se **2cb**, **2cc** och **2cd** vardera 1/32 mark. Augusta Andersson har genom gåvobrev, se [bilaga Q:13](#), överlåtit sin andel till Karl Nilsson, Asperö, Brännövik.

- 2cb. Carl August Andersson, gift med Ida Olivia Johannesdotter, se **1cba**. Mannens ärvda egendom utgjordes av 1/8 mark samt 1/32 mark, se **2ca**, hustruns av 1/10 + 1/40 mark, d.v.s. tillsammans 9/32 mark. Ida Anderson avled före mannen. Enligt bouppteckning efter Carl August Andersson förrättad den 20 februari 1944 och inregistrerad vid Askims, Hisings och Sävedals häradsrätt den 14 mars 1944, nr 134 ½, utgjordes arvingarna av barnen
- 2cba. John Arne Holmfrid Andersson, Asperö, Brännövik, 9/128 mark, som reduceras till 1213/28672 mark = 1213/4587520 mantal.
- 2cbb. Olof Johannes Andersson, Bleket, 9/128 mark, som reduceras till 1213/28672 mark = 1213/4587520 mantal. Genom gåvobrev, se [bilaga Q:14](#), har Johannes Andersson överlåtit andelen till Helga Jacobsson, Paradisgatan 29 A, Göteborg C.
- 2cbc. Helga Ingeborg Jacobsson, Paradisgatan 29 A, Göteborg C, 9/128 mark, som reduceras till 1213/28672 mark = 1213/4587520 mantal.
- 2cbd. Anna Dagny Margareta Nilsson, Tollesby, Fagerfjäll, 9/128 mark, som reduceras till 1213/28672 mark = 1213/4587520 mantal. Genom gåvobrev, se [bilaga Q:15](#), har Anna Nilsson överlåtit andelen till Arne Andersson, Asperö, Brännövik.
- 2cc. Amanda Josefina Falk, 1/8 mark samt 1/32 mark, se **2ca**. Dödsboet efter fur Falk har förut lagfart å fast egendom. Dödsbodeläggarna utgöres enligt bouppteckning upprättad den 22 december 1949 och inregistrerad vid Askims, Hisings och Sävedals Häradsrätt den 9 januari 1950, § 76, av Elin Olsson, Fjällgatan 39, Göteborg V, Svea Eriksson, Amiralitetsgatan 24 N, Göteborg V, Karin Hilmersson, Tunge, Kode, Karl Vilhelm Falk, Eldaregatan 16, Göteborg C, Fritz Falk, Seglaregatan 8, Göteborg V samt Bror Falk, Vattugatan 2, Göteborg V. Envar

av dödsbodelägarna ärver 5/192 mark, vilket reduceras till 6065/387072 mark = 6065/61931520 mantal.

- 2cd. Anna Betty Andersdotter, 1/8 mark samt 1/32 mark, se **2ca**, gift med Sven Henning Johansson, avled den 23 maj 1943 och efterlämnade som dödsbodelägare enligt bouppteckning förrättad den 17 oktober 1943 och inregistrerad vid Askims, Hisings och Sävedals häradsrätt den 2 november 1943, nr 114,
- 2cda. Hanna Johansson, Seglaregatan 8, Göteborg V, 5/64 mark, som reduceras till 6065/129024 mark = 6065/20643840 mantal.
- 2cdb. Justina Karlsson, Asperö, Brännövik, gift med Charles Antin Karlsson, se **2aca**, 5/64 mark, som reduceras till 6065/129024 mark = 6065/20643840 mantal. Genom gåvobrev, se [bilaga Q:16](#), har Justina Karlsson överfört sin andel på maken Charles Antin Karlsson, Asperö, Brännövik.

Som ovan nämnts ha i samband med äganderättsutredningen åtskilliga överlåtelser av fast egendom ägt rum för att samla äganderätterna på så få händer som möjligt.

Ävenså har lantmätaren varit behjälplig vid upprättande av bouppteckningen och arvskiten samt vid anhållan om lagfarter, för att få dessa senare så aktuella som möjligt.

De överlåtelser, som icke beröra den särskilda äganderättsutredningen efter ovan nämnda **Hans Petter Nilsson** ha bilagts såsom bilagorna Q:19 – Q:61. ([bilaga Q19 – Q61](#)).

Göteborg i september 1958.

På tjänstens vägnar:

Hans Brämberg
/Hans Brämberg/

Lantmätare

Äganderättsförteckning

Namn	Marker	Summa	%	Lagfart	Rum
Andersson, Arne	7/32			5/4 1944	811
	1+42353/145152			23/4 1958	466 ba
	1/4			30/4 1958	503 g
	7/32			30/4 1958	503 da
	1213/28672				
	1213/28672	2+74197/1161216	1,28993	16/4 1958	433 a-d
Andersson, Bertil	6253/16128			30/4 1958	503 e
	189/192	1+6001/16128	0,85755	30/4 1958	503 f
Andersson, Hugo	1/4	1/4	0,15625	17/9 1952	1868
Andersson, Johan	1/2			6/4 1938	731
	201419/282240	1+60299/282240	0,75853	7/5 1958	518
Andersson, Johanna	1/6			18/2 1930	189
	1/2			8/4 1930	457
	1213/16128	11965/16128	0,46367	16/4 1958	433 a-d
Andersson, Torsten och Malmström, Torsten	1/4	1/4	0,15625	29/10 1958	1368 c
Asperö municipalsamhälle	1	1	0,62500	9/2 1926	230
Betelförsamlingen Brännö-Asperö	1/4			8/4 1936	571
	65/96	89/96	0,57943	21/11 1945	2894
Börjesson, Gustaf	835/1344	835/1344	0,38830	4/4 1945	803
Carlsson, Anna C.E.	1	1	0,62500	13/4 1926	574

Namn	Marker	Summa	%	Lagfart	Rum
Carlsson, Anna Johansson, Jenny L.	5/24			31/1 1934	186
	2/7			13/4 1926	541
	127/168			31/1 1934	193
	5/24			31/1 1934	187
	2/7			13/4 1926	542
	127/168	2+1/2	1,56250	31/1 1934	194
Karlsson, Antin	1+5/7			15/6 1949	1237
	1+11/224			28/2 1940	336
	6065/32256	2+30689/32256	1,84464	16/4 1958	433 a-d
Karlsson, Artur	120569/282240			16/12 1930	536
	55/192			23/8 1950	1672
Johansson, Berta	120569/282240			16/12 1930	538
	55/192	1+60299/141120	0,89206	23/8 1950	1674
Carlsson, Arvid	1/2	1/2	0,31250	18/3 1930	322
Carlsson, Bertil	1/4			25/10 1933	1907
	1/2			12/1 1949	59
	1			12/1 1949	62
	1/12	1+5/6	1,14583	12/1 1949	63
Carlsson, Botvid	120569/282240			16/12 1930	535
	35/48			20/11 1946	3186
	55/192			23/8 1950	1670
	1/4	1+195539/282240	1,05801	11/5 1949	978
Carlsson, Charles	1+31/224			28/2 1940	335
	1+5/8			8/5 1940	701
	6065/32256			16/4 1958	433 a-d
	1+77297/129024	4+71029/129024	2,84407	22/10 1958	1320 c

Namn	Marker	Summa	%	Lagfart	Rum
Carlsson, Elsa dödsbo	1/4			14/5 1958	571
	693/1280	1013/1280	0,49463	10/9 1958	1109 c
Carlsson, Gerda	5+40169/40320	5+40169/40320	3,74766	14/6 1944	1471
Carlsson, Gertie	1/2			26/3 1958	334
	1/2	1	0,62500	26/3 1958	335
Karlsson, Gottfrid	1/2			18/1 1927	113
	1			14/4 1943	719
	1+3/7			8/12 1948	2827
	55/192			23/8 1950	1671
	1/4	3+625/1344	2,16564	21/5 1958	601
Karlsson, Gunhild	11/32			19/8 1930	180
	5/18			15/11 1939	2595
	63/64			30/10 1940	1679
	1/18			12/5 1943	892
	1213/32256			16/4 1958	433 e
	1213/32256			16/4 1958	433 a-d
	5/4	2+15913/16128	1,86667	21/5 1958	603
Karlsson, Johan	127/168			31/1 1934	190
	5/24			31/1 1934	184
	2/7	1+1/4	0,78125	13/4 1926	538
Karlsson, Lars-Erik	7/36	7/36	0,12153	21/5 1958	604
Karlsson, Lennart	3/8	3/8	0,23438	3/9 1958	1058 d
Karlsson, Oskar	120569/282240			16/12 1930	534
	55/192			23/8 1950	1569
	3/8	1+25019/282240	0,68040	3/9 1958	1068 f

Namn	Marker	Summa	%	Lagfart	Rum
Corneliusson, Brita	1/4			3/3 1931	259
	1			19/6 1946	1681
	1/2			6/8 1947	1905
	1/4			16/6 1948	1417
	1/6	2+1/6	1,35417	7/5 1958	520
Corneliusson, Fritz o Brita	1/3	1/3	0,20833	19/6 1957	772
Danielsson, Elvy	1/3	1/3	0,20833	10/9 1958	1109 b
Falk, Bror, Fritz o Karl	3 x 6065/387072			16/4 1958	433 a-d
	7/16	62513/129024	0,30282	7/5 1958	521
Hansson, Anna	11/96			4/4 1945	804
	5/24+1/6+1/4			14/5 1958	567
	3/32	5/6	0,52083	14/5 1958	568
Hansson, Eskil	55/168			1/11 1950	2208
	2/7			24/9 1958	1182 a
	2/7	151/168	0,56175	24/9 1958	1182 b
Hansson, A.J. Hedvig	5/24			12/8 1936	1425
	1/6			12/1 1932	14
Hansson, Nils	5/24			12/8 1936	1423
	1/6	3/4	0,46875	12/1 1932	11
Hansson, Hulda	11/24			8/12 1948	2801
	1	1+11/24	0,91146	8/12 1948	2802
Hansson, Svea	19/70	19/70	0,16964	16/8 1944	2039
Hellström, Sture	3/4	3/4	0,46875	8/7 1953	1128

Namn	Marker	Summa	%	Lagfart	Rum
Jacobsson, Helga	7/32			5/4 1944	813
	1/4			30/4 1958	503 g
	7/32				
	1213/28672			30/4 1958	503 d
	1213/28672	11069/14336	0,48257	16/4 1958	433 a-d
Janocha, Bertil	1/2	1/2	0,31250	30/4 1958	459
Johannesson, Helge och	1/2	1/2	0,31250	31/8 1955	946
Nilsson, Knut					
Johansson, Alexandra	1/2	1/2	0,31250	27/3 1940	526
Johansson, Axel	11/16			19/8 1930	177
	5/9			15/11 1939	2592
	1/9			12/5 1943	889
	1213/16128			16/4 1958	433 a-d
	1+19/72	2+3727/5376	1,68329	14/5 1958	570
Johansson, Hanna	53/96			16/7 1929	91
	2+3/16			17/11 1943	2169
	6065/129024	2+101489/129024	1,74162	16/4 1958	466 a-d
Johansson, Henry	1	1	0,62500	26/11 1941	1947
Johansson, Karin	3/8	3/8	0,23438	27/9 1933	1243
Johansson, Karl	1/2	1/2	0,31250	20/9 1933	1210
Johansson, Pontus	1/4			31/8 1926	1
	1/4			28/2 1928	244
	1/2			27/1 1937	185
	10285/16128			23/4 1958	456 da
	1213/16128	1+5749/8064	1,07058	16/4 1958	433 a-d

Namn	Marker	Summa	%	Lagfart	Rum
Karlsson se Carlsson					
Korneliusson, John	19/70			7/7 1954	1056
	19/70			7/7 1954	1057
	19/70			7/7 1954	1058
	19/70	1+3/35	0,67857	7/7 1954	1059
Larsson, Dagmar	1+1/72			18/11 1924	391
	2+1/2	3+37/72	2,19618	22/1 1958	68
Larsson, Elisabet	67/72			1/7 1924	12
	1/3	1+19/72	0,78993	13/4 1926	525
Larsson, Gunnar	7+87719/161280	7+87719/161280	4,71491	26/5 1954	820
Larsson, Gustaf	1			24/7 1940	1084
	1/4			23/4 1952	798
	6065/145152	1+42353/145152	0,80736	16/4 1958	433 a-d
Larsson, Harry	1+25/144	1+25/144	0,73351	28/5 1958	624
Larsson, John	1	1	0,62500	21/12 1949	2582
Larsson, Klara B.	1+79/144			28/7 1943	1381
	1213/5376	1+12487/16128	1,10890	16/4 1958	433 a-d
Larsson, Klara J.	1+67/72	1+67/72	1,20660	25/10 1944	2831
Larsson, Knut Gunnar	1	1	0,62500	21/12 1949	2581
Larsson, Linus	1	1	0,62500	21/12 1949	2579
Larsson, Margit	139/144			2/4 1941	568
	3+8/21	4+349/1008	2,71639	3/9 1958	1068 b

Namn	Marker	Summa	%	Lagfart	Rum
Larsson, Olga	1/2			27/1 1937	184
	1213/16128			16/4 1958	433 a-d
	1/3	14653/16128	0,56784	17/9 1958	1141 d
Larsson, Stig	3/4	3/4	0,46875	26/5 1954	821
Lindfors, Margot	1+1/2	1+1/2	0,93750	5/3 1952	435
Lorensson, Albert	1/3			13/5 1930	620
	1			15/2 1927	260
	1/16			13/2 1946	452
	1213/18144	1+8395/18144	0,91418	16/4 1958	433 a-d
Lorentsson, Johan	63/128			2/10 1935	1716
	1/3			2/6 1943	1075
	1/16			13/2 1946	453
	3/4			28/5 1958	626
	1213/18144	1+51157/72576	1,06555	16/4 1958	433 a-d
Magnusson, Evert	1			24/7 1940	1083
	6065/145152	1+6065/145152	0,65111	16/4 1958	433 a-d
Mattsson, Astrid	1/2			6/4 1938	732
	1/6			27/3 1940	528
	1/6	5/6	0,52083	22/1 1947	188
Nilsson, Alma	1/2			30/6 1925	22
	7/12			28/8 1940	1250
	1/6	1+1/4	0,78125	3/9 1958	1068 a
Nilsson, Berta	3+3169/5760	3+3169/5760	2,21884	6/3 1940	370
Nilsson, Eleonora dödsbo	1+3/4	1+3/4	1,09375	10/9 1958	1109 d

Namn	Marker	Summa	%	Lagfart	Rum
Nilsson, Ivar	2/7			28/5 1958	628
	2/7			13/8 1958	954
	1/16	71/112	0,39620		
Nilsson, Johannes dödsbo	3			17/9 1958	1141 A
	1/4	3+1/4	2,03125	17/9 1958	1141 B
Nilsson, Karl	1/2			30/6 1925	21
	7/12			28/8 1940	1249
	1			15/7 1942	1225
	1/6			12/1 1949	57
	1/3			23/2 1949	404
	1213/64512			23/4 1958	466 e
	2+12679/161280	4+219583/322560	2,92547	13/8 1958	956
Nilsson, Sven	5/12	5/12	0,26042	28/8 1940	1248
Nilsson, Teresia	1	1	0,62500	10/3 1925	356
Norén, Gerda o Karl	1			28/9 1926	140
	1/2			23/4 1958	466 ab
	6065/145152	1+78641/145152	0,96361	23/4 1958	466 ab
Olausson, Nanny	1	1	0,62500	12/5 1943	925
Olofsson, Berta	3+12679/80640	3+12679/80640	1,97327	13/1 1954	32
Olofsson, Elof	1+1/2	1+1/2	0,93750	21/3 1951	618
Olofsson, Erik o Folke o Ester	4+11/24			1/10 1958	1206
	1+67/72	6+7/18	3,99306	29/10 1958	1368 a
Olofsson, Malin dödsbo	3+18089/40320	3+18089/40320	2,15540	8/10 1958	1245

Namn	Marker	Summa	%	Lagfart	Rum
Olsson, Elin, Eriksson, Svea och Hilmersson, Karin	3 x 6065/387072 7/16	62513/129024	0,30282	16/4 1958 7/5 1958	433 a-d 522
Olsson, Klara	359/1344 1+45/224	1+629/1344	0,91751	3/2 1937 25/6 1930	224 3
Olsson, Olivia dödsbo	2+38249/40320	2+38249/40320	1,84290	9/4 1958	396
Oresten, Helge o Gunhild	1/2	1/2	0,31250	3/9 1958	1068 c
Pettersson, Arvida	120569/282240 55/192 213/1280 53/640	543517/564480	0,60180	16/12 1930 23/8 1950 29/10 1958 22/10 1958	540 1676 1368 b 1320 a
Pettersson, Evert	1 2/21	1+2/21	0,68452	13/8 1958	958
				E. Pettersson delägare i Axel K. Petterssons dödsbo, vilket beviljats lagfart å 2/7 den 21/11 1956, nr 1392. Arvskifte upprättat enl. vilket den fasta egendomen skall med 1/3 vardera = 2/21 tillskiftas bröderna Evert, Torsten och Vilhelm Pettersson.	
Pettersson, Gösta dödsbo	1/2 7/16	15/16	0,58594		
Pettersson, Harry	18089/40320 1/2	38249/40320	0,59290	26/9 1945 20/8 1947	2306 1994
Pettersson, Johan dödsbo	1/2	1/2	0,31250	10/9 1958	1109 a
Pettersson, Knut	2/7	2/7	0,17857	26/2 1936	328

Namn	Marker	Summa	%	Lagfart	Rum
Pettersson, Olof och Rut	2/3			5/6 1957	725
	1/3				
	1	2	1,25000	20/8 1958	992 a
Pettersson, Torsten	2/21	2/21	0,05952	Delägare i Axel K. Petterssons dödsbo. Se Pettersson, Evert.	
Pettersson, Vilhelm	2/21	2/21	0,05952	Delägare i Axel K. Petterssons dödsbo. Se Pettersson, Evert.	
Rehder, Ester Sara	1/2			11/2 1942	254
	1/2			30/5 1951	1029
	5/18	1+5/18	0,79862	20/8 1958	992 b
Samuelsson, Arnold	1/2	1/2	0,31250	5/11 1958	1382
Styrsö kommun	3/4			27/8 1958	992 e
	3/4	1+1/2	0,93750	27/8 1958	999 a
Svensson, Harry	2+63/64			20/8 1958	992 d
	2	4+63/64	3,11524	20/8 1958	992 c
Svensson, Majken	1	1	0,62500	8/12 1948	2800
Öberg, Alfred	1+1/72	1+1/72	0,63369	18/11 1924	387
Öberg, Andrietta	1+124489/282240			29/9 1931	164
	55/192	1+205339/282240	1,07972	23/8 1950	1673
Öberg, Hanna	1+1/4			23/3 1949	669
	1			11/8 1931	112
	1/72	2+19/72	1,41493	27/8 1958	1012 a

Namn	Marker	Summa	%	Lagfart	Rum
Öberg, Judit	1+2/9	1+2/9	0,76389	26/10 1949	2212
Öberg, Solveig	1			27/8 1958	1022 j
	5/6	1+5/6	1,14583	27/8 1958	1019 a
	Summa:	160	100,00000		
Efterkontroll	Summa:	156,25865	97,66162 %		
Diff:		3,74140	2,33841 %		

Detta skulle innebära att Asperö 1⁵ inte är med, men enligt utredningen omfattar lägenheten Asperö 1⁵, 1,80506 marker. Det ger en skillnad på 1,93634 marker!

Enligt här gjorda beräkningar av lantmätaren borde Asperö 1⁵ erhålla 3,74140 marker eftersom det är skillnaden mellan 160 marker och de här redovisade 156,25865 markerna. Se [bil. Q5](#).

Inom skifteslaget belägna lägenheten Asperö 1⁵ äges enligt fastighetsboken av dödsboet efter Axel K. Pettersson enligt vilande lagfart den 21/11 1956, nr 1392.

Lägenheten har genom arvsifte, se [bilaga Q:50](#) samt genom köpehandling, se [bilaga Q:51](#), uppdelats mellan dödsbodelägarna sålunda att Evert Pettersson erhållit 1/3, Torsten Pettersson 7/18 samt Vilhelm Pettersson 5/18 av lägenheten.

Göteborg den 6 december 1958.

På tjänstens vägnar:

Hans Brämberg
/Hans Brämberg/

Lantmätare.

20

Bilaga Q:1.

[Åter till sid 259](#)

Nº 117.

År 1893 den 8 september förrättades af undertecknade, enligt anmodan, laga Bouppteckning på Asperö i Styrö församling efter Fiskaren **Hans Peter Nilsson** (**Hans Petter Nilsson**) därstädes, Hvilken vid sin död den 31 januari 1846 efterlemnade följande sterbhusdelägare:

- 1^o) Sonen Carl Hansson, afliden, hade i äktenskap med jemväl
aflidna Anna Britta Börjesdotter, barnen:
- a) Sonen Börje Carlsson, afliden, hade i äktenskap med Anna Cajsa
Larsdotter, barnen:
- a.a.) Dottern Johanna Börjesdotter, gift med Fiskaren
Johannes Mathiasson på Asperö,
- b.b.) Dottern Nelly Börjesdotter på Asperö och
- c.c.) Sonen Carl Börjesson på Asperö
- b) Sonen Johan Peter Carlsson på Asperö och
- c) Dottern Helena Carlsdotter, afliden, hade i äktenskap med jemväl
aflidne Andreas Larsson å Asperö, barnen:
- a.a.) Dottern Lisa Andreasdotter, gift med Fiskaren
Carl Börjesson på Asperö, och
- Dottern Olena Andersdotter, gift med Fiskaren
Johannes Pettersson på Asperö.
- 2^o) Sonen Jon Hansson, afliden, hade, i äktenskap med jem-
väl aflidna Petronella Persdotter, barnen:
- a) Dottern Katarina Jonsdotter, afliden, hade, i äktenskap
med Fiskaren Mathias Andersson på Asperö,
barnen:
- a.a.) Sonen Anders Mathiasson, afliden, hade, i äkten-

- skap med Anna Lisa Magnusdotter, barnen,
- a.a.a.) Sonen Carl Albert Andersson, född den 7 augusti 1884 och
 - b.b.b.) Sonen Axel Birger Andersson född den 19 juni 1887
 - b.b.) Sonen Johannes Mathiasson på Asperö,
 - c.c.) Sonen Carl Mathiasson på Asperö och
 - d.d.) Sonen Nils Mathiasson på Asperö
 - b) Dottern Britta Cajsa Jonsdotter, gift med Fiskaren Johannes Andersson å Synnerö i Lundby på Hisingen, och
 - c) Dottern Enkan Helena Jonsdotter på Asperö; och
 - 3^e) Dottern Ingrid Hansdotter, afliden, hade, i äktenskap med jemväl afliden Lars Börjesson på Asperö, barnen:
 - a) Dottern Enkan Anna Cajsa Larsdotter på Asperö
 - b) Dottern Christina Larsdotter, gift med Fiskaren Johan Peter Carlsson på Asperö
 - c) Dottern Anna Larsdotter gift med Fiskaren Anders Olsson på Asperö
 - d) Sonen Börje Larsson på Asperö och
 - e) Sonen Anders Larsson, afliden, hade, i äktenskap med Anna Cajsa Andreasdotter, barnen:
 - a.a.) Sonen Johan Ludvig Andersson född 17 Maj 1876 och
 - b.b.) Dottern Alma Olivia Andersdotter född den 7 Februari 1878.

Af sterbhusdelägarne äro endast Carl Albert Andersson, Axel Birger Andersson, Johan Ludvig Andersson och Alma Olivia Andersdotter bemyndiga; för de två förstnämnde är Fiskaren August Carlsson på Donsö förmyndare, och för de två senare är, enligt Herr Domhafvandens förordnande den 5 dennes, Fiskaren Mathias

Andersson på Asperö god man.

Boet uppgafs under edsförpliktelse, sådant det nu befanns, af ofvannämnde Carl Mathiasson, dervid uppteckning och värdering skedde sålunda:

<u>Fast egendom.</u>	<u>Kr.</u>	<u>öre</u>	<u>Kr</u>	<u>öre</u>
1/80 ^{dels} mantal eller 2 marker smörräntejord i hemmanet Asperö, som den aflidne den 8 April 1843 borföropantade på 49 års tid till Mästerlotsen Gustaf Nilsson på Brännö mot panteskilling af 151 Riksdaler, i värde	400			
1/160 ^{dels} mantal eller 1 mark smörräntejord i hemmanet Asperö, som den aflidne den 1 Juni 1844 borföropantade på 49 års tid till Mästerlotsen Gustaf Nilsson på Brännö mot en panteskilling av 75 Riksdaler 24 skilling, i värde	200		600	
Summa tillgångar			600	

Skulder.

Till förutnämnde Jon Hanssons arfvingar för den aflidnes – Hans Peter Nilsson (**Hans Petter Nilsson**) – vård och försörjning under hans tre sista år á 75 öre per dag

821 25

Till förutnämnde Carl Mathiasson för bemålde pantskillingars förskotterande den 4 sistl. Juli för här antecknade 3 marker smörräntejord i hemmanet Asperö

226 50

Till samme Carl Mathiasson 2 2/15 månaders

	Kr. öre	Kr. öre
ränta å beloppet 226,50 kr. till denda dag å 6 %	2 42	
till förutnämnde Jon Hanssons arfvingar för begravningskostnader	25	
till förutnämnde Jon Hanssons kostnader vid pantjordens lösen 15 kronor, bouppteckningskostnader 20 kr.	35	1.110 17
Skulderna överstiga alltså tillgångarna med		510. 17

Att detta bo rätteligen uppgifvits sådant det nu befinnes och att intet med vetskap och vilja utelemnats eller fördolts, betygar under edlig förpliktelse, Carl Mathijasson

Denna förrättning godkännes.

Mathias Andersson (för Carl och Axel Anders söner m.h.o.p.) Nils Mathiasson

Johanna Andreasson
m.h.o.p.

Helena Jonsdotter
m.h.o.p.

August Carlsson
m.h.o.p.

Att alla öfrige sterbhusdelegarne, ehuru vederbörligen kallade till denna förrättning, icke härvid infunnit sig, betyga:

B. Magnusson
m.h.o.p.

Johannes Karlsson

Sålunda efter uppgift noga antecknad och värderadt,
betyga:

Joannes Karlsson

J. O. Dahlin

Boupptecknings- och värderingsmän.

Rätt afskrifvet från den i Askims, Vestra och Östra Hisings samt Säfvedals häradsrätts arkiv förvarade hufvudbouppteckningen; betygar

ex officio

Chr.S. Hessle

Bestyrkes å tjänstens vägnar:
Lars Brämberg
Lars Brämberg

Avskrift.

Utdrag af domboken, hållen vid fjerde allmänna sammanträdet af lagtima vårtinget med Askims, Vestra och Östra Hisings samt Säfvedals härad i Göteborg den 10 april 1895.

”Till Mäster Lotsen **Gustaf Nilsson** på Brännö lemna undertecknad 2^{de} marker Smörräntejord i kronoskatte Hemmanet Asperö, Beläget uti Askims härad Styrso Pastorat uti underpant för en af mig bekommen ackorderad förpantningssumma Etthundrade Femtio En (151) Rm. R.G.S; Hvarföre jag afhänder mig förberörde 2^{de} marker smörräntejord på Asperö till bemälte Lotsen **Gustaf Nilsson** på Brännö att nytta och bruka som sin välfångna ägendom uti 49 år; Då det åligger Lotsen **Gustaf Nilsson** att årligen utgöra Hemmansdelens onera.

Ock då förpantningsåren är till ända lupne; återlemnas egendomen, då **Gustaf Nilsson**, eller dess rättsinnehafvare erhåller ofvanstående förpantnings summa Som härmed i nedanskrifnes närvaro är öfverenskommet Som försäkras af Brännö den 8^{de} April 1843.

Hans Peter Nilsson (**Hans Petter Nilsson**) på Asperö med hand om Pennan.
Som vittnen: F. U. Lundbom. Cornelius Olofsson.

Denna dag har omstående förpantningssumma Ett hundra femtioen kronor blifvit af fiskaren **Carl Mathiasson** å Asperö erlagd och qvitteras härmed, hvarjemte omstående förpantningsjord Två marker jord i hemmanet Asperö till honom öfverlemnats.

Brännö den 4 Juli 1893

L. Gustavsson

N. Gustavsson

Bevittnas: J. O. Dahlin Alfred Andersson

”Till Mäster Lotsen **Gustaf Nilsson** på Brännö, lemnar undertecknad En mark Smörräntejord i krono Skatte Hemmanet Asperö. Beläget uti Askims härad Styrso Pastorat uti underpant för en af mig bekommen ackorderad förpantningssumma 75 Rm. 24^{de} R.G.S., Hvarföre jag afhänder mig förberörde En Mark Smörräntejord på Asperö till bemälte Lotsen **Gustaf Nilsson** på Brännö, att nyttja och bruka som sin välfångne ägendom uti 49 år. Då det åligger Lotsen **Gustaf Nilsson** att årligen utgöra Hemmansdelens onera, Ock då förpantningsåren är till ända lupna återlemnas ägendomen, då **Gustaf Nilsson** eller dess rättsinnehafvare erholler ofvanstående förpantningssumma.

Som härmed i nedan skrifnes närvaro är öfverenskommit.

Som försäkras af Brännö den 1^{ste} Junie 1844.

Hans Petter Nilsson
Asperö Hand om Pennan.

Som vittnen

F. U. Lundbom

Cornelius Olsson
Hand om Pennan

Denna dag har ofvanstående belopp 75 kronor 50 öre blifvit af fiskaren **Carl Mathiasson** å Asperö erlagt och qvitteras härmed hvar jemte ofvannämnde En mark jord i hemmanet Asperö till honom öfverlemnats.

Brännö den 4 Juli 1893.

L. Gustafsson

N. Gustafsson

Bevittnas:

J. O. Dahlin

Alfred Andersson”

Bestyrkes å tjänstens vägnar:
Lars Brämberg
lantmätare

Bilaga Q:3.

[Åter](#) till sid 259

Utdrag af domboken, hållen vid fjerde allmänna sammanträdet af lagtima vårtinget med Askims, Västra och Östra Hisings samt Säfvedals härad i Göteborg den 28 oktober 1895.

Utslag.

Enär i målet är upplyst, att sedan **Hans Peter Nilsson** (**Hans Petter Nilsson**) till mästerlotsen **Gustaf Nilsson** pantsatt dels genom afhandling den 8 april 1843 på fyrationio år två marker jord i hemmanet Asperö mot en panteskilling af ett hundra femtioen riksdaler riksgäld och dels genom afhandling den 1 Juni 1844 likaledes på fyrationio år en mark jord i berörda hemman mot en panteskilling af sjuttiofem riksdaler 24[⁄] riksgäld, s^{den} den 4 Juli 1893 genom erläggande af sagde panteskillingar inlöst nämnde hemmansdelar, alltså och då redan före målets instämning tiden för jordens återlösande inträdt; pröfvar häradsrätten rättvist ålägga s^{den} att till k^{ne} så som arfvingar efter numera aflidne **Hans Peter Nilsson** (**Hans Petter Nilsson**) den 14 mars nästa år afträda så stor del af hemmansdelarna, som enligt i behörig ordning upprättadt arfskifte på deras arfslotter belöper mot det att k^{ne} till s^{ne} erlägger motsvarande andel af panteskillingarne; hwaremot k^{nes} yrkande om ersättning för jordens mistning lemnas utan afseende.

-

Som ofvan

På Häradsrättens vägnar:

Chr. L. Hessle

Bestyrkes å tjänstens vägnar:
Lars Bränneberg
Lantmästare

Avskrift.

Bilaga Q:4.

[Åter](#) till sid 260

Instrument öfver Arfskifte efter fiskaren **Hans Petter Nilsson** från Asperö, afliden den 31 Januari 1846, upprättad år 1910.

Fiskarena **Carl Mattiasson, Johan Hemming Andersson** å Asperö med flere hade till Askims, Västra och Östra Hisings samt Säfvedals häradsrätt instämt fiskaren **Johannes Mathiasson** med flere å Asperö med yrkande att häradsrätten måtte förelägga arfvingarne efter fiskaren **Hans Petter Nilsson** tid och ort för skifte samt utse skiftesmän.

I anledning häraf hade häradsrätten den 7 Juni 1910 utsatt skifte i boet att förrättas å Kronoläsmanskontoret å Styrso Måndagen den 4 Juli 1910 kl. half tolf förmiddagen och förordnat undertecknade extra ordinarie hovrättsnotarien S. Elfving och Skolläraren J. O. Dahlin till skiftesmän.

Å utsatt tid och ort infunno sig fördenskull förrättningsmännen, samt åtskillige arfvingar eller ombud för dem såsom här nedan närmare skall antecknas.

Till grund för skiftet företes bestyrkt afskrift af bouppteckning, år 1893 den 8 september förrättad efter bemälte **Hans Petter Nilsson**, upptagande såsom tillgång tre marker smörräntejord i hemmanet Asperö, som den aflidne under år 1843 och 1844 bortförpantat till mäterlotsen **Gustaf Nilsson** å Brännö på 49 års tid.

Af bouppteckningen och eljest erhållne uppgifter framgår och lemnas af samtliga närvarande obestriddt att **Hans Petter Nilssons** nu lefvande arfvingar äro:

1.	Johanna Börjesdotter (g.m. Joh ^s Mattiasson)	}	barn av Börje Carlsson (g.m. Cajsa Larsdot- ter).	}	
2.	Carl Börjesson d.y.				
3.	Nelly Börjesdotter				
4.	Lars Joansson	}	barn av Johan Petter Carls- son (i äkten- skap med Chris- Stina Larsdotter).	}	barn av arflåtarens son Carl Hansson
5.	Anna Carolina Joh ^s - dotter				
6.	Joh ^a Christina Joh ^s dotter (g.m. Anton Lorentsson)				
7.	Lisa andreasdotter (gift med Carl Bör- jesson d.ä.	}	barn af Helena Carlsdotter (i gifter med And- reas Larsson)	}	
8.	Olena Andreasdotter				
9.	Carl Albert	} söner till Anders Mat- hiasson	söner till Catarina Jons dotter (i gif- te med Mathias Andersson	}	
10.	Axel Birger Andersson				
11.	Johannes Matiasson				
12.	Carl Mathiasson	}	Britta Cajsa Jonsdotter (änka efter Joh ^s Anders- son)	}	döttrar af arflåtarens son Jon Hans- son
13.	Nils Mathiasson				
14.					
15.	Johan Henning Andersson	}	barn af Hele- na Jonsdotter (i gifte med Anders And- reasson)	}	
16.	Anna Betty Andersdotter				
17.	Amanda Josefina Falk				
18.	Carl Aug. Anderson	}	Cajsa Lars- dotter (mo- der till 1-3)	}	
19.					
20.	Lars Johansson (=4)	}	barn af Chris- tina Larsdot- ter (g.m. J.P.	}	barn af ar- flåtarens dot- ter Ingrid Hans- Carlsson dotter (i gifte med Lars Börjesson)
21.	Anna Carolina (=5)				
22.	Johanna Christina (=6)				

23.	Cornelius Andersson	}	barn af Anna Larsdotter (i gif- te med Anders Olsson)	}	barn af arf- låtarens dot- ter Ingrid Hans- dotter (i gifte med Lars Börjesson)
24.	Olivia Andersdotter				
25.	Johanna Andersdotter				
26.	Anna Paulina Anders- dotter				
27.	Johan Ludvig Anders- dotter	}	barn af Anders Larsson		
28.	Alma Olivia Anders- dotter				

Personligen tillstädes äro Johannes Mathiasson (11) biträdd af Kronolänsmannen Erik Gedda, Nelly Börjesdotter (3) Carl Mathiasson (12) Britta Cajsa Jonsdotter (14) Johan Henning Andersson (15).

Advokaten Sam. de Maré i Göteborg inställde sig på grund af behörige fullmakter, såsom ombud för följande arfvingar:

Lars Johansson (4/20)	Anna Carolina (5/21)	Johanna Christina (6/22)
Johans döttrar,	Olena Andreasdotter (8)	Carl Albert Andersson (9)
Axel Birger Andersson (10)	Nils Mathiasson (13)	Anna Betty Andersdotter (16)
Carl August Andersson (18)	Cornelius Andersson (23)	Olivia Andersdotter (24)
Johanna Andersdotter (25)	Anna Paulina Andersdotter (26)	Johan Ludvig Andersson (27)
Alma Olivia Andersdotter (28)	Amanda Josefina "Andersson" Falk (17).	

Såsom ombud för arfvingarne efter Jon Hansson yrkade advokaten de Maré att desse skulle utom lott och skifte ur boet tillerkännas två marker jord enär dennes syskon Carl och Ingrid af fadren erhållit hvardera två marker jord såsom hemföljd och företer till bevis härom ett af häradsskrifvaren i Göteborg fögderi den 6 februari 1909 utfärdadt intyg af innehåll att Carl Hansson och Lars Börjesson (gift med Ingrid Hansdotter) för år 1826 mantalsskrifvits för hvardera 2 marker jord,

till hvilka **Hans Petter Nilsson** förut stått såsom ägare.

För övrigt var det ostridigt mellan alla närvarande att skiftet skulle afse de tre marker jord som finnas i bouppteckningen upptagna äfvensom följande deruti intagne skulder:

Den löseskilling, som den 4 juli 1893 utgifvits till lösen för de förpantade jorden och bestridts af Carl Mathiasson och änkan Anna Cajsa Larsdotter med hälften hvardera.

	Kr.	226:50
Bouppteckningskostnad medmera	Kr.	35:-
Härtill lägges arfskifteskostnad	Kr.	60:-
	<hr/>	
Summa	Kr.	321:50

Mellan alla närvarande var ostridigt att arflåtarens dotter Ingrid bekommit såsom hemföljd 2 marker jord i hemmanet Asperö, hvilka fördenskull nu skulle vid skiftet beräknas.

Carl Hanssons arfvingar bestrida att denne af sin fader bekommit såda hemföljd som nu borde i skiftet ingå; men Advokaten de Maré vidhåller detta och åberopar såsom ytterligare stöd härför en i Askims häradsrätts dombok för den 11 april 1894 § 362 intagen utsagd af änkan Anna Karlsdotter af innehåll, att Carl Hansson då han gift sig erhållit två marker jord av sin fader.

Johannes Mathiasson vidhåller, att Carl Hansson icke erhållit någon hemföljd af sin fader och företer till bevis derom dels häradsrättens protokoll och lagfartsbevis af den 8 september 1892 § 118 med deri åberopade Köpebref och bouppteckning efter Andreas Pettersson och dennes hustru Anna Sörensdotter förrättad den 26 augusti 1820, hvaraf framgick, att Carl Hansson af denne Andreas Pettersson på grund af denne Andreas Pettersson på grund af testamente (eller gåfvobref) upprättadt den 16 april 1816, bekommit två marker jord i Asperö, dels ock

ett af häradsskrifvaren i Göteborgs fögderi den 3 april 1909 utfärdadt intyg af innehåll att nyssnämnde Karl Hansson, som var född 1799, icke blifvit i mantalslängderna för Styrös socken antecknad såsom ägare af annan eller mera jord i hemmanet Asperö, än de tvänne marker som i mantalslängden för år 1826 öfverförts på honom från hans fader **Hans Petter Nilsson**; förmenande Johannes Mathiasson att desse två marker redan före 1826 varit Carl Hanssons egendom enligt ofvan åberopade testamente (gåfvobref) ehuru de på grund af Carl Hanssons minderårighet blifvit skrifne i målsmannens – **Hans Petter Nilssons** – namn; påpekade Joh^s Mathiasson att enligt häradsskrifvaren sistnämnda bevis syntes framgå att i 1818 års mantalslängd två marker jord i Asperö blifvit öfverförde från **Carl Hanssons** fångesman **Andreas Pettersson** till hans fader **Hans Petter Nilsson**.

Advokaten de Maré anmärker häremot att äfven om de 2 marker jord som år 1826 öfverförts från **Hans P. Nilsson** till sonen **Carl** innehafts af den förstnämnde allenast såsom målsman för sin son samt varit densamme som afsågos i afhandlingen af den 16 april 1816 hade det säkerligen varit fadren som fått fullgöra de prestationer hvilka (testaments-) gifvaren betingat sig af Carl Hansson, enär denne vid den tiden bodde hos fadren och var för ung att själf kunna fullgöra desse.

För öfrigt bestred advokaten de Maré riktighet af den i bouppteckningen efter **Andreas Pettersson** den 26 augusti 1820 intagna uppgift att denne efterlämnat två marker jord enär enligt intyg af Kyrkoherden i Styrös den 22 Mars 1909 **Anderas Pettersson** aflidit utfattig och inneboende hos **Hans Petter Nilsson**.

Härefter uppsköts förrättningen till den 11 i denna må-

nad kl. 1/2 12 f.m., då parterna hade att komma tillstädes å samma plats.

År 1910 den 11 Juli sammankommo på samma plats undertecknade skiftesmän med arfvingarne efter **Hans Petter Nilsson** dels personligen och dels genom ombud på samma sätt som förut hvarjämte Kronolänsmannen Erik Gedda nu företedde skriftlige, bevitnade fullmakter från Carl Börjesson d.y. (2) Lisa Andreasdotter (7) samt Anna Cajsa Larsdotter (19) hvilka han sålunda företrädde; därjämte företedde Johannes Mathiasson fullmakt från sin hustru Johanna Börjesdotter (1) att bevaka hennes rätt vid skiftet.

Advokaten de Mare (**Maré**) framhåller att **Carl Hansson** icke kunnat få den jord från **Andreas Pettersson** som här är i fråga, enär densamma redan år 1818 öfverförts på **Hans Petter Nilsson** som betalte skatt der för ända till år 1826, alltså under flera år efter **Carl Hanssons** inträdda myndighetsålder.

Kronolänsmän Gedda framhåller häremot att afhandlingen af den 16 april 1816 såväl kunnat betraktas såsom gåfvobref som testamente och att de deri omförmälde två marker varit desamme som upptagits i bouppteckningen efter Andreas Pettersson (af år 1820) hvilket upptagande syntes hafva skett för formens skull.

Gedda uppgifver vidare att han af mantalslängderna funnit att **Andreas Pettersson** allt från år 1811 icke stått skrifven för annan eller mera jord än de två som år 1818 öfverfördes på **Hans Petter Nilsson**.

Advokaten de Maré anför: afhandlingen af den 16 april 1816 kan icke betraktas såsom gåfvobref utan såsom testamente och såsom sådant är den utan rättslig verkan enär dels de påstådda vittnena aldrig blifvit lagligen hörde – hvilket torde varit desto mera nödvändigt som de uppgifne undertecknarne af testamentet

hvarken själfva affattat eller egenhändigt undertecknat detsamma – dels testamentet icke blifvit lagligen bevakat.

Kronolänsman Gedda framhåller häremot att förenämnda handling blifvit af rätten godkänd såsom fångeshandling vid ofvan åberopade lagfart och den omständigheten att handlingen blifvit undertecknad allenast ”med hand om pennan” borde icke förvåna då endast få personer på den tiden voro skrifkunnige.

Advokaten de Maré framhåller att i lagfartsärendet hade testamentet icke kunnat lagligen pröfvas.

Alle arfvingarne äro ense derom att äfven om det skulle befinnas att Ingrid Hansdotter bekommit mera än sin lott efter hufvudtalet yrkade ingen att någon del deraf skulle till skiftet återgå.

Alla äro ense derom att kostnaderna och skulderna skola fördelas på arfvingarne i förhållande till den jord som enhvar bekommer.

Arfskiftet skall – derom äro alla ense – endast afse att fördela tillgångar och skulder mellan Carl Hansson Jon Hansson och Ingrid Hansdotter utan att någon fördelning mellan desses arfvingar skall äga rum.

Skiftesmännen yttra härefter.

Då den handling som den 16 april år 1816 upprättats af Andreas Pettersson och hans hustru Anna Sörensdotter blifvit såsom testamente bevakad och då densamma jämte bouppteckning efter desse makar blifvit i lagfartsärende den 8 september 1892 godkänd såsom åtkomsthandling för Carl Hansson, anse skiftesmännen det vara ådagalagt att Carl Hansson bekommit sina två marker jord i hemmanet Asperö från Anderas Pettersson och icke från fadren. Hvad häremot invänts att jorden i 1826

års mantalslängd öfverförts från **Hans Petter Nilsson** till Carl Hansson torde vara förklaradt derigenom att den förstnämnde blifvit år 1818 mantalsskriven för den jorden allenast såsom målsman för sin son.

Skiftesmännen anse sålunda att de af Carl Hansson bekomne två marker jord icke kunna vid skiftet beräknas.

Till delning finnes sålunda allenast de tre marker jord som blifvit förpantade till Gustaf Nilsson i Brännö och sedan igenlösts från dennes arfvingar, och som Ingrid Hansdotter år 1826 bekommit i hemföljd två marker jord, tillskiftas nu tillgänglige tre marker jord

till Carl Hanssons arfvingar med 1/1/2 (Red. anm. 1,5) mark eller 3/320 mantal Asperö,

till John Hanssons arfvingar med 1 1/2 (Red. anm. 1,5) mark eller 3/320 mantal Asperö.

Skulderna och kostnaderna fördelas likaledes med hälften till hvardera grenen och skola sålunda Carl Hanssons arfvingar betala kr. 160:75 och Jon Hanssons arfvingar d^e Kr 160:75.

För den händelse detta skifte varder lagligen gällande förklara alla parterna sig nöjde med att såsom sine en och en half mark bekomma den jord som nu för Carl Hanssons arfvingars räkning innehafves af änkan Cajsa Larsdotter och för Jon Hanssons arfvingars räkning af Carl Mathiasson.

Sålunda skiftadt betyga, Styrso den 11 Juli 1910.

S. Elfving

J. O. Dahlin

Såsom härvid närvarande underskrifva:

Johannes Mathiasson
m.h.o.p.

Sam de Maré
å ofvan angifvna arf-
vingars vägnar.

Nelly Börjesdotter

Erik Gedda

Bevittnas:

S. Elfving Bestyrkes å tjänstens vägnar: J.O. Dahlin

Elfving

Lars Brämberg

Lars Brämberg

Bilaga Q:5.

[Åter till sid 260](#) [Åter till sid 279](#)

Vid nu pågående laga skifte å hemmanet Asperö 1 om 1 mantal = 160 marker i Styrös socken och kommun, Göteborgs och Bohus län, har befunnits, att den fasta egendom, som blivit föremål för lagfart utgöres av 106307/107520 mantal = 158 + 131/672 marker. Beträffande resterande 1213/107520 mantal = 1 + 541/672 marker har i samband med laga skiftet utredning verkställts, varvid befunnits, att lagfart icke blivit sökt å de 3/160 mantal = 3 marker, som fiskaren **Hans Petter Nilsson** efterlämnade vid sin död år 1846.

Undertecknade arvingar efter **Hans Petter Nilsson**, se bilagd utredning, medgiva härmed, att av **Hans Petter Nilsson** 3/160 mantal = 3 marker blott den del, som utgöres av ovan angivna **1213/107520 mantal = 1 + 541/672 marker** blir föremål för anhållan om lagfart. (1,80506 marker. Reds anm.)

Asperö den

Axel Charles Johansson
/ Axel Charles Johansson/
Einar Karlsson
/ Einar J.K. Karlsson/
Gustav Larsson
/Gustaf J. Larsson/
Elin L. Andersson
/Elin Linnea Andersson/
Albert Lorensen
/Albert Lorensen/
Pontus Johansson
/Pontus Johansson/

Gunhild Karlsson
/ Gunhild Karlsson/
Klara B. Larsson
/Klara B. Larsson/
Gerda L. Norén
/Gerda L. Norén/
Evert G. Lennart Magnusson
/Evert G. Lennart Magnusson/
Johan Lorensen
/Johan Lorensen/
Olga Larsson
/Olga Larsson/

Johanna Andersson
/Johanna P. Andersson/
Alexus Andersson
/Alexius K. Andersson/
Charles Karlsson
/Charles Antin Carlsson/
Sally A. Johansson
/Sally A. Johansson/
J. Arne H. Andersson
/ J. Arne H. Andersson/
Helga I. Jakobsson
/Helga Ingeborg Jakobsson/
Elin Olsson
/Elin Olsson/
Karin Hilmersson
/Karin Hilmersson/
Fritz Falk
/Fritz Falk/
Hanna Johansson
/Hanna Johansson/

Bertil Andersson
/Bertil Andersson/
Agda Andersson
/Agda Andersson/
Antin Karlsson
/Gustaf Antin Carlsson/
August Andersson
/Augusta Andersson/
Johannes Andersson
/Olof Johannes Andersson/
Anna d: M. Nilsson
/Anna Dagny Margareta Nilsson/
Svea Eriksson
/Svea Eriksson/
Karl Falk
/Karl V. Falk/
Bror Falk
/Bror Falk/
Justina Karlsson
/Justina Carlsson/

Samtliga namnteckningar bevittnas:
Hans Brämberg

Sigurd Andersson

Bebyggelses & tjänstens vägnar:

Hans Brämberg
lantmätare

Avskrift.

Bilaga Q:6.

[Åter](#) till sid 262

GÅVOBREV.

Till fru **Gunhild Karlsson**, Asperö, Brännövik, överlämnar härmed undertecknad som gåva 1213/5160960 mantal = 1213/32256 marker i hemmanet Asperö 1¹ i Styrso socken, Göteborgs och Bohus län, vilken hemmansdel jag enligt verkställda äganderättsutredning i samband med nu pågående laga skifte å Asperö äger rätt att erhålla efter **Hans Petter Nilsson**.

Göteborg den
Ejnar Karlsson
/Einar Karlsson/

Bevittnas:

Lars-Erik Gottlander

Torborg Gottlander

Bestyrkes å tjänstens vägnar:
Lars Månberg
lantmätare

Avskrift.

Bilaga Q:7.

[Åter](#) till sid 263

Gåvobrev.

Undertecknade överlämnar härmed som gåva till lantmätare **Hans Brämberg**, 1/320 mantal = ½ marker (rum 271 i fastighetsboken) samt den del om 6065/23224320 mantal = 6065/145152 marker, som undertecknad enligt verkställd äganderättsutredning i samband med nu pågående laga skifte äger rätt att erhålla efter **Hans Petter Nilsson**, allt i hemmanet Asperö 1^a i Styrso socken, Göteborgs och Bohus län.

Asperö den 24 oktober 1957.

Gerda Norén
/Gerda Norén/
Lagfaren ägare.

Karl Norén
/Carl Norén/
Äkta make.

Transport.

Ovanstående gåvobrev transporteras på makarna **Carl och Gerda Norén**, Asperö, Brännövik.

Asperö den 24 oktober 1957.

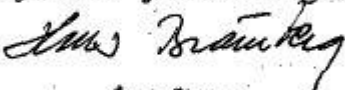
Hans Brämberg
/Hans Brämberg/

Samtliga namnteckningarna bevittnas:

Jenny Olofsson

Berta Nilsson

Bestyrkes å tjänstens vägnar:


lantmätare

Avskrift.

Bilaga Q;8.

[Åter](#) till sid 263

Gåvobrev.

Undertecknad överlämnar härmed som gåva till lantmätare **Hans Brämberg**, Göteborg, 1/160 mantal = 1 marker, 1/640 mantal = ¼ marker samt den del om 6065/23224320 mantal = 6065/145152 marker, som undertecknad enligt äganderättsutredning verkställd i samband med nu pågående laga skifte äger rätt att erhålla efter **Hans Petter Nilsson**, allt i hemmanet Asperö 1¹, Styrös socken, Göteborgs och Bohus län.

Asperö den 16/1 1958

Elin Anderson
/Elin Andersson/
Lagfaren ägare.

Arne Andersson
/Arne Andersson/
Äkta make.

Transport.

Ovanstående gåvobrev transporteras på **John Arne Holmfrid** Anderson, Asperö.

Asperö den 16/1 1958

Hans Brämberg
/Hans Brämberg/

Samtliga namnteckningar bevittnas:

Sigurd Andersson

Hjalmar Olofsson

Bestyrkes å tjänstens vägnar:

Hans Brämberg
lantmätare

Avskrift.

Bilaga Q:10.

[Åter](#) till sid 265

GÅVOBREV.

Undertecknade delägare i dödsboet efter fiskaren **Carl Albert Andersson**, Asperö, överlämna härmed som gåva till fiskaren **Bertil Andersson**, Asperö, 9/5120 mantal = 9/32 marker i hemmanet Asperö 1¹ i Styrös socken och kommun, Göteborgs och Bohus län, ävensom den del i samma hemman, som undertecknade enligt lantmätare Hans Brämbergs äganderättsutredning i samband med nu pågående laga skifte äga rätt att erhålla efter **Hans Petter Nilsson**.

Asperö den 22/8 1957.

Selma Andersson
Alexius Andersson

Bertil Andersson
Agda Andersson

Samtliga namnteckningar bevittnas:

Gustaf Börjesson

Axel Andersson

Bestyrkes å tjänstens vägnar
Hans Brämberg
lantmätare

Gåvobrev.

Undertecknad överlämnar härmed som gåva till lantmätare Hans Brämberg, Göteborg, 9/2560 mantal = 9/16 marker (rum 192 i fastighetsboken) samt den del om 1213/2580480 mantal = 1213/16128 marker, som undertecknad enligt verkställd äganderättsutredning i samband med nu pågående laga skifte äger rätt att erhålla efter **Hans Petter Nilsson**, allt i hemmanet Asperö 1¹ i Styrso socken, Göteborgs och Bohus län.

Asperö den 24 oktober 1957.

Sally A. Johansson
/Sally A. Johansson/
Lagfaren ägare.

Pontus Johansson
/Pontus Johansson/
Äkta make.

T r a n s p o r t .

Ovanstående gåvobrev transporteras på **O. Pontus Johansson**, Asperö.
Asperö den 24 oktober 1957.

Hans Brämberg
/Hans Brämberg/

Samtliga namnteckningarna bevittnas:
Johanna Andersson Hjalmar Olofsson

Bestyrkes å tjänstens vägnar:

Hans Brämberg
lantmätare

K Ö P E B R E F.

Undertecknad **Britta Kajsa Johansson** upplåter och försäljer härmed till min systerson Fiskaren **Carl Matiasson** å Asperö min ägande en half mark smörräntejord i hemmanet Asperö, i Styrso socken, för en öfverenskommen, betald och härigenom kvitterad köpeskilling af Etthundra (100;-) kronor; förbindande jag mig till hemul enligt lag.

Asperö den 18/3 1913.

Britta Kajsa Johansson
h.o.p.

Bevittnas af:

A. G. Bjulén

Johan Alfred Svensson

GÅV O B R E V.

Till **Karl Gottfrid Natanael Nilsson**, Asperö, Brännövik, överlämnar härmed undertecknad som gåva 1213/10321920 mantal = 1213/64512 marker i hemmanet Asperö 1¹ i Styrö socken och kommun, Göteborgs och Bohus län, vilken hemmansdel jag enligt verkställd äganderättsutredning i samband med nu pågående laga skifte å Asperö äger rätt att erhålla efter **Hans Petter Nilsson**.

Asperö den 25 januari 1958.

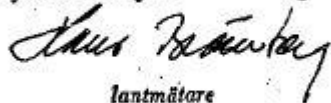
Augusta Andersson
/Augusta Andersson/

Bevittnas:

Hans Brämberg

Sigurd Andersson

Bestyrkes å tjänstens vägnar:



lantmätare

Gåvobrev.

Undertecknad överlåter härmed som gåva till min syster fru **Helga Jakobsson**, Paradisgatan 29 A, Göteborg, 7/5120 mantal = 7/32 marker (rum 204 i fastighetsboken) samt 1213/4587520 mantal = 1213/28672 marker, som undertecknad enligt äganderättsutredning i samband med nu pågående laga skifte äger rätt att erhålla efter **Hans Petter Nilsson**, allt i hemmanet Asperö 1¹ i Styrös socken och kommun av Göteborgs och Bohus län.

Bleket den 6 november 1957.

Olof Johannes Andersson
Lagfaren ägare.

Edit Andersson
Äkta maka.

Bevittnas:

Erik Pettersons
Adress: Bleket

Ella Pettersson
Adress: Bleket

G Å V O B R E V.

Undertecknad överlåter härmed som gåva till min broder **Arne H. Andersson**, Asperö, Brännövik, 7/5120 mantal = 7/32 marker (rum 206 i fastighetsboken) samt 1213/4587520 mantal = 1213/28672 marker, som undertecknad enligt äganderättsutredning i samband med laga skifte å Asperö äger rätt att erhålla efter **Hans Petter Nilsson**, allt i hemmanet Asperö 1¹ i Styrso socken och kommun av Göteborgs och Bohus län.

Fagerfjäll den 15/1 1958.

Anna Nilsson

Gunnar Nilsson
Äkta make.

Bevittnas:

Evald Olofsson

Zaida Olofsson

Bestyrkes å tjänstens vägnar:

Steno Fränberg
lantmätare

GÅV O B R E V.

Till lantmätare **Hans Brämberg**, Göteborg, överlämnar undertecknad härmed som gåva 29/7680 mantal = 29/48 marker, 91/15360 mantal = 91/96 marker ävensom den del om 6065/20643840 mantal = 6065/129024 marker, som undertecknad enligt äganderättsutredning verkställd i samband med nu pågående laga skifte äger rätt att erhålla efter **Hans Petter Nilsson**, allt i hemmanet Asperö 1¹ i Styrö socken och kommun av Göteborgs och Bohus län.

Asperö den 25/4 1958

Stina Karlsson

Charles Karlsson

T R A N S P O R T.

Ovanstående gåvobrev transporteras på **Charles Antin Karlsson**, Asperö, Brännövik.

Göteborg den 25/4 1958

Hans Brämberg

Bevittnas:

Sigurd Andersson

Brita Nilsson

Bestyrkes å tjänstens vägnar:
Hans Brämberg
Lantmätare

Avskrift.

Bilaga Q;17.

[Åter](#) till sid 264

År 1900 den 16 augusti förrättades Arfskifte efter Fiskaren **Johannes Pettersson** på Asperö i Styrö socken, som, enligt den 29 Juli 1898 efter honom upprättad och till grund för detta skifte lagd bouppteckning, vid sin död den 13 November 1897 efterlemnade sterbhusdelegarne:

- | | | | |
|----------------|---------|--|------------------------|
| 1 ^o | Enkan | <u>Olena Andreasdotter</u> , samt under äktenskap med henne födde: | |
| 2 ^o | Dottern | <u>Ida Johannesdotter</u> , född den 27 Maj 1884, | |
| 3 ^o | Sonen | <u>Oskar Pontus Johansson</u> | född den 17 Sep. 1886, |
| 4 ^o | Sonen | <u>Hilding Julius Johannesson</u> , | född den 14 Apr. 1888, |
| 5 ^o | Dottern | <u>Olga Amalia Johannesdotter</u> , | född den 15 Aug. 1894, |
| | | och | |
| 6 ^o | Dottern | <u>Johanna Paulina Johannesdotter</u> | född den 12 Maj 1898. |

Alla barnen äro omyndiga, hvadan deras rätt här bevakas af deras **förmyndare** Fiskaren **Anders Olsson** på Asperö.

Till skiftet förekommer:

1 manhus taxeradt till 600 kronor, samt boförtecknade lösören till värde af 90 kronor och 25 öre.

Skifte.

Af manhuset bekommer enkan Olena Andreasdotter hälften till värde af 300 kronor samt hvar och en af öfrige sterbhusdelegarne en tiondel till värde af 30 kronor; lösegendomen delas på samma sätt eller så att enkan deraf bekommer hälften till värde av 45 kronor 12 ½ öre samt hvar och en af öfrige sterbhusdelegarne en tiondel til värde af 4 kronor 51 ¼ öre. – Jordbruksfastigheten kommer ej under skifte.

Detta skifte godkännes i allo.

Olena Andreasdotter
m.h.o.p.

Anders Olsson
m.h.o.p.

Sålunda förrättadt, skiftadt och underskrifvet; betyga:

J. O. Dahlin
Skiftesmän

Bestyrkes å tjänstens vägnar:

Hans Porsätersberg
lantmätare

GÅV O B R E V.

Härmed överlåter jag som gåva till min son fiskaren **Bertil Andersson**, Asperö, 53/61440 mantal = 53/192 marker, 47/20480 mantal = 47/128 marker samt 131/61440 mantal = 131/384 marker i hemmanet Asperö 1¹ i Styrös socken och kommun, Göteborgs och Bohus län, ävensom den del i samma hemman, som undertecknad enligt lantmätare Hans Brämbergs äganderättsutredning i samband med nu pågående laga skifte äger rätt att erhålla efter **Hans Petter Nilsson**.

Asperö den 22/8 1957.

Selma Andersson

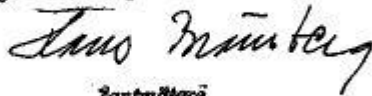
/Selma Andersson/

Bevittnas:

Gustav Börjesson

Axel Andersson

Bestyrkes & tjänstens vägnar:



Hans Brämberg

Gåvobrev.

Undertecknade överlämna härmed som gåva till fru **Helga Ingeborg Jakobsson**, Paradisgatan 29 A, Göteborg, 1/640mantal = ¼ marker i hemmanet Asperö 1¹ i Styrso socken, Göteborgs och Bohus län, och till fiskaren **Arne Andersson**, Asperö, Brännövik, 1/640 mantal = ¼ marker i hemmanet Asperö 1¹ i Styrso socken, Göteborgs och Bohus län.

Göteborg den 22/8 1957

Helga Jacobsson
/Helga Jacobsson/

Enar Jacobson
/Enar Jacobson/

Bevittnas:

Allan Andersson
Arne Andersson
/Arne Andersson/

Alex Andersson
Elin Andersson
/Elin Andersson/

Bevittnas:

Karl Norén
Anna Nilsson
/Anna Nilsson/

Åke Norén
Gunnar Nilsson
/Gunnar Nilsson/

Bevittnas:

Asta Ericsson
Johannes Andersson
/Johannes Andersson/

Alf Ericsson
Edith Andersson
/Edith Andersson/

Bevittnas:

Arnold Johansson

Märtha Johansson

Bestyrkes å tjänstens vägnar:

Sveno Damberg

lantmätare

G å v o b r e v .

Undertecknad överlämnar härmed som gåva till lantmätare Hans Brämberg, Göteborg, 120569/45158400 mantal = 120569/282240 marker samt 55/30720 mantal = 55/192 marker, summa 201419/45158400 mantal = 201419/282240 marker i hemmanet Asperö 1¹, Styrösö socken, Göteborgs och Bohus län.

Asperö den 5 juli 1957.

Alexia Andersson
/Gunborg Alexia Andersson/
Lagfaren ägare.

Johan Andersson
/Johan Konrad Andersson/
Äkta make.

T r a n s p o r t .

Ovanstående gåvobrev transporteras på **Joan Konrad Andersson**, Asperö.

Asperö den 5 juli 1957.

Hans Brämberg
/Hans Brämberg/

Alla namnteckningarna bevittnas:

Arvida Pettersson

Andrietta Öberg

Bestyrkes å tjänstens vägnar:
Hans Brämberg
lantmätare

GÅVOBREV.

Till lantmätare **Hans Brämberg**, Göteborg, överlämna undertecknade äkta makar härmed som gåva 1/960 mantal = 1/6 marker i hemmanet Asperö 1¹ i Styrö socken och kommun av Göteborgs och Bohus län.

Asperö den 25/1 1958

Fritz Corneliusson
/Fritz Corneliusson/

Brita Corneliusson
/Brita Corneliusson/

TRANSPORT.

Ovanstående gåvobrev transporteras på fru **Brita Corneliusson**, Asperö, Brännövik.

Göteborg den 25/1 1958
Hans Brämberg

Bevittnas:

.....
Sigurd Andersson

.....
Tioni Månsson

Bestyrkes å tjänstens vägnar:

Hans Brämberg
lantmätare

ARVSKIFTE.

I bouppteckning upprättad den 22 december 1949 och inregistrerad vid Askims, Hisings och Mölndals häradsrätt den 9 januari 1950, § 76, efter **Amanda Josefina Falk** har som tillgång upptagits följande fasta egendom: 7/1280 mantal = 7/8 marker i hemmanet Asperö 1¹ i Styrösö socken och kommun, Göteborgs och Bohus län.

Undertecknade delägare i dödsboet efter Amanda Josefina Falk hava denna dag överenskommit att ovanstående fasta egendom skall fördelas mellan oss så att ena hälften tillskiftas oss undertecknade systrar gemensamt och andra hälften oss undertecknade bröder gemensamt.

Med ovanstående överenskommelse förklara vi oss nöjda och avsäga vi oss all rätt att klandra densamma.

Göteborg den

Elin Olsson
/Elin Olsson/
Fjällgat. 39, Göteborg V.

Svea Eriksson
/Svea Eriksson/
Amiralitetsgat. 24 N, Göteborg V.

Karin Hilmersson
/Karin Hilmersson/
Tunge, Kode

Karl Falk
/Karl Falk/
Eldaregat. 16, Göteborg C.

Fritz Falk
Seglaregat. 8, Göteborg V.

Bror Falk
Vattugat. 2, Göteborg V

Bevittnas:

Sigurd Andersson

Hjalmar Olofsson

Adress:

Bestyrkes & tjänstens vägnar:

Luis Bränberg

lantmätare

TESTAMENTE.

Jag **Johan Hilmer Hansson** förklarar härmed min yttersta vilja vara att vid mitt frånfälle skall min hustru **Anna Viktoria Hansson, född Börjesson**, med full äganderätt erhålla all min kvarlåtenskap, fast såväl som lös egendom, utan att andra arvingar i boet skall kunna göra minsta anspråk eller intrång.

Asperö, Brännövik den 26 mars 1955.

Johan Hilmerr Hansson

Att fiskaren Johan Hilmer Hansson, vilket vi personligen känner med sunt och fullt förstånd samt av fri vilja förklarat förestående förordnande innefatta hans yttersta vilja och testamente samt egenhändigt underskrivit detsamma, intyga undertecknade, särskilt anmodade och på en gång närvarade vittnen.

Asperö, Brännövik dag som ovan

Henry Olsson
kommunalkamrer
Styrsö

Bertil Andersson
fiskare
Hus 17 Asperö, Brännövik

1955
3/29

Bestyrkes å tjänstens vägnar:

Lars Frimberg
lantmätare

Avskrift.

Bilaga Q:24.

GÅVOBREV.

till min syster fru **Anna V. Hansson**, Asperö, Brännövik, överlämnar härmed undertecknad som gåva 3/5120 mantal = 3/32 marker i hemmanet Asperö 1¹ i Styrso socken och kommun av Göteborgs och Bohus län.

Asperö den 22/1 1958.

Gustaf Börjesson

/Gustaf Börjesson/

Bevittnas:

Hans Brämberg

.....
Sigurd Andersson

*1000
7-11*

Bestyrkes å tjänstens vägnar:

Hans Brämberg
lantmätare

G å v o b r e v .

Undertecknad överlämnar härmed som gåva till lantmätare **Hans Brämberg**, Göteborg, 1/480 mantal = 1/3 marker (rum 64 i fastighetsboken), 139/11520 mantal = 1+67/72 marker (rum 7) allt i hemmanet Asperö 1¹, Styrso socken och kommun, Göteborgs och Bohus län. Asperö den 24/10 1957.

Indi Johansson
/Indi Johansson/
Lagfaren ägare.

Axel Johansson
/Axel Johansson/
Äkta make.

T r a n s p o r t .

Ovanstående gåvobrev transporteras på **Axel Charles Johansson**, Asperö.

Asperö den 24/10 1957.
Hans Brämberg
/Hans Brämberg/

Samtliga namnteckningar bevittnas:

Sigurd Andersson

Hjalmar Olofsson

*Indi
7.11.*

Bestyrkes å tjänstens vägnar:
Hans Brämberg
lantmätare

GÅVOBREV.

Till dödsboet efter **Elsa Nikolina Margareta Karlsson**, Asperö, Brännövik, överlämnar härmed undertecknad som gåva 1/640 = ¼ marker (rum 183 i fastighetsboken) i hemmanet Asperö 1¹ i Styrso socken och kommun av Göteborgs och Bohus län.

Asperö den 25 januari 1958.

Bror Karlsson

/Bror Karlsson/

Bevittnas:

Oscar Larsson

Hjalmar Olofsson

Bestyrkes å tjänstens vägnar:

Steno Forstberg

lantmätare

Avskrift.

Bilaga Q:27.

Gåvobrev.

Undertecknad överlämnar härmed som gåva till lantmätare **Hans Brämberg**, Göteborg, 1/640 mantal = ¼ marker i hemmanet Asperö 1¹, Styrso socken, Göteborgs och Bohus län.

Asperö den 5 juli 1957.

Johanna Evelina Karlsson
Johanna Evelina Carlsson
Lagfaren ägare.

Gottfrid Antin Karlsson
Gottfrid Antin Carlsson
Äkta make.

Transport.

Ovanstående gåvobrev transporteras på **Gottfrid Antin Carlsson**, Asperö.

Asperö den 5 juli 1957.

Hans Brämberg
Hans Brämberg

Alla namnteckningar bevittnas:

Birgit Svensson

Arvida Pettersson



Bestyrkes å tjänstens vägnar:



lantmätare

Avskrift.

Bilaga Q:28.

Gåvobrev.

Undertecknad överlämnar härmed som gåva till lantmätare **Hans Brämberg**, Göteborg, 22243/17418240 mantal och 437/17418240 mantal tillhopa 22680/17418240 mantal = 5/24 marker (rum 25 i fastighetsboken), 1/560 mantal = 2/7 marker (rum 68) samt 127/26880 mantal = 127/168 marker (rum 138) i hemmanet Asperö 1¹ i Styrösö socken och kommun av Göteborgs och Bohus län.

Severin Carlsson
/Severin Carlsson/
Lagfaren ägare.

Asperö den 18 november 1957.
Gunhild Karlsson
/Gunhild Karlsson/
Äkta maka.

Transport.

Ovanstående gåvobrev transporteras på fru **Gunhild Margareta Karlsson**, Asperö, Brännövik.

Asperö den 18 november 1957.

Hans Brämberg
/Hans Brämberg/

Bevittnas:

Erik Gottlander

Herbert Brattberg

Erik Gottlander

Bestyrkes å tjänstens vägnar.
Hans Brämberg
lantmätare

Avskrift.

Bilaga Q:29.

Gåvobrev.

Härmed skänker jag till min son **Lars-Erik Karlsson**, Slottsskogsgatan 55, Göteborg, 7/5760 mantal = 7/36 marker i hemmanet Asperö 1¹, Styrsö socken, Göteborgs och Bohus län.

Elin Karlsson
/Ellen Alfrida Karlsson/
Lagfaren ägare.

Asperö den 24 oktober 1957.
Johan Karlsson
/Johan Alfred Karlsson/
Äkta make.

Bevittnas:

Hans Brämberg

Hjalmar Olofsson

L.H.

Bestyrkes å tjänstens vägnar:

Lauo Forsström

lantmätare

Avskrift.

Bilaga Q:30.

GÅVOBREV.

Undertecknad överlämnar som gåva till lantmätare **Hans Brämberg**, Göteborg, 1/768 mantal = 5/24 mark samt 1/960 mantal = 1/6 mark, tillhopa 3/1290 mantal = 3/8 mark i hemmanet Asperö 1¹ i Styrso socken och kommun av Göteborgs och Bohus län.

Asperö den 29 april 1958.

Annie Karlsson
/Anni Linnea Karlsson/
Lagfaren ägare

Oskar Karlsson
/Oskar Karlsson/
Äkta make.

TRANSPORT.

Ovanstående gåvobrev transporteras på **Oskar Karlsson**, Asperö, Brännövik

Asperö den 29 april 1958.

Hans Brämberg
/Hans Brämberg/

Bevittnas:

Vivi-Anne Hellberg

Ruth Eriksson

Vivi-Anne Hellberg Ruth Eriksson
Bestyrkes å tjänstens vägnar:
Hans Brämberg
lantmätare

-322-

Avskrift.

Bilaga Q:31

Gåvobrev.

Undertecknade äkta makar skänka härmed till vår son **Harry Larsson**, Asperö, 47/7680 mantal = 47/48 marker samt 7/5760 mantal = 7/36 marker, summa 169/23040 mantal = 1 25/144 marker i Asperö 1¹, Styrös socken, Göteborgs och Bohus län.

Asperö den 5 juli 1957.

Axel Ludvig Larsson
/Axel Ludvig Larsson/

Olivia Larsson
/Olivia Larsson/

Bevittnas:
Bertha Johansson
Sparvg. 9 Gbg. Ö

Alfhild Karlsson
Asperö, Brännövik

Lant
7.11.

Bestyrkes å tjänstens vägnar:



lantmätare

GÅVOBREV.

Undertecknad överlämnar härmed som gåva till lantmätare **Hans Brämberg**, Göteborg, 1/320 mantal = ½ marker samt 1/640 mantal = ¼ marker (rum 164 och 214 i fastighetsboken) i hemmanet Asperö 1¹, Styrso socken, Göteborgs och Bohus län.

Asperö den 26 oktober 1957.

Edit Lorentsson
/Edit Lorentsson/
Lagfaren ägare.

Johan Lorentsson
/Johan Lorentsson/
Äkta make.

TRANSPORT.

Ovanstående gåvobrev transporteras på **Johan Lorentsson**, Asperö.

Asperö den 26 oktober 1957.
Hans Brämberg
/Hans Brämberg/

Alla namnteckningar bevittnas:

Nestor Eliasson

Annie Ahlbom

Litt
5.11.

Bestyrkes å tjänstens vägnar:

Hans Brämberg
lantmätare

Avskrift.

Bilaga Q:33.

Gåvobrev.

Undertecknad överlåter härmed som gåva till lantmätare **Hans Brämberg**, Göteborg, 1/560 mantal = 2/7 marker i hemmanet Asperö 1¹ i Styrö socken och kommun av Göteborgs och Bohus län.

Svea Nilsson
/Svea Nilsson/
Lagfaren ägare.

Göteborg den 30 oktober 1957.
Ivar Nilsson
/Ivar Nilsson/
Äkta make.

Transport.

Ovanstående gåvobrev transporteras på oförändrade villkor på **Ivar Nilsson**, Amiralitetsgatan 1, Göteborg.

Bevittnas:
Constance Hed
Adress:
Standargatan 5

Göteborg den 30 oktober 1957.
Hans Brämberg
/Hans Brämberg/

Hanna Johansson
Adress:
Seglaregatan 8
Göteborg

Bestyrkes å tjänstens vägnar:

lantmätare

Avskrift.

Bilaga Q:34.

Köpebrev.

Härmed försäljer jag till min broder, fiskaren **Ivar Nilsson**, Asperö, Brännövik, 1/560 mantal = 2/7 marker i hemmanet Asperö 1¹, Styrösö socken, Göteborgs och Bohus län, för en överenskommen köpeskilling av 250:- (tvåhundrafemtio) kronor, vilken summa denna dag erlagts och härmed kvitteras.

Hönö-Klova den 20/7 1957

Ida Zackrisson

/Ida Zackrisson/

Till ovanstående försäljning
lämnar jag mitt samtycke
Emil Zakrisson

Bevittnas:

Eric Samuelsson

Ella Alexandersson

644
77.

Bestyrkes å tjansiens vägnar:

Sveno B. ...

tankestad

Avskrift.

Bilaga Q:35.

Gåvobrev.

Undertecknad överlämnar härmed som gåva till lantmätare **Hans Brämberg**, Göteborg, 1/160 mantal = 1 marker samt 173959/25804800 mantal = 1+12679/161280 marker (rum 97 och 157 i fastighetsboken) i hemmanet Asperö 1¹, Styrös socken, Göteborgs och Bohus län.

Asperö den 24 oktober 1957.

Berta Nilsson
/Berta Olivia Nilsson/
Lagfaren ägare.

Karl Nilsson
/Carl G. Natanael Nilsson/
Äkta make.

Transport.

Ovanstående gåvobrev transporteras på **Carl G. Natanael Nilsson**, Asperö.

Asperö den 24 oktober 1957.
Hans Brämberg
/Hans Brämberg/

Alla namnteckningar bevittnas:

Jenny Olofsson

Hjalmar Olofsson

Call
77.

Bestyrkes å tjänstens vägnar:
Hans Brämberg
lantmätare

Avskrift.

Bilaga Q:36.

Gåvobrev.

Undertecknad överlämnar härmed som gåva till lantmätare Hans Brämberg, Göteborg, 7/5760 mantal = 7/36 marker, 1/640 mantal = ¼ marker samt 5/1440 mantal = 5/9 marker, summa 1/160 mantal = 1 marker i hemmanet Asperö 1¹, Styrso socken, Göteborgs och Bohus län.

Asperö den 5 juli 1957.

Ally Pettersson
/Judit Ally Linnea Pettersson/
Lagfaren ägare.

Evert Pettersson
/Evert Pettersson/
Äkta make.

Transport.

Ovanstående gåvobrev transporteras på **Evert Pettersson**, Asperö.

Asperö den 5 juli 1957.

Hans Brämberg
/Hans Brämberg/

Alla namnteckningar bevittnas:

O. S. Lindblad

Klara Larsson

Coll
77.

Bestyrkes å tjänstens vägnar:
Hans Brämberg
lantmätare

K Ö P E B R E V .

Till makarna **Olof** och **Ruth Pettersson**, Asperö, Brännövik, försäljer härmed undertecknad 1/160 mantal = 1 marker i hemmanet Asperö 1¹ i Styrö socken och kommun av Göteborgs och Bohus län, för en överenskommen köpeskilling av 1000:- (ett tusen) kronor, vilken summa denna dag erlagts och härmed kvitteras.

Asperö den 6 februari 1958.

Axel Charles Johansson

/Axel Johansson/

Till ovanstående försäljning

lämnar jag mitt samtycke:

Indig Johansson

/Indi Johansson/

Bevittnas:

Sigurd Andersson

Hans Brämberg

Bestyrkes å tjänstens vägnar:

Hans Brämberg
lantmästare

Avskrift.

Bilaga Q:38.

Köpebrev.

Härmed försäljer dödsboet efter **Gustaf Natanael Öberg** till fru **Ester Sara Rehder**, Risåsgatan 12, Göteborg, 1/576 mantal = 5/18 marker i hemmanet Asperö 1¹ i Styrös socken och kommun av Göteborgs och Bohus län, för en överenskommen köpeskilling av 300:- (trehundra) kronor, vilken summa denna dag erlagts och härmed kvitteras.

Göteborg den 28 november 1957

Elin Öberg
/Elin Öberg/

Inga Rehder
/Inga Rehder/
Maj-Britt Larsson
/Maj-Britt Larsson/

Bevittnas:
Evert Nyberg
Adress:
S:t. Pauligat. 35
Göteborg

Inger Lindberg
Adress:
Nobelgat. 5
Göteborg

Bestyrkes å tjänstens vägnar:

Lars Bränneberg
Lars Bränneberg

Avskrift.

Bilaga Q:39.

Gåvobrev.

Härmed skänker jag till min brorson **Harry Svensson**, Asperö, ett mig tillhörigt boningshus med därtill hörande uthus samt 1/80 mantal = 2 marker i hemmanet Asperö 1¹, Styrso socken, Göteborgs och Bohus län.

Asperö den 24 oktober 1957

Johannes Svensson
/Johannes Svensson/
Ogift.

Bevittnas:

Hans Brämberg

HB
TH

Hjalmar Olofsson

Bestyrkes å tjänstens vägnar:

Lars Brämberg

lantmätare

Avskrift.

Bilaga Q:40.

Gåvobrev.

Härmed överlåta vi till vår son **Harry Svensson**, Asperö, 53/30720 mantal = 53/192 marker, 47/20480 mantal = 47/128 marker, 131/61440 mantal = 131/384 marker, samt 1/80 mantal = 2 marker, tillhopa 191/10240 mantal = 2 + 63/64 marker i hemmanet Asperö 1¹, Styrso socken, Göteborgs och Bohus län.

Asperö den 24 oktober 1957.

Sven Svensson
/Sven Svensson/

Gerda Svensson
/Gerda Svensson/

Bevittnas:

Hans Brämberg

Charles Karlsson

Bestyrkes å tjänstens vägnar:

lantmätare

K Ö P E K O N T R A K T .

Undertecknad upplåter och försäljer härmed till **Styrsö kommun** $\frac{3}{4}$ mark utav $\frac{1}{80}$ mantal Asperö uti Styrsö socken av Göteborgs och Bohus län, vilket område jag enligt lagfart nr 356 av den 10 mars 1925 är ägare till, och gränsande i norr till Natanael Öbergs ägor, i öster till gärdesgården vid utmarksskiftet, i söder till Aug. Anderssons arv och Hanna Johanssons ägor och i väster till gärdesgården vid utmarksskiftet.

Köpesumman, som utgör Tretusenfemhundra (3.500:-) kronor, är till fullo gulden och kvitteras härmed.

Lagfarts- och övriga köpekostnader erläggas av köparen, säljaren ställer nödiga åtkomsthandlingar till förfogande.

Området, som är fritt från penninginteckningar, överlåtes i befintligt skick med full äganderätt och med tillträde denna dag.

Mellan säljare och köpare har så överenskommits, att i detta köpekontrakt angivet område avser endast inmark och icke till densamma hörande utmarken.

Detta kontrakt är upprättat i två exemplar, varav säljaren och köparen tagit var sitt.

Asperö, Brännövik den 9 juni 1949

Teres Nilsson

Säljare

För Styrsö kommun

Henry Olsson

Köpare

Egenhändiga namnteckningarna bevittna:

Natanael Öberg

Sven Zachrison

Tillägg: Den i ovanstående kontrakt intagna överenskommelsen att det försålda området endast avser inmarken och icke till densamma hörande utmarken utgår.

Asperö, Brännövik den 24/1 1958

Teres Nilsson
/Teres Nilsson/

Henry Olsson
/Henry Olsson/

Bevittnas:

Hjalmar Olofsson

Hans Brämberg

Bestyrkes å tjänstens vägnar:

Hans Brämberg
lantmästare

K Ö P E K O N T R A K T .

Undertecknad upplåter och försäljer härmed till **Styrsö kommun** $\frac{3}{4}$ mark utav 73/11520 mantal eller 1 $\frac{1}{72}$ mark å Asperö 1¹, uti Styrsö socken, Göteborgs och Bohus län, vilket område jag enligt lagfart nr 1199 av den 17/5 1944 är ägare till, och gränsande i norr till Oscar Larssons m.fl. ägor, i öster till gärdesgården vid utmarksskiftet, i söder till Therese Nilssons ägor och i väster till gärdesgården vid utmarksskiftet.

Köpesumman, som utgör Tretusenfemhundra (3.500:-) kronor, är till fullo gulden och kvitteras härmed.

Lagfarts- och övriga köpekostnader erläggas av köparen, säljaren ställer nödiga åtkomsthandlingar till förfogande.

Området, som är fritt från penninginteckningar, överlåtes i befintlig skick med full äganderätt och med tillträde denna dag.

Detta kontrakt är upprättat i två exemplar varav säljaren och köparen tar varsitt.

Mellan säljare och köpare har så överenskommits att i detta köpekontrakt angivet område avser endast inmark och icke till densamma hörande utmarken.

Asperö, Brännövik den 9 juni 1949.

Natanael Öberg

Säljare

Ovanstående försäljning godkännes:

Elin Öberg

För Styrö kommun

Henry Olsson

Köpare

Egenhändiga namnteckningarna bevittna:

Gunnar Rondén

Sven Zackrisson

Tillägg: den i ovanstående kontrakt intagna överenskommelsen att det försålda området endast avser inmarken och icke till densamma hörande utmarken utgår.

Göteborg den 24/1 1958.

Elin Öberg
/Elin Öberg/

Inga Rehder
/Inga Rehder/

Maj-Britt Larsson
/Maj-Britt Larsson/

Henry Olsson
/Henry Olsson/

Bevittnas:

Mary Clason

Maja Stenman ^{coab}_{p. 11.}

Bestyrkes å tjänstens vägnar:

Steno Brånberg
Santmästare

Avskrift.

Bilaga Q:43.

G å v o b r e v .

Undertecknad överlåter härmed till min syster **Hanna Evelina Öberg**, Asperö,
1/11520 mantal = 1/72 marker i Asperö 1¹, Styrö socken, Göteborgs och Bohus län.

Asperö den 5 juli 1957.

Karl Ludvig Öberg

/Karl Ludvig Öberg/

Ogift.

Bevittnas:

Hans Brämberg

Hanna Karlsson

Bestyrkes å tjänstens vägnar:
Hans Brämberg
lantmästare

GÅVOBREV.

Till min dotter fru **Solveig Öberg**, Asperö, Brännövik, överlåter härmed undertecknad som gåva 1/480 och 1/320 mantal, tillhopa 5/960 mantal = 5/6 marker i hemmanet Asperö 1¹ i Styrö socken och kommun av Göteborgs och Bohus län samt boningshuset nr 9 och sommarstugan i den s.k. Kroken, bägge husen belägna på Asperö.

Asperö den 27 november 1957.

John Johansson
/John Johansson/

Bevittnas:

Hans Brämberg

Ruth Eriksson

Bestyrkes å tjänstens vägnar:
Hans Brämberg
lantmätare

GÅVOBREV.

Till lantmätaren Hans Brämberg, Göteborg, överlåter undertecknad härmed som gåva 1/160 mantal = 1 marker (rum 246 i fastighetsboken) i hemmanet Asperö 1¹ i Styrso socken och kommun av Göteborgs och Bohus län.

Asperö den 27 november 1957.

Alf Rune Mauritz Öberg
/Rune Öberg/
Lagfaren ägare.

Solveig Öberg
/Solveig Öberg/
Äkta maka.

TRANSPORT.

Ovanstående gåvobrev transporteras på fru **Solveig Irene Öberg**, Asperö, Brännövik.


Asperö den 27 november 1957.

Hans Brämberg
/Hans Brämberg/

Bevittnas:

Sigurd Andersson

Hjalmar Olofsson

Bestyrkes å tjänstens vägnar;
Lars Brämberg


sid 340 saknas i avskriften

-340-

Avskrift.

Bilaga Q:47.

Gåvobrev.

Undertecknad skänker härmed till min systerdotter **Margit Larsson**, Asperö, 71/3360 mantal = 3 8/21 marker i hemmanet Asperö 1¹, Styrösö socken, Göteborgs och Bohus län.

Asperö den 5 juli 1957.

Karl Hilmer Börjesson
/Karl Hilmer Börjesson/
Ogift.

Bevittnas:

Hans Brämberg

Toini Pietarinen

Bestyrkes å tjänstens vägnar:
Hans Brämberg
Lantmätare

Avskrift.

Bilaga Q:48.

GÅVOBREV.

Till **Helge och Gunhild Oresten**, Kortvågsgatan 19, Järnbrott, överlämnar undertecknad härmed som gåva 1/320 mantal = ½ marker i hemmanet Asperö 1¹ i Styrö socken och kommun av Göteborgs och Bohus län.

Göteborg den 11/3 – 1958

Constance Hed

Bevittnas:

Hanna Johansson

Alwa Olofsson

L.M.
7.11.

Bestyrkes å tjänstens vägnar:

Lars Månberg

lantmätare

sid 343 saknas i avskriften

-343-

Bilaga Q:50.

[Åter](#) till sid 442 [Åter](#) till sid 443 [Åter](#) till sid 279

År 1956 den 9 september förrättades skifte av viss del av boet efter fiskaren **Axel Konrad Pettersson** från Asperö i Styrso kommun, vilken avlidit den 2 augusti 1955 och efterlämnat såsom dödsbodelägare sönerna

1. **Evert** Alrik Konstantin Pettersson
2. **Vilhelm** Klas Mortimer Pettersson och
3. **Torsten** Arne Valdemar Pettersson, samtliga från Asperö.

Vid förrättningen inställde sig samtliga dödsbodelägare personligen.

Till ledning vid skiftet företeddes den efter **Axel Konrad Pettersson** den 30 oktober 1955 förrättade och den 21 december 1955 registrerade bouppteckningen, vilken utvisade att boets tillgångar utgjorts bl.a. av Fastigheterna 1/560 mtl av 1¹ Asperö nr 1 och Asperö 1⁵ /Tångeberga nr 1/
för ett sammanlagt taxeringsvärde av 20.500:- Kronor.

Mellan dödsbodelägarna överenskoms, att **Wilhelm Klas Mortimer Pettersson** skulle tillskiftas befintliga byggnader å fastigheterna med **husnummer 49** mot att han till **Evert Alrik Konstantin Pettersson** betalade 2.750:-, att **Torsten Arne Valdemar Pettersson** tillskiftades befintliga byggnader å fastigheterna med **husnummer 48** mot att han likaledes till **Evert Alrik Konstantin Pettersson** betalade kr. 2.750:-. Vidare överenskoms, att dödsboet skulle tillsvidare söka lagfart å all den jord, varå den avlidne haft lagfart eller vid lantmäteriförrättning senare eventuellt kunde komma att tillfalla dödsboet.

När lantmäterimyndigheten fastställt hur stor del av den mark, som vid det laga skifte, som för närvarande håller på att verkställas, kommer att tillfalla dödsboet, skall denna mark delas i tre lika stora delar, av vilka var och en dödsbodelägare skall erhålla en del och i samråd med lantmätare vid den av-

styckningsförrättning, som senare skall verkställas, få sin sålunda tillskiftade del av avstyckningen i lämpligast tänkbara anslutning till sina byggnader.

Med förestående delskifte förklara vi oss till alla delar nöjda och avsäga vi oss all rätt att framdeles klandra detsamma.

Göteborg som ovan:

Evert Pettersson

Vilhelm Pettersson

Torsten Petterson

Såsom vittnen underskriva:

Lars - Erik Thorbjörnsson

Ulla Thorbjörnsson

Ull / m.

Bestyrkes å tjänstens vägnar:

Lars Maurberg
lantmätare

K Ö P E B R E V .

Enligt arvskifte efter **Axel Pettersson** upprättat den 9 september 1956 har undertecknad tillskiftats 1/3 av fastigheten Asperö 1⁵ i Styrso socken och kommun av Göteborgs och Bohus län. Till min Broder **Torsten Pettersson**, Asperö, Brännövik, försäljer härmed undertecknad 1/6 av ovannämnda andel = 1/18 av hela fastigheten för en överenskommen köpeskilling av 280:- (tvåhundraåttio) kronor, vilken summa denna dag erlagts och härmed kvitteras.

Lagfartskostnaderna betalas av köparen.

Asperö den 8/7 1958

Vilhelm Pettersson

Till ovanstående försäljning lämnar

jag mitt samtycke:

Ingrid Pettersson

Bevittnas:

Fredrik Andersson

Hans Brämberg

Bestyrkes å tjänstens vägnar:
Hans Brämberg
Lantmätare

GÅV O B R E V.

Undertecknade delägare i dödsboet efter **Johan Pettersson**, Asperö, Brännövik, överlämna härmed som gåva till **Ivar Nilsson**, Amiralitetsgatan 1, Göteborg, 1/2560 mantal = 1/16 marker samt till dödsboet efter Gösta Pettersson, Asperö, Brännövik, 7/2560 mantal = 7/16 marker, allt i hemmanet Asperö 1¹ i Styrso socken och kommun av Göteborgs och Bohus län.

Asperö den 15 april 1958

Jenny Pettersson
/Jenny Pettersson/
Solveig Öberg
/Solveig Öberg/
Gunnar Pettersson
/Gunnar Pettersson/
John Pettersson
/John Pettersson/
Harry Pettersson
/Harry Pettersson/

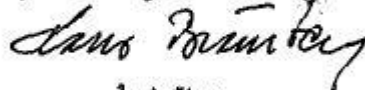
Greta Eklund
/Greta Eklund/
Svea Nilsson
/Svea Nilsson/
Ernst Pettersson
/Ernst Pettersson/
Olof Pettersson
/Olof Pettersson/
Mary Pettersson
/Mary Pettersson/

Bevittnas:

Konrad Börjesson

Eskil G. Hansson

Bestyrkes å tjänstens vägnar:



lantmätare

K Ö P E B R E V .

Till fru **Arvida Pettersson**, Asperö, Brännövik, försäljer undertecknad härmed 213/204800 mantal = 213/1280 marker i hemmanet Asperö 1¹ i Styrso socken och kommun av Göteborgs och Bohus län, för en överenskommen köpeskilling av 550:- (femhundrafemtio) kronor, vilken summa denna dag erlagts och härmed kvitteras.

Göteborg den 25/4 1958.

Karin Johansson

/Karin Johansson/

Till ovanstående försäljning
lämnar jag mitt samtycke.

Gösta Johansson

/Gösta Johansson/

Bevittnas:

Åke Johansson

Ulla Johansson

Destyrkes & tjänstens vägnar:
Laus Brännövik
lantmätare

Avskrift.

Bilaga Q:54.

K Ö P E B R E V .

Härmed försäljer undertecknad till fru **Elvy Sofia Danielsson**, Träringen 17, Göteborg Ö, 1/480 mantal = 1/3 marker av hemmanet Asperö 1¹ i Styrso socken och kommun av Göteborgs och Bohus län, för en överenskommen köpeskilling av 1900:- (nittonhundra) kronor, vilken summa denna dag erlagts och härmed kvitteras.

Göteborg den 2 maj 1958.

Eskil G. Hansson

Bevittnas:

Hans Brämberg

Ruth Eriksson

Bestyrkes å tjänstens vägnar:

Hans Brämberg
lantmätare

Avskrift.

Bilaga Q:55.

GÅV OBREV.

Till dödsboet efter **Johannes Nilsson**, Asperö, Brännövik, överlämnar undertecknad härmed som gåva 1/640 mantal = $\frac{1}{4}$ marker av hemmanet Asperö 1¹ i Styrso socken och kommun av Göteborgs och Bohus län.

Asperö den 29 maj 1958

Teres Nilsson

Bevittnas:

Hjalmar Olofsson

Hans Brämberg

Bestyrkes å tjänstens vägnar:
Hans Brämberg
lantmätare

Avskrift.

Bilaga Q:56.

K Ö P E B R E V .

Till **Torsten Andersson**, Geros 90, Göteborg N, och till **Torsten Malmström**, Övre Hallegatan 6, Göteborg H, försäljer härmed undertecknad 1/640 mantal = ¼ marker av hemmanet Asperö 1¹ i Styrso socken och kommun av Göteborgs och Bohus län, för en överenskommen köpeskilling av 1000:- (ettusen) kronor, vilken summa denna dag erlagts och härmed kvitteras.

Asperö den 6 juni 1958.

Bertil Andersson

/Bertil Andersson/

Bevittnas:

Hugo Larsson

Gustaf Börjesson

Bestyrkes å tjänstens vägnar:
Laus Börjesson
lantmätare

K Ö P E B R E V .

Till fru **Arvida Pettersson**, Asperö, Brännövik, försäljer härmed undertecknad 53/10200 mantal = 53/640 marker av hemmanet Asperö nr 1 i Styrso socken och kommun av Göteborgs och Bohus län för en överenskommen köpeskilling av 250:- (tvåhundrafemtio) kronor, vilken summa denna dag erlagts och härmed kvitteras.

Hönö den 25 juni 1958.

Alf Olof Einar Pettersson

/Alf Olof Einar Pettersson/

Till ovanstående lämnar jag mitt samtycke.

Julia Pettersson

/Julia Pettersson/

Bevittnas:

Anna Johansson

Gösta Jisbrant

Bestyrkes å tjänstens vägnar:

Lars Nånberg
Lars Nånberg

Bilaga Q:58.

GÅVOBREV.

Till fru **Olga Larsson**, Asperö, Brännövik, överlämnar undertecknad härmed som gåva 1/480 mantal = 1/3 marker (från rum 154 i fastighetsboken) av hemmanet Asperö 1¹ i Styrö socken och kommun av Göteborgs och Bohus län ävensom det undertecknad tillhöriga bostadshuset Asperö nr 15.

Asperö den 2/7 1958.

Klara Olsson

/Klara Olsson/

Bevittnas:

Karl Norén

Pontus Johansson

Bestyrkes å tjänstens vägnar:

Lars Månberg
lantmätare

ARVSKIFTE.

I bouppteckning förrättad den 13 oktober 1940 och inregistrerad vid Askims, Hisings och Sävedals häradsrätt den 30 oktober 1940, nr 157, efter fiskaren Nils Johannesson, Asperö, Brännövik, ha som dödsbodelägare upptagits

- 1/ Johan Oskar Nilsson, Asperö, Brännövik,
- 2/ Justus Olinder Nilsson, nu avliden. Enligt bouppteckningen upprättad den 29 maj 1953, och inregistrerad vid Göteborgs rådhusrätt den 8 juni 1953, nr 1795, efterlämnade den avlidne hustrun Rut Nilsson, omgift Olsson, Vårflodsgatan 4, Göteborg,
- 3/ John Ivar Nilsson, Amiralitetsgatan 1, Göteborg
- 4/ Olga Josefina Amalia Hansson, nu avliden. Enligt bouppteckning förrättad den 16 september 1950, nr 444, vid Askims, Hisings och Sävedals häradsrätt, efterlämnade den avlidna sonen Eskil Göran Hansson, Amiralitetsgatan 1, Göteborg,
- 5/ Ida Natalia Zackrisson, Hönö Klova,
- 6/ avlidne sonen Arvid Natanael Nilssons i äktenskapet med efterlevande Berta Alice Nilsson födde barnet Rolf Allan Bertil Nilsson, Kungsladugårdsgatan 71, Göteborg, och Ulla Britt Maria Jacobsson, Lådämnegatan 11, Göteborg.

I bouppteckningen efter Nils Jannesson har som tillgång upptagits följande fasta egendom:

1/560 mantal =2/7 marker av Asperö 1¹ i Styrö socken, Göteborgs och Bohus län.

Undertecknade delägare i dödsboet efter Nils Johannesson hava denna dag överenskommit att ovanstående fasta egendom skall sålunda fördelas:

Eskil Hansson, Amiralitetsgatan 1, Göteborg, tillskiftas hela den avlidnes fasta egendom, utgörande 1/560 mantal =2/7 marker av hemmanet Asperö 1¹.

Göteborg den 5 augusti 1958.

J. O. Nilsson
Rolf Nilsson
Ruth Ohlsson

Ivar Nilsson
Ulla Britt Jacobsson
Ida Zackrisson
Eskil G. Hansson

Bevittnas:

Hans Brämberg

Ruth Eriksson

Bestyrkes å tjänstens vägnar:

Hans Brämberg
lantmätare

Avskrift.

Bilaga Q:60.

GÅVOBREV.

Till **Eskil Hansson**, Amiralitetsgatan 1, Göteborg, överlämnar härmed undertecknad som gåva 1/560 mantal = 2/7 marker i hemmanet Asperö 1¹ i Styrö socken och kommun av Göteborgs och Bohus län.

Asperö den 18 juni

J O Nilsson

Bevittnas:

Hans Brämberg

Siv Andersson

Bestyrkes å tjänstens vägnar:
Hans Brämberg
Lantmästare

K Ö P E B R E V .

Till fiskhandlare **James Pettersson**, Oljekvarnsgatan 9 B, Göteborg, försäljer härmed **Asperö bysamfällighet** ett område om 525 m² av den under bysamfällighetens förvaltning ställda marken uti hemmanet Asperö nr 1 i Styrso socken och kommun av Göteborgs och Bohus län.

Området är avsett att utgöra tomtplats för ett därå befintligt, James Pettersson tillhörigt boningshus, och är ämnat att lagligen utbrytas i samband med det nu pågående laga skiftet å hemmanet Asperö nr 1.

Köpeskillingen utgöres av 1 575:- (ettusenfemhundrasjuttiofem) kronor och har av köparen blivit behörigen gulden, varför den härmed kvitteras.

Med området skall endast följa rätt att nyttja de vägar och allmänna platser, som upptagits i föreliggande byggnadsplan för Asperö.

Lantmäterikostnader för områdets utbrytande samt lagfartskostnader skola betalas av köparen.

Asperö den 15/8 -58

Gunnar Larsson

Antin Karlsson

Severin Carlsson

Bevittnas:

Hans Brämberg

Sigurd Andersson

Bestyrkes å tjänstens vägnar:

Hans Brämberg

Lantmätare

Förening

Vid lantmäterisammanträde denna dag för fortsatt handläggning av laga skifte å hemmanet Asperö nr 1 uti Styrso socken och kommun av Göteborgs och Bohus län hava undertecknade överenskommit och beslutat i enlighet med bestämmelserna i **10 kap. 8 § jorddelningslagen**, att från delningen skall uteslutas den del av skifteslaget, som är belägen utanför det område, för vilket byggnadsplan håller på att upprättas. Asperö den 13 januari 1958.

Sven Nilsson	Eller Dehler p. P. Petter
Carl G. Johansson	Charles Karlsson
Stark Nilsson	Sven Carlsson
Johan Johansson	Antoni Karlsson
Johan Karlsson	Peter Pettersson
Alfred Öberg	Gunnar Larsson
Johanna Andersson	Brita Corneliusson
Olof Pettersson	Anna Hansson
Hjalmar Olsson	Evert Pettersson
Harry Larsson	Eustav Karlsson
Nils Hansson	Mary Pettersson
Arvida Pettersson	Gerda Norén
Hulda Hansson	Stig Larsson
Eric Olofsson	Harvey Svensson

Yda Olofsson

Bevittades av vid mätningarna
biträdande godemäddare; Papest som orau
Johan Eriksson Lars Johan Sammelsson.

Bilaga S.

[Åter](#) till sid 71

Till

Förrättningsmännen för laga skiftet å Asperö.

Sedan förrättningsmännen för laga skiftet å Asperö lämnat vissa uppgifter rörande värdering av mark med mera, får undertecknade anföra följande.

Enligt lantmätare Sven H. Pettersson har varje marktal värderats till 2.500 kronor. Hur denna värdering uppkommit har vi ej fått helt klarlagt. Det torde vara av värde, att få reda på beräkningsgrunden. De största oklarheterna föreligger dock beträffande den värdering som gjorts av priset per kvadratmeter. Vid ett tidigare sammanträde meddelades, att åker och berg skulle värderas olika, medan vid sista sammanträdet förklarades, att all mark skulle värderas lika, vare sig det var uppodlad trädgårdsmark eller berg.

Våra markers värden uppgavs till kr. 2:25 för Johansson och Raeder, samt kr. 2:50 för Karlson. Enligt vad vi rönt har likvärdig mark på Asperö för andra markägare värderats till kr. 1:75.

Det är många år sedan vi köpte vår mark på Asperö. Karlson ½ mark 1922 ([Asperö 1:44](#)), Johansson ½ 1933 ([Asperö 1:46](#)) och Raeder 1 mark 1934 ([Asperö 1:45](#)).

Raeder har dessutom nyligen köpt ytterligare 5/18 mark. Vid våra köp gjordes sämjedelning, varvid våra gränser utlades. Dessa har i över tjugo år varit vitsordade. Vi har nu svårt att förstå, varför vi för att få fortsätta äga mark, som vi ägt så lång tid, måste betala en köpeskilling som flera gånger överstiger den ursprungliga och dessutom betala dryga lantmäterikostnader. För Karlssons del skulle lösekostnaden bli cirka 4.350, för Jonasson 3.000 och för Raeder 3.150 kronor, om förrättningsmännens förslag skulle genomföras. Detta kan ej vara rimligt.

Om man trots allt accepterar förrättningsmännens förslag att ej dela all mark på ön och vi därigenom får andel i en relativt betydande samfälld mark, anser vi dock att värderingsgrunderna bör ändras. Som ovan anförts har likvärdig mark på ön värderats till kr. 1:75 per kvadratmeter. Vi ifrågasätter därför orsaken till att vår mark har värderats 50 – 75 öre högre. Värdet av vår mark måste sättas till samma belopp d.v.s. till Kr. 1:75.

Då det är fråga om sådan här lösen måste värderingen avse ren råmark. Värdet av det arbete vi nedlagt på våra tomter skall icke medtagas. På den intilliggande ön Brännö, där byggnadsplan är klar, får man för avstyckade tomter, d.v.s. mark som icke belastas med någon som helst lantmäterikostnad, betala ett pris som ligger på cirka 3:- per m². Det är här att märka, att sommargästintresset av gammal sed är betydligt större på Brännö än Asperö, varför marken på

Asperö måste värderas lägre än på Brännö. En värdering till över kr. 2:- är med hänsyn härtill helt omotiverad.

Vi hemställer, att förrättningsmännen måtte taga våra synpunkter under övervägande, varefter de torde finna våra förslag godtagbara.

Göteborg den 27 januari 1958.

Karl H. Johansson *Arvid Karlsson*
/Karl H. Johansson/ /Arvid Karlsson/

Reinhold Røder, eul. fullmäkt.
/Reinhold Røder/

Utdrag av protokoll fört med Asperö
byalag den 23/3-58

§ 3

Till bystyrelse omvaldes utan omröstning Gunnar Larsson ordförande, Antin Karlsson
vise ordf. och Severin Karlsson som kassör.

§ 5

Bystyrelsens förslag om ersättning för den mark som utlägges till tomtmark vid
pågående laga skifte godkändes. Styrelsen utgick i sitt förslag från ett pris av två kronor
(2--) pr. kvm. För den mark som ligger i Byn skulle detta pris sänkas med tjugo procent
(20%) till kronor en och sextio (1,60) pr. kvm. För övrig mark skall grundpriset höjas med
tjugo procent (20%) till kronor två och fyrtio (2,40) pr. kvm.

som ovan.

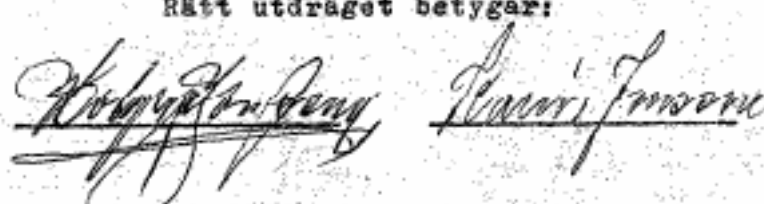
Gunnar Larsson

Justerat:

Harry Larsson.

Karl Johansson.

Rätt utdraget betygar:



Bilaga U.

[Åter](#) till sid 80

Avskrift.

K Ö P E B R E V .

Till fiskhandlare **James Pettersson**, Oljekvarnsgatan 9 B, Göteborg, försäljer härmed **Asperö bysamfällighet** ett område om 525 m² av den under bysamfällighetens förvaltning ställda marken uti hemmanet Asperö nr 1 i Styrso socken och kommun av Göteborgs och Bohus län.

Området är avsett att utgöra tomtplats för ett därå befintligt, **James Pettersson** tillhörigt boningshus, och är ämnat att lagligen utbytas i samband med det nu pågående laga skiftet å hemmanet Asperö nr 1.

Köpeskillingen utgöres av 1 575 (ettusen femhundrasjuttiofem) kronor och har av köparen blivit behörigen gulden, varför den härmed kvitteras.

Med området skall endast följa rätt att nyttja de vägar och allmänna platser, som upptagits i föreliggande förslag till byggnadsplan för Asperö.

Lantmäterikostnader för områdets utbrytande samt lagfartskostnader skola betalas av köparen.

Asperö den 15/8 -58

Gunnar Larsson

Severin Carlsson

Antin Karlsson

Bevittnas:

Hans Brämberg

Sigurd Andersson

Bilaga V.

[Åter](#) till sid 81

Till förrättningsmännen för laga skifte å Asperö.

Enligt uppgifter, som jag erhållit, angående utstakningen framför min fastighet Asperö 26, Asperö, skall uthus – även avträden – placeras på hamnområdet framför min fastighet.

Då det ligger i sakens natur att detta för mig innebär stor olägenhet ur såväl sanitär som estetisk synpunkt, hemställer jag härmed vördsamt att placeringen av bemälda uthus må tagas under ny omprövning. Jag är övertygad om att det gives andra möjligheter till lämpligare placering av dem.

Om sträckningen av vägen hade utförts i enlighet med första förslaget, hade fastighetsägarna haft möjligheter att placera uthusen i närheten av huvudbyggnad å rep tomtområde.

Göteborg 4 aug. 1958.

Högaktningsfullt:

Bertil Karlsson
/Bertil Karlsson/
Paternostergatan 26,
Göteborg V.

FÖRENING.

Vid sammanträde denna dag för fortsatt handläggning av laga skifte å delar av 1 mantal Asperö nr 1 uti Styrso socken och kommun av Göteborgs och Bohus län hava närvarande sakägare överenskommit och beslutat om följande:

1. För delägarnas samfällda behov skall undantagas all mark inom skifteslaget, som icke utlägges för enskilt brukande för bostadsändamål samt för skolor. Den samfällda marken betecknas **litt. a** på förrättningskartan.
I den samfällda marken äga de vid skiftet utlagda mantalsfastigheterna andel efter delningsgrunden, d.v.s. markertalet.
2. De fastigheter, som icke äga del i den samfällda områden, som i föreliggande förslag till byggnadsplan avses för trafikändamål samt rätt att i den mån så är erforderligt för utfart och för att nå de under punkt 3/ nämnda brunnarna nyttja de samfällda områden, som i byggnadsplansförslaget avses för grönområden.
3. Befintliga brunnar och ledningar, vilka efter skiftet komma att bli belägna på mark, tillhörig annan än brunnarnas resp. ledningarnas ägare, skola få nyttjas på samma sätt som hittills intill dess vatten- och avloppsfrågan löses på annat sätt.

Asperö den 8 november 1958.

<i>Alfrid Öberg</i>	<i>Patrik Rarl</i>
<i>Carl H. Johansson</i>	<i>Charles Karlsson</i>
<i>Arthur Karlsson</i>	<i>Arthur Karlsson</i>
<i>Knut Petersson</i>	<i>Nils Karlsson</i>

Severin Carlsson Gunnar Samuelsson
 Bertil Karlsson Bovald Karlsson
 Georg Olsson Johan Lorentson
 Axel Johansson Johan Andersson
 Brita Corneliussen Gunnar Larsson
 Gunnar Larsson
 Hanna Johansen Gustav Larsson
 Arvida Pettersson

Johann Andersson
 Sigmar Larsson

Hanna Öberg
 Gunnar Larsson

Prästerna av rik präst sin egen
 biträdnade godelin:
 Johan Eriksson, Leif Erik Samuelsson.

FÖRENING.

Vid sammanträde denna dag för fortsättning av laga skifte å delar av 1 mantal Asperö nr 1 uti Styrös socken och kommun av Göteborgs och Bohus län hava närvarande sakägare överenskommit och beslutat om följande:

Utöver de ersättningar, som skola utgå till följd av överskjutande respektive bristande tilldelning, skola några penningersättningar icke utgå.

Ersättningar till följd av överskjutande tilldelning skola vara till sysslomannen guldna inom sex månader från förrättningens fastställelse.

Asperö den 8 november 1958.

Alfred Öberg	Pearl's Karlson
Carl H Johansson	Charles Karlsson
Artur Karlsson	Anton Karlsson
Nils Hansson	Nils Hansson
Knut Petersson	Severin Carlsson
Arnold Samuelson	Bertie Karlsson
Olaf Karlsson	Georg Olsson
Gunnar	Johan Lorentson
Ascel Johansson	Johan Andersson

Brita Corneliusson Hanna Johansson
Eustaa Larsson Ovidia Pettersson
Johanna Andersson
Dagmar Larsson
Gunnar Larsson

Bestyrelsen av vid förstå mig gen
biträdande godsejare:
John Eriksson Lofvins Samuelsson.

FÖRENING.

Vid sammanträde denna dag för fortsättning av laga skifte å delar av 1 mantal Asperö nr 1 uti Styrö socken och kommun av Göteborgs och Bohus län hava närvarande sakägare överenskommit och beslutat om följande:

Tillträdet av de nya ägilotterna skall ske så snart förrättningen fastställts.

Asperö den 8 november 1958.

Alfred Öberg	Patrik Karene
Karl H. Johansson	Charles Karlsson
Stenur Karlsson	Antin Karlsson
Knut Petersson	Nils Hansson
Sverin Carlsson	Anders Karlsson
Bertil Karlsson	Patrik Karlsson
Georg Olofsson	Johan Lorentzen
Ascel Johansson	Johan Andersson
Brita Corneliusson	Gösta Karlsson
Hanna Johansson	Gustav Larsson

Arvida Pettersson

Johanna Andersson

Hanna Öberg

Sajma Larsson

Karna Öberg

Gunnar Larsson

Betyglas av vid föräldrings-
biträdande godsvärn:

Johan Eriksson, Læfhus Linnelund

Bilaga AA.

Överensk. om kvarstående uthus på 1:144 för Teres Nilsson 25 juni 1958.

Avskrift.

[Åter](#) till sid 90 [Åter](#) till sid 470

Överenskommelse.

Vid nu pågående laga skifte å hemmanet Asperö nr 1 i Styrso socken och kommun av Göteborgs och Bohus län kommer för **makarna Norén** att utläggas en ägolott under **litt. Bp**. På ägolotten äro belägna två källare tillhöriga ovannämnda makarna Norén samt vidare

Teres Nilsson
Jenny Johansson
Gustav Larsson
Justina Karlsson

Anna Karlsson
Elin Anderson
Hanna Johansson
Fritz Corneliusson.

Mellan ovan berörda har denna dag följande överenskommelse träffats.
Makarna Norén förbinda sig att låta källarna kvarstå och nyttjas på samma sätt som hittills under en tid av 1 år efter det skiftet blivit fastställt.

Makarna Norén få efter nämnda tidpunkt av övriga delägare rätt att disponera källarna efter eget gottfinnande.

Asperö den 25/6 1958

Karl Norén
Gustav Larsson
Hanna Johansson
Fritz Corneliusson
Anna Karlsson

Gerda Norén
Elin Andersson
Teres Nilsson
Justina Karlsson
Jenny Johansson

Bevittnas:

Hans Brämberg

Ruth Eriksson

Bestyrkes å tjänstens vägnar:

tjänstutställare

-372-

Bilaga AB.

[Åter](#) till sid 90

Avskrift.

Överenskommelse.

I samband med nu pågående laga skifte å hemmanet Asperö nr 1 i Styrös socken och kommun av Göteborgs och Bohus län kommer för fru **Olga Larsson** att utläggas en ägolott under **litt. F**.

På ägolotten är bl.a. beläget ett fröken Hanna Öberg tillhörigt uthus.

Mellan ovan berörda har denna dag följande överenskommelse träffats:

Olga Larsson förbinder sig att låta uthuset kvarstå och nyttjas på samma sätt som hittills under en tid av ett år efter det att skiftet blivit fastställt.

Hanna Öberg åtager sig att efter nämnda tidpunkt låta borttaga uthuset.

Asperö den 2/7 1958

Olga Larsson

Hanna Öberg

Bevittnas:

Hans Brämberg

Bestyrkes å tjänstens vägnar:

Lauo Brämberg
lantmätare

Ruth Eriksson

ir:

Bilaga AC.

[Åter](#) till sid 90

Avskrift.

Överenskommelse.

Vid nu pågående laga skifte å hemmanet Asperö nr1 i Styrö socken och kommun av Göteborgs och Bohus län kommer att för undertecknade **Anna Carlsson och Jenny Johansson** utläggas en ägolott under **litt. R**. På ägolotten är bl.a. beläget ett uthus tillhörigt Karin Johansson.

Mellan ovan berörda har denna dag följande överenskommelse träffats:

Anna Carlsson och Jenny Johansson förbinda sig härmed att låta uthuset kvarstå och nyttjas på samma sätt som hittills under en tid av 1 år efter det skiftet blivit fastställt.

Karin Johansson åtager sig att efter nämnda tidpunkt låta borttaga uthuset.

Asperö den 30 maj 1958

Anna Carlsson

Jenny Johanson

Karin Johansson

Bevittnas:

Hans Brämberg

Ruth Ericksson

Bestyrkes å tjänstens vägnar:

Hans Brämberg
lantmätare

Bilaga AD.

[Åter](#) till sid 90

Avskrift.

Överenskommelse.

Vid nu pågående laga skifte å hemmanet Asperö nr 1 i Styrso socken och kommun av Göteborgs och Bohus län kommer för undertecknad fru **Astrid Mattsson** att utläggas en ägolott under **litt. L**. På ägolotten är delvis beläget ett fru Brita Corneliusson tillhörigt uthus.

Mellan ovan berörda har denna dag följande överenskommelse träffats:

Astrid Mattsson förbinder sig att låta uthuset kvarstå och nyttjas på samma sätt som hittills under en tid av 1 år efter det skiftet blivit fastställt.

Brita Corneliusson åtager sig att efter nämnda tidpunkt låta borttaga uthuset.

Asperö den 18/8 1958.

Brita Corneliusson
genom

Fritz Corneliusson

Astrid Mattsson

Bevittnas:

Hans Brämberg

Gösta Johansson

Bestyrkes å tjänstens vägnar:

Hans Brämberg
lantmätare

Bilaga AE.

[Åter](#) till sid 90

Avskrift.

Överenskommelse.

Vid nu pågående laga skifte å hemmanet Asperö nr 1 i Styrö socken och kommun av Göteborgs och Bohus län kommer för undertecknad fru **Johanna Andersson** att utläggas en ägolott under **litt. Bn**. På ägolotten är beläget ett Arne Andersson tillhörigt uthus.

Mellan ovan berörda har denna dag följande överenskommelse träffats:

Johanna Andersson förbinder sig att låta uthuset kvarstå och nyttjas på samma sätt som hittills under en tid av ett år efter det skiftet blivit fastställt.

Arne Andersson åtager sig att efter nämnda tidpunkt låta borttaga uthuset.

Asperö den 15 augusti 1958

Johanna Andersson

Arne Andersson

Bevittnas:

Hans Brämberg

Axel Andersson

Bestyrkes å tjänstens vägnar:

Hans Brämberg
lantmätare

Bilaga AF.

[Åter](#) till sid 90

Avskrift.

Överenskommelse.

Vid nu pågående laga skifte å hemmanet Asperö nr 1 i Styrös socken och kommun av Göteborgs och Bohus län kommer för undertecknad **Charles Karlsson** utläggas en ägolott under **litt. I**. På ägolotten är beläget bl.a. ett fröken **Margit Larsson** tillhörigt uthus.

Mellan ovan berörda har denna dag följande överenskommelse träffats:

Charles Karlsson förbinder sig att låta uthuset kvarstå och nyttjas på samma sätt som hittills under en tid av 3 år efter det skiftet blivit fastställt.

Margit Larsson åtager sig att efter nämnda tidpunkt låta borttaga uthuset.

Asperö den 23 maj 1958

Charles Karlsson

Margit Larsson

Bevittnas:

Hans Brämberg

Alex Andersson

Bestyrkes å tjänstens vägnar:
Hans Brämberg
lantmätare

Bilaga AG.

[Åter](#) till sid 90

Avskrift.

Överenskommelse.

Vid nu pågående laga skifte å hemmanet Asperö nr 1 i Styrös socken och kommun av Göteborgs och Bohus län kommer för undertecknad **Margit Larsson** utläggas en ägolott under **litt. H**. På ägolotten är bl.a. beläget ett fröken **Gerda Karlsson** tillhörigt uthus.

Mellan ovan berörda har denna dag följande överenskommelse träffats:

Margit Larsson förbinder sig att låta uthuset kvarstå och nyttjas på samma sätt som hittills under en tid av 1 år efter det skiftet blivit fastställt.

Gerda Karlsson åtager sig att efter nämnda tidpunkt låta borttaga uthuset.

Asperö den 29 maj 1958

Margit Larsson

Gerda Karlsson

Bevittnas:

Hans Brämberg

Alex Andersson

Bestyrkes å tjänstens vägnar:
Hans Brämberg
lantmätare

Bilaga AH.

[Åter](#) till sid 90

Avskrift.

Överenskommelse.

Vid nu pågående laga skifte å hemmanet Asperö nr 1 i Styrös socken och kommun av Göteborgs och Bohus län kommer för undertecknad **Gustaf Larsson** utläggas en ägolott under **litt. Y**. På ägolotten är bl.a. beläget ett uthus tillhörigt **Klara Larsson**, m.fl.

Mellan ovan berörda har denna dag följande överenskommelse träffats:

Gustaf Larsson förbinder sig att låta uthuset kvarstå och nyttjas på samma sätt som hittills under en tid av 1 år efter det skiftet blivit fastställt.

Klara Larsson åtager sig att efter nämnda tidpunkt låta borttaga uthuset.

Asperö den 29 maj 1958

Gustav Larsson

Klara Larsson

Axel Johansson

Bevittnas:

Hans Brämberg

Alex Andersson

Destyrkes å tjänstens vägnar:

Hans Brämberg
lantmätare

Bilaga AI.

[Åter](#) till sid 90

Avskrift.

Överenskommelse.

Vid nu pågående laga skifte å hemmanet Asperö nr 1 i Styrö socken och kommun av Göteborgs och Bohus län kommer för **Antin Karlsson** utläggas en ägolott under **litt. Bk**. På ägolotten är bl.a. beläget ett **Teresia Nilsson** tillhörigt uthus. För Teresia Nilsson kommer att utläggas en ägolott under **litt. Br**.

Mellan ovan berörda har denna dag följande överenskommelse träffats:

Antin Karlsson förbinder sig att låta uthuset kvarstå och nyttjas på samma sätt som hittills under **Teresia Nilssons** återstående livstid.

Teresia Nilsson förbinder sig att under sin återstående livstid låta Antin Karlsson nyttja det område, som enligt hävd förut tillhört denne, och som vid skiftet kommer att tilldelas **Teresia Nilsson**.

Asperö den 23/5 1958

Antin Karlsson

Teres Nilsson

Bevittnas:

Hjalmar Olofsson

Hans Brämberg

Bestyrkes å tjänstens vägnar: :

Hans Brämberg
lantmätare

Bilaga AJ.

[Åter](#) till sid 90

Avskrift.

Överenskommelse.

Vid nu pågående laga skifte å hemmanet Asperö nr 1 i Styrös socken och kommun av Göteborgs och Bohus län kommer för fru **Elvy Danielsson** utläggas en ägolott under **litt. Ai**. På ägolotten är bl.a. beläget en **Nils Hansson** tillhörigt sjöbod.

Mellan ovan berörda har denna dag följande överenskommelse träffats:

Elvy Danielsson förbinder sig att låta sjöboden kvarstå och nyttjas på samma sätt som hittills under nuvarande ägarens livstid.

Nils Hansson förbinder sig att vid ev. försäljning av sjöboden i första hand låta utbjuda den till **fru Danielsson**.

Asperö den 15/8 1958

Elvy Danielsson

Nils Hansson

Bevittnas:

Hans Brämberg

Antin Karlsson

Bestyrkes å tjänstens vägnar:

lantmätare

Till Herr
Axel Bernhardsson
Asperö
BRÄNNÖVIK

Sammanträde för fortsatt handläggning av laga skifte å 1 mantal Asperö nr 1 i Styrso socken och kommun av Göteborgs och Bohus län

har blivit utsatt att hållas

lördagen den 4 maj 1957 kl. 15.30 i skolhuset å Asperö.

Härvid förekommer till behandling bland annat: Redogörelse för skiftesförrättningens läge samt för arbetets fortsatta uppläggning.

Såsom uppgiven sakägare kallas Ni till sammanträdet och anmanas att därvid förete tillgängliga åtkomsthandlingar, handlingar rörande servitut samt kartor och lantmåterihandlingar angående område, som beröres av förrättningen.

Därest inställelse sker genom ombud, skall fullmakt i huvudskrift företes. Om så anses lämpligt kan fullmaktsformuläret nedan ifyllas och användas. Härvid bör särskilt observeras att fullmakten icke får avskiljas från kallelsen.

På tjänstens vägnar:
e. u.
Lenn Månberg
lantmätare.

Fullmakt.
(Får ej avskiljas från kallelsen)

Gerda Karlsson

fö för _____
at att vid ovannämnda förrättning min talan föra och rätt bevaka, ävensom att å mina
fö förening i frågor, som vid förrättningen förekomma. — Ombudets laga åtgärder godkännas.
sammanträde vår sammanträde vår våra vägnar ingå

Asperö den *4/5* 19*57*

Axel C. Karlsson

Bevittnas:
Sig Larsson *Justina Karlsson*

Till Fr
Teresia Gustavsson
Asperö 53
BRÄNNÖVIK

Sammanträde för fortsatt handläggning av laga skifte å 1 mantal Asperö nr 1 i Styrso socken och kommun av Göteborgs och Bohus län

har blivit utsatt att hållas

lördagen den 4 maj 1957 kl. 15.30 i skolhuset å Asperö.

Härvd förekommer till behandling bland annat: Redogörelse för skiftesförrättningens läge samt för arbetets fortsatta uppläggning.

Såsom uppgiven sakägare kallas Ni till sammanträdet och anmanas att därvid förete tillgängliga åtkomsthandlingar, handlingar rörande servitut samt kartor och lantmåterihandlingar angående område, som beröres av förrättningen.

Därest inställelse sker genom ombud, skall fullmakt i huvudskrift företes. Om så anses lämpligt kan fullmaktsformuläret nedan ifyllas och användas. Härvd bör särskilt observeras att fullmakten icke får avskiljas från kallelsen.

På tjänstens vägnar:

e. u.

Lars Månberg
lantmätare.

Fullmakt.
(Får ej avskiljas från kallelsen)

Gösta Karlsson

Fullmakt.
(Får ej avskiljas från kallelsen)

fisk. Hjalmar Olofsson, Asperö, Brännövik

för _____
att vid ovannämnda förrättning min talan föra och rätt bevaka, ävensom att å mina vägnar ingå
sammanträde vår förening i frågor, som vid förrättningen förekomma. — Ombudets laga åtgärder godkännas.

Asperö, Brännövik

den 28 april

1957

Teresia Nilsson

Bevittnas:

[Signature]

Charles Karlsson

Bil. nr 22

[Åter](#) till sid 41 [Åter](#) till sid 49

LANTMÄTERIET

kallelse till sammanträde.

Dnr 2/56

Till Fr
Svea Hansson
Basungatan 14
Järnbrott

Sammanträde för fortsatt handläggning av laga skifte å 1 mantal Asperö nr 1 i Styrso socken och kommun av Göteborgs och Bohus län

har blivit utsatt att hållas

lördagen den 4 maj 1957 kl. 15.30 i skolhuset å Asperö.

Härvid förekommer till behandling bland annat: Redogörelse för skiftesförrättningens läge samt för arbetets fortsatta uppläggning.

Såsom uppgiven sakägare kallas Ni till sammanträdet och anmanas att därvid förete tillgängliga åtkomsthandlingar, handlingar rörande servitut samt kartor och lantmåterihandlingar angående område, som beröres av förrättningen.

Därest inställelse sker genom ombud, skall fullmakt i huvudskrift företes. Om så anses lämpligt kan fullmaktsformuläret nedan ifyllas och användas. Härvid bör särskilt observeras att fullmakten icke får avskiljas från kallelsen.

På tjänstens vägnar:
e. u.

Laur Månberg
lantmätare.

Fullmakt.
(Får ej avskiljas från kallelsen)

för *Im Mary Pettersson*
att vid ovannämnda förrättning min talan föra och rätt bevaka, ävensom att å mina
sammanträde vår sammanträde vår talan föra och rätt bevaka, ävensom att å mina
förening i frågor, som vid förrättningen förekomma. — Ombudets laga åtgärder godkännas.
våra vägnar ingå

Järnbrott

den *3-5* 19 *57*

Svea Hansson

Bevittnas:

Gunnar Pettersson

Svea Hansson

Bil. nr 23

[Åter](#) till sid 41

LANTMÄTERIET

kallelse till sammanträde.

Dnr 2/56

Till Fr
Constance Hed
Kvillegatan 20
Göteborg H

Sammanträde för fortsatt handläggning av laga skifte å 1 mantal Asperö nr 1 i Styrso socken och kommun av Göteborgs och Bohus län

har blivit utsatt att hållas

lördagen den 4 maj 1957 kl. 15.30 i skolhuset å Asperö.

Härvid förekommer till behandling bland annat: Redogörelse för skiftesförrättningens läge samt för arbetets fortsatta uppläggning.

Såsom uppgiven sakägare kallas Ni till sammanträdet och anmanas att därvid förete tillgängliga åtkomsthandlingar, handlingar rörande servitut samt kartor och lantmäterihandlingar angående område, som beröres av förrättningen.

Därest inställelse sker genom ombud, skall fullmakt i huvudskrift företes. Om så anses lämpligt kan fullmaktsformuläret nedan ifyllas och användas. Härvid bör särskilt observeras att fullmakten icke får avskiljas från kallelsen.

På tjänstens vägnar:
e. u.

Laur Månberg
lantmätare.

Fullmakt.
(Får ej avskiljas från kallelsen)

för Alexandra Justina Johansson
att vid ovannämnda förrättning min talan föra och rätt bevaka, ävensom att å mina vägnar ingå förening i frågor, som vid förrättningen förekomma. — Ombudets laga åtgärder godkännas.

Göteborg

den

30/4

19 *57*

Constance Hed

Bevittnas:

Bil. nr 24

[Åter](#) till sid 41

LANTMÄTERIET

kallelse till sammanträde.

Dnr 2/56

Till Hr
Alf H.M. Johansson
Asperö 30
BRÄNNÖVIK

Sammanträde för fortsatt handläggning av laga skifte å 1 mantal Asperö nr 1 i Styrso socken och kommun av Göteborgs och Bohus län

har blivit utsatt att hållas

lördagen den 4 maj 1957 kl. 15.30 i skolhuset å Asperö.

Härvid förekommer till behandling bland annat: Redogörelse för skiftesförrättningens läge samt för arbetets fortsatta uppläggnig.

Såsom uppgiven sakägare kallas Ni till sammanträdet och anmanas att därvid förete tillgängliga åtkomsthandlingar, handlingar rörande servitut samt kartor och lantmäterihandlingar angående område, som beröres av förrättningen.

Därest inställelse sker genom ombud, skall fullmakt i huvudskrift företes. Om så anses lämpligt kan fullmaktsformuläret nedan ifyllas och användas. Härvid bör särskilt observeras att fullmakten icke får avskiljas från kallelsen.

På tjänstens vägnar:
e.u.

Laur Månberg
lantmätare.

Fullmakt.
(Får ej avskiljas från kallelsen)

för *Pär Johansson*
att vid ovannämnda förrättning min talan föra och rätt bevaka, ävensom att å mina
sammanträde vår förening i frågor, som vid förrättningen förekomma. — Ombudets laga åtgärder godkännas.
vår

Asperö den *29-4-57* 19

Henry Johansson

Bevittnas:

Sally Johansson

Ann-Marie Wänner

Bil. nr 25

[Åter](#) till sid 41 [Åter](#) till sid 48

LANTMÄTERIET

kallelse till sammanträde.

Dnr 2/56

Till Fr
Sally A. Johansson
Asperö
BRÄNNÖVIK

Sammanträde för fortsatt handläggning av laga skifte å 1 mantal Asperö nr 1 i Styrso socken och kommun av Göteborgs och Bohus län

har blivit utsatt att hållas

lördagen den 4 maj 1957 kl. 15.30 i skolhuset å Asperö.

Härvid förekommer till behandling bland annat: Redogörelse för skiftesförrättningens läge samt för arbetets fortsatta uppläggning.

Såsom uppgiven sakägare kallas Ni till sammanträdet och anmanas att därvid förete tillgängliga åtkomsthandlingar, handlingar rörande servitut samt kartor och lantmäterihandlingar angående område, som beröres av förrättningen.

Därest inställelse sker genom ombud, skall fullmakt i huvudskrift företes. Om så anses lämpligt kan fullmaktsformuläret nedan ifyllas och användas. Härvid bör särskilt observeras att fullmakten icke får avskiljas från kallelsen.

På tjänstens vägnar:
e. u.

Laur Månberg
lantmätare.

Fullmakt.
(Får ej avskiljas från kallelsen)

för *min Make Pontus Johansson*
att vid ovannämnda förrättning min talan föra och rätt bevaka, ävensom att å mina vägnar ingå
sammanträde vår förening i frågor, som vid förrättningen förekomma. — Ombudets laga åtgärder godkännas.

Asperö

den *4/5* 19 *57*

Sally Johansson

Bevittnas:

Ann Marie Winters

Olga Johansson

Bil. nr 26

[Åter](#) till sid 41 [Åter](#) till sid 48

LANTMÄTERIET

kallelse till sammanträde.

Dnr 2/56

Till Fr
Anna C. Karlsdotter
Asperö
BRÄNNÖVIK

Sammanträde för fortsatt handläggning av laga skifte å 1 mantal Asperö nr 1 i Styrso socken och kommun av Göteborgs och Bohus län

har blivit utsatt att hållas

lördagen den 4 maj 1957 kl. 15.30 i skolhuset å Asperö.

Härvid förekommer till behandling bland annat: Redogörelse för skiftesförrättningens läge samt för arbetets fortsatta uppläggning.

Såsom uppgiven sakägare kallas Ni till sammanträdet och anmanas att därvid förete tillgängliga åtkomsthandlingar, handlingar rörande servitut samt kartor och lantmäterihandlingar angående område, som beröres av förrättningen.

Därest inställelse sker genom ombud, skall fullmakt i huvudskrift företes. Om så anses lämpligt kan fullmaktsformuläret nedan ifyllas och användas. Härvid bör särskilt observeras att fullmakten icke får avskiljas från kallelsen.

På tjänstens vägnar:
e. u.

Laur Månberg
lantmätare.

Fullmakt.
(Får ej avskiljas från kallelsen)

för *Harry Larsson*
att vid ovannämnda förrättning min talan föra och rätt bevaka, ävensom att å mina vägnar ingå
sammanträde vår förenings i frågor, som vid förrättningen förekomma. — Ombudets laga åtgärder godkännas.

Asperö den *4/5* 19*57*

Anna Karlsdotter

Bevittnas:

Arvid Samuelsson

Harry Samuelsson

Bil. nr 27

[Åter](#) till sid 41

LANTMÄTERIET

kallelse till sammanträde.

Dnr 2/56

Till Herr
Bertil Sigfrid A. Karlsson
Orustgatan 13A
GÖTEBORG V

Sammanträde för fortsatt handläggning av laga skifte å 1 mantal Asperö nr 1 i Styrso socken och kommun av Göteborgs och Bohus län

har blivit utsatt att hållas

lördagen den 4 maj 1957 kl. 15.30 i skolhuset å Asperö.

Härvid förekommer till behandling bland annat: Redogörelse för skiftesförrättningens läge samt för arbetets fortsatta uppläggning.

Såsom uppgiven sakägare kallas Ni till sammanträdet och anmanas att därvid förete tillgängliga åtkomsthandlingar, handlingar rörande servitut samt kartor och lantmäterihandlingar angående område, som beröres av förrättningen.

Därest inställelse sker genom ombud, skall fullmakt i huvudskrift företes. Om så anses lämpligt kan fullmaktsformuläret nedan ifyllas och användas. Härvid bör särskilt observeras att fullmakten icke får avskiljas från kallelsen.

På tjänstens vägnar:
e.u.

Laur Månberg
lantmätare.

Fullmakt.
(Får ej avskiljas från kallelsen)

för Albert Lorentzon
att vid ovannämnda förrättning min talan föra och rätt bevaka, ävensom att å mina vägnar ingå
sammanträde vår förenings i frågor, som vid förrättningen förekomma. — Ombudets laga åtgärder godkännas.

Göteborg

den *1/5*

1957

Bertil Karlsson

Bevittnas:

Arnold Samuelson

Bertil Karlsson

Till Herr John Korneliusson
Asperö 10
BRÄNNÖVIK

Sammanträde för fortsatt handläggning av laga skifte å 1 mantal Asperö nr 1 i Styrso socken och kommun av Göteborgs och Bohus län

har blivit utsatt att hållas

lördagen den 4 maj 1957 kl. 15.30 i skolhuset å Asperö.

Härvid förekommer till behandling bland annat: Redogörelse för skiftesförrättningens läge samt för arbetets fortsatta uppläggning.

Såsom uppgiven sakägare kallas Ni till sammanträdet och anmanas att därvid förete tillgängliga åtkomsthandlingar, handlingar rörande servitut samt kartor och lantmåterihandlingar angående område, som beröres av förrättningen.

Därest inställelse sker genom ombud, skall fullmakt i huvudskrift företes. Om så anses lämpligt kan fullmaktsformuläret nedan ifyllas och användas. Härvid bör särskilt observeras att fullmakten icke får avskiljas från kallelsen.

På tjänstens vägnar:
e.u.

Laur Månberg
lantmätare.

Fullmakt.
(Får ej avskiljas från kallelsen)

för *Hulda Emelie Börjesson*
att vid ovannämnda förrättning min talan föra och rätt bevaka, ävensom att å mina vägnar ingå
sammanträde vår förening i frågor, som vid förrättningen förekomma. — Ombudets laga åtgärder godkännas.

John Korneliusson den *4/5* 19*57*

Mary Pettersson

Lilian Westén

Bevittnas:

Till Fr. Margit H.K. Larsson
Asperö 14
BRÄNNÖVIK

Sammanträde för fortsatt handläggning av laga skifte å 1 mantal Asperö nr 1 i Styrso socken och kommun av Göteborgs och Bohus län

har blivit utsatt att hållas

lördagen den 4 maj 1957 kl. 15.30 i skolhuset å Asperö.

Härvid förekommer till behandling bland annat: Redogörelse för skiftesförrättningens läge samt för arbetets fortsatta uppläggning.

Såsom uppgiven sakägare kallas Ni till sammanträdet och anmanas att därvid förete tillgängliga åtkomsthandlingar, handlingar rörande servitut samt kartor och lantmåterihandlingar angående område, som beröres av förrättningen.

Därest inställelse sker genom ombud, skall fullmakt i huvudskrift företes. Om så anses lämpligt kan fullmaktsformuläret nedan ifyllas och användas. Härvid bör särskilt observeras att fullmakten icke får avskiljas från kallelsen.

På tjänstens vägnar:
e.u.

Laur Månberg
lantmätare.

Fullmakt.
(Får ej avskiljas från kallelsen)

för *Gunnar Larsson*
att vid ovannämnda förrättning min talan föra och rätt bevaka, ävensom att å mina vägnar ingå
sammanträde vår förening i frågor, som vid förrättningen förekomma. — Ombudets laga åtgärder godkännas.

Asperö

den *3-5 59* 19 *59*

Margit Larsson

Bevittnas:

Stig Larsson

Gerda Karlsson

Bil. nr 30

[Åter](#) till sid 42 [Åter](#) till sid 48

LANTMÄTERIET

kallelse till sammanträde.

Dnr 2/56

Till Herr
Stig G. Larsson
Asperö
BRÄNNÖVIK

Sammanträde för fortsatt handläggning av laga skifte å 1 mantal Asperö nr 1 i Styrso socken och kommun av Göteborgs och Bohus län

har blivit utsatt att hållas

lördagen den 4 maj 1957 kl. 15.30 i skolhuset å Asperö.

Härvid förekommer till behandling bland annat: Redogörelse för skiftesförrättningens läge samt för arbetets fortsatta uppläggning.

Såsom uppgiven sakägare kallas Ni till sammanträdet och anmanas att därvid förete tillgängliga åtkomsthandlingar, handlingar rörande servitut samt kartor och lantmåterihandlingar angående område, som beröres av förrättningen.

Därest inställelse sker genom ombud, skall fullmakt i huvudskrift företes. Om så anses lämpligt kan fullmaktsformuläret nedan ifyllas och användas. Härvid bör särskilt observeras att fullmakten icke får avskiljas från kallelsen.

På tjänstens vägnar:
e. u.

Laur Månberg
lantmätare.

Fullmakt.
(Får ej avskiljas från kallelsen)

Gunnar Larsson

för _____
att vid ovannämnda förrättning min talan föra och rätt bevaka, ävensom att å mina
sammanträde vår italan föra och rätt bevaka, ävensom att å våra vägnar ingå
förening i frågor, som vid förrättningen förekomma. — Ombudets laga åtgärder godkännas.

Asperö den *V-5* 19*57*

Stig Larsson

Bevittnas:

Gerd a Karlsson

Per Karlsson

Till Herr
Johan Linus Larsson
Söderlingsgatan 15
Göteborg V

Sammanträde för fortsatt handläggning av laga skifte å 1 mantal Asperö nr 1 i Styrso socken och kommun av Göteborgs och Bohus län

har blivit utsatt att hållas

lördagen den 4 maj 1957 kl. 15.30 i skolhuset å Asperö.

Härvid förekommer till behandling bland annat: Redogörelse för skiftesförrättningens läge samt för arbetets fortsatta uppläggning.

Såsom uppgiven sakägare kallas Ni till sammanträdet och anmanas att därvid förete tillgängliga åtkomsthandlingar, handlingar rörande servitut samt kartor och lantmäterihandlingar angående område, som beröres av förrättningen.

Därest inställelse sker genom ombud, skall fullmakt i huvudskrift företes. Om så anses lämpligt kan fullmaktsformuläret nedan ifyllas och användas. Härvid bör särskilt observeras att fullmakten icke får avskiljas från kallelsen.

På tjänstens vägnar:
e. u.

Laur Månberg
lantmätare.

Fullmakt.
(Får ej avskiljas från kallelsen)

Albert Lorentz

för
att vid ovannämnda förrättning min sammanträde vår talan föra och rätt bevaka, ävensom att å mina vägnar ingå förening i frågor, som vid förrättningen förekomma. — Ombudets laga åtgärder godkännas.

Göteborg

den *3/5*

1957

Linus Larsson

Bevittnas:

Per Eriksson

Bennie Nilsson

Till Herr
Johan Konrad Lorentsson
Koopmansgatan 15
Göteborg V

Sammanträde för fortsatt handläggning av laga skifte å 1 mantal Asperö nr 1 i Styrso socken och kommun av Göteborgs och Bohus län

har blivit utsatt att hållas

lördagen den 4 maj 1957 kl. 15.30 i skolhuset å Asperö.

Härvid förekommer till behandling bland annat: Redogörelse för skiftesförrättningens läge samt för arbetets fortsatta uppläggning.

Såsom uppgiven sakägare kallas Ni till sammanträdet och anmanas att därvid förete tillgängliga åtkomsthandlingar, handlingar rörande servitut samt kartor och lantmäterihandlingar angående område, som beröres av förrättningen.

Därest inställelse sker genom ombud, skall fullmakt i huvudskrift företes. Om så anses lämpligt kan fullmaktsformuläret nedan ifyllas och användas. Härvid bör särskilt observeras att fullmakten icke får avskiljas från kallelsen.

På tjänstens vägnar:
e. u.

Laur Månberg
lantmätare.

Fullmakt.
(Får ej avskiljas från kallelsen)

för *Herr Albert Lorentsson*
att vid ovannämnda förrättning min talan föra och rätt bevaka, ävensom att å mina vägnar ingå förening i frågor, som vid förrättningen förekomma. — Ombudets laga åtgärder godkännas.

Göteborg den *4/5* 19*57*
Johan Lorentsson

Bevittnas:

Bevittning

Bevittning

Till Fr.
Edit O. Ingeborg Lorentsson
Koopmansgatan 15
Göteborg V

Sammanträde för fortsatt handläggning av laga skifte å 1 mantal Asperö nr 1 i Styrso socken och kommun av Göteborgs och Bohus län

har blivit utsatt att hållas

lördagen den 4 maj 1957 kl. 15.30 i skolhuset å Asperö.

Härvid förekommer till behandling bland annat: Redogörelse för skiftesförrättningens läge samt för arbetets fortsatta uppläggning.

Såsom uppgiven sakägare kallas Ni till sammanträdet och anmanas att därvid förete tillgängliga åtkomsthandlingar, handlingar rörande servitut samt kartor och lantmäterihandlingar angående område, som beröres av förrättningen.

Därest inställelse sker genom ombud, skall fullmakt i huvudskrift företes. Om så anses lämpligt kan fullmaktens formuläret nedan ifyllas och användas. Härvid bör särskilt observeras att fullmakten icke får avskiljas från kallelsen.

På tjänstens vägnar:
e.u.

Laur Månberg
lantmätare.

Fullmakt.
(Får ej avskiljas från kallelsen)

för

Herrn Albert Lorentsson

att vid ovannämnda förrättning min talan föra och rätt bevaka, ävensom att å mina vägnar ingå förening i frågor, som vid förrättningen förekomma. — Ombudets laga åtgärder godkännas.

Göteborg

den *4/5*

1957

Edith Lorentsson

Beyittnas:

Rune Nilsson

Albert Lorentsson

Till Herr
Evert G.L. Magnusson
Asperö
BRÄNNÖVIK

Sammanträde för fortsatt handläggning av laga skifte å 1 mantal Asperö nr 1 i Styrso socken och kommun av Göteborgs och Bohus län

har blivit utsatt att hållas

lördagen den 4 maj 1957 kl. 15.30 i skolhuset å Asperö.

Härvid förekommer till behandling bland annat: Redogörelse för skiftesförrättningens läge samt för arbetets fortsatta uppläggning.

Såsom uppgiven sakägare kallas Ni till sammanträdet och anmanas att därvid förete tillgängliga åtkomsthandlingar, handlingar rörande servitut samt kartor och lantmäterihandlingar angående område, som beröres av förrättningen.

Därest inställelse sker genom ombud, skall fullmakt i huvudskrift företes. Om så anses lämpligt kan fullmaktsformuläret nedan ifyllas och användas. Härvid bör särskilt observeras att fullmakten icke får avskiljas från kallelsen.

På tjänstens vägnar:
e. u.

Laur Månberg
lantmätare.

Fullmakt.

(Får ej avskiljas från kallelsen)

för *Gerda Norén*
att vid ovannämnda förrättning min talan föra och rätt bevaka, ävensom att å mina vägnar ingå
sammanträde vår förenings i frågor, som vid förrättningen förekomma. — Ombudets laga åtgärder godkännas.

Asperö den *3/5* 19*57*

Evert Magnusson

Bevittnas:

Elin Andersson

Adolf Svensson

Bil. nr 35

[Åter](#) till sid 42 [Åter](#) till sid 49

LANTMÄTERIET

kallelse till sammanträde.

Dnr 2/56

Till Johannes Nilssons dödsbo
Asperö 53
BRÄNNÖVIK

Sammanträde för fortsatt handläggning av laga skifte å 1 mantal Asperö nr 1 i Styrso socken och kommun av Göteborgs och Bohus län

har blivit utsatt att hållas

lördagen den 4 maj 1957 kl. 15.30 i skolhuset å Asperö.

Härvid förekommer till behandling bland annat: Redogörelse för skiftesförrättningens läge samt för arbetets fortsatta uppläggning.

Såsom uppgiven sakägare kallas Ni till sammanträdet och anmanas att därvid förete tillgängliga åtkomsthandlingar, handlingar rörande servitut samt kartor och lantmåterihandlingar angående område, som beröres av förrättningen.

Därest inställelse sker genom ombud, skall fullmakt i huvudskrift företes. Om så anses lämpligt kan fullmaktsformuläret nedan ifyllas och användas. Härvid bör särskilt observeras att fullmakten icke får avskiljas från kallelsen.

På tjänstens vägnar:
e. u.

Laur Månberg
lantmätare.

Fullmakt.
(Får ej avskiljas från kallelsen)

för fisk. Hjalmar Olofsson, Asperö, Brännövik
att vid ovannämnda förrättning min talan föra och rätt bevaka, ävensom att å mina vägnar ingå
sammanträde vår förening i frågor, som vid förrättningen förekomma. — Ombudets laga åtgärder godkännas.

Asperö, Brännövik den 28 april 1957

För Johannes Nilssons dödsbo:

Teresia Nilsson

Alva Olofsson

Bevittnas:

[Signature]

Charles Karlsson

Bil. nr 36

[Åter](#) till sid 42 [Åter](#) till sid 49

LANTMÄTERIET

kallelse till sammanträde.

Dnr 2/56

Till Fr.
Eleonora Nilsson
Asperö 53
BRÄNNÖVIK

Sammanträde för fortsatt handläggning av laga skifte å 1 mantal Asperö nr 1 i Styrso socken och kommun av Göteborgs och Bohus län

har blivit utsatt att hållas

lördagen den 4 maj 1957 kl. 15.30 i skolhuset å Asperö.

Härvid förekommer till behandling bland annat: Redogörelse för skiftesförrättningens läge samt för arbetets fortsatta uppläggning.

Såsom uppgiven sakägare kallas Ni till sammanträdet och anmanas att därvid förete tillgängliga åtkomsthandlingar, handlingar rörande servitut samt kartor och lantmäterihandlingar angående område, som beröres av förrättningen.

Därest inställelse sker genom ombud, skall fullmakt i huvudskrift företes. Om så anses lämpligt kan fullmaktsformuläret nedan ifyllas och användas. Härvid bör särskilt observeras att fullmakten icke får avskiljas från kallelsen.

På tjänstens vägnar:
e.u.

Laur Månberg
lantmätare.

Fullmakt.
(Får ej avskiljas från kallelsen)

för fiskaren Hjalmar Olofsson, Asperö, Brännövik
att vid ovannämnda förrättning min talan föra och rätt bevaka, ävensom att å mina vägnar ingå
sammanträde vår förening i frågor, som vid förrättningen förekomma. — Ombudets laga åtgärder godkännas.

Asperö, Brännövik den 28 april 1957

För Eleonora Nilssons dödsbo:

Teresia Nilsson

Alva Olofsson

Bevittnas:

[Signature]

Charles Karlsson

Bil. nr 37

[Åter](#) till sid 42 [Åter](#) till sid 49

LANTMÄTERIET

kallelse till sammanträde.

Dnr 2/56

Till Herr
Karl N. Norén
Asperö 86
BRÄNNÖVIK

Sammanträde för fortsatt handläggning av laga skifte å 1 mantal Asperö nr 1 i Styrso socken och kommun av Göteborgs och Bohus län

har blivit utsatt att hållas

lördagen den 4 maj 1957 kl. 15.30 i skolhuset å Asperö.

Härvid förekommer till behandling bland annat: Redogörelse för skiftesförrättningens läge samt för arbetets fortsatta uppläggnig.

Såsom uppgiven sakägare kallas Ni till sammanträdet och anmanas att därvid förete tillgängliga åtkomsthandlingar, handlingar rörande servitut samt kartor och lantmäterihandlingar angående område, som beröres av förrättningen.

Därest inställelse sker genom ombud, skall fullmakt i huvudskrift företes. Om så anses lämpligt kan fullmaktsformuläret nedan ifyllas och användas. Härvid bör särskilt observeras att fullmakten icke får avskiljas från kallelsen.

På tjänstens vägnar:
e.u.

Laur Månberg
lantmätare.

Fullmakt.
(Får ej avskiljas från kallelsen)

för *Gerda Norén*
att vid ovannämnda förrättning min talan föra och rätt bevaka, ävensom att å mina vägnar ingå förening i frågor, som vid förrättningen förekomma. — Ombudets laga åtgärder godkännas.

Asperö den *3/5* 19 *57*

Karl N. Norén

Bevittnas:

Solveig Öberg

H. Larsson

Bil. nr 38

[Åter](#) till sid 42 [Åter](#) till sid 48

LANTMÄTERIET

kallelse till sammanträde.

Dnr 2/56

Till Fr.
Maj Olausson
Torslanda

Sammanträde för fortsatt handläggning av laga skifte å 1 mantal Asperö nr 1 i Styrso socken och kommun av Göteborgs och Bohus län

har blivit utsatt att hållas

lördagen den 4 maj 1957 kl. 15.30 i skolhuset å Asperö.

Härvid förekommer till behandling bland annat: Redogörelse för skiftesförrättningens läge samt för arbetets fortsatta uppläggning.

Såsom uppgiven sakägare kallas Ni till sammanträdet och anmanas att därvid förete tillgängliga åtkomsthandlingar, handlingar rörande servitut samt kartor och lantmåterihandlingar angående område, som beröres av förrättningen.

Därest inställelse sker genom ombud, skall fullmakt i huvudskrift företes. Om så anses lämpligt kan fullmaktens formuläret nedan ifyllas och användas. Härvid bör särskilt observeras att fullmakten icke får avskiljas från kallelsen.

På tjänstens vägnar:
e. u.

Laur Månberg
lantmätare.

Fullmakt.
(Får ej avskiljas från kallelsen)

för *Peter Pontus Johansson*
att vid ovannämnda ~~förrättning~~ min ~~talari~~ föra och rätt bevaka, ävensom att å mina vägnar ingå
sammanträde vår förening i frågor, som vid förrättningen förekomma. — Ombudets laga åtgärder godkänns.

Torslanda Skattekontor den *28/4* 19*57*

Maj Olausson

Bevittnas:

Ann-Marie Karlén

Sally Johansson

Bil. nr 39

[Åter](#) till sid 42 [Åter](#) till sid 48

LANTMÄTERIET

kallelse till sammanträde.

Dnr 2/56

Till Herr
Johannes B. Olofsson
Asperö 88
BRÄNNÖVIK

Sammanträde för fortsatt handläggning av laga skifte å 1 mantal Asperö nr 1 i Styrso socken och kommun av Göteborgs och Bohus län

har blivit utsatt att hållas

lördagen den 4 maj 1957 kl. 15.30 i skolhuset å Asperö.

Härvid förekommer till behandling bland annat: Redogörelse för skiftesförrättningens läge samt för arbetets fortsatta uppläggning.

Såsom uppgiven sakägare kallas Ni till sammanträdet och anmanas att därvid förete tillgängliga åtkomsthandlingar, handlingar rörande servitut samt kartor och lantmäterihandlingar angående område, som beröres av förrättningen.

Därest inställelse sker genom ombud, skall fullmakt i huvudskrift företes. Om så anses lämpligt kan fullmaktsformuläret nedan ifyllas och användas. Härvid bör särskilt observeras att fullmakten icke får avskiljas från kallelsen.

På tjänstens vägnar:

e. u.

Laur Månberg
lantmätare.

För Torgner Larsson

Fullmakt.

(får ej avskiljas från kallelsen)

Björn Olofsson

att vid ovannämnda ^{förrättning min} sammanträde ^{är} ~~är~~ talan föra och rätt bevaka, ävensom att å ^{mina} ~~våra~~ vägnar ingå förening i frågor, som vid förrättningen förekomma. — Ombudets laga åtgärder godkännas.

Mölnadalens Lagsråd

den

28/4

1957

Bevittnas:

Ewa Lundell
Åströvängs 9/16 Mld.

Pul Föreläsning
27 11 81

-401-

Bil. nr 40

[Åter](#) till sid 42 [Åter](#) till sid 48

LANTMÄTERIET

kallelse till sammanträde.

Dnr 2/56

Till Fr.
Berta C. Elisabet Olofsson
Särö

Sammanträde för fortsatt handläggning av laga skifte å 1 mantal Asperö nr 1 i Styrso socken och kommun av Göteborgs och Bohus län

har blivit utsatt att hållas

lördagen den 4 maj 1957 kl. 15.30 i skolhuset å Asperö.

Härvid förekommer till behandling bland annat: Redogörelse för skiftesförrättningens läge samt för arbetets fortsatta uppläggning.

Såsom uppgiven sakägare kallas Ni till sammanträdet och anmanas att därvid förete tillgängliga åtkomsthandlingar, handlingar rörande servitut samt kartor och lantmäterihandlingar angående område, som beröres av förrättningen.

Därest inställelse sker genom ombud, skall fullmakt i huvudskrift företes. Om så anses lämpligt kan fullmaktens formuläret nedan ifyllas och användas. Härvid bör särskilt observeras att fullmakten icke får avskiljas från kallelsen.

På tjänstens vägnar:
e. u.

Laur Månberg
lantmätare.

Fullmakt.

(Får ej avskiljas från kallelsen)

för Gunnar Larsson
att vid ovannämnda ~~förrättning min~~ ~~sammanträde vår~~ talan föra och rätt bevaka, ävensom att å ~~mina~~ ~~våra~~ vägnar ingå förening i frågor, som vid förrättningen förekomma. — Ombudets laga åtgärder godkännas.

Särö

den 2/5

19 57

Berta Olofsson

Bevittnas:

Helge Stacksen

Olav Eriksson

Till Fr.
Klara O. Olsson
Asperö 15
BRÄNNÖVIK

Sammanträde för fortsatt handläggning av laga skifte å 1 mantal Asperö nr 1 i Styrso socken och kommun av Göteborgs och Bohus län

har blivit utsatt att hållas

lördagen den 4 maj 1957 kl. 15.30 i skolhuset å Asperö.

Härvid förekommer till behandling bland annat: Redogörelse för skiftesförrättningens läge samt för arbetets fortsatta uppläggning.

Såsom uppgiven sakägare kallas Ni till sammanträdet och anmanas att därvid förete tillgängliga åtkomsthandlingar, handlingar rörande servitut samt kartor och lantmäterihandlingar angående område, som beröres av förrättningen.

Därest inställelse sker genom ombud, skall fullmakt i huvudskrift företes. Om så anses lämpligt kan fullmaktsformuläret nedan ifyllas och användas. Härvid bör särskilt observeras att fullmakten icke får avskiljas från kallelsen.

På tjänstens vägnar:
e. u.

Laur Månberg
lantmätare.

Fullmakt.
(Får ej avskiljas från kallelsen)

för *Poetus Johansson*
att vid ovannämnda förrättning min talan föra och rätt bevaka, ävensom att å mina vägnar ingå förening i frågor, som vid förrättningen förekomma. — Ombudets laga åtgärder godkännas.

Asperö den *3/5* 19*57*
Klara O. Olsson
m. k. o. p.

Bevittnas:

Gustav Larsson *Olga Larsson*

Bil. nr 42

[Åter](#) till sid 42 [Åter](#) till sid 49

LANTMÄTERIET

kallelse till sammanträde.

Dnr 2/56

Till Herr Andreas Olssons arvingar
Asperö 60
BRÄNNÖVIK

Sammanträde för fortsatt handläggning av laga skifte å 1 mantal Asperö nr 1 i Styrso socken och kommun av Göteborgs och Bohus län

har blivit utsatt att hållas

lördagen den 4 maj 1957 kl. 15.30 i skolhuset å Asperö.

Härvid förekommer till behandling bland annat: Redogörelse för skiftesförrättningens läge samt för arbetets fortsatta uppläggning.

Såsom uppgiven sakägare kallas Ni till sammanträdet och anmanas att därvid förete tillgängliga åtkomsthandlingar, handlingar rörande servitut samt kartor och lantmäterihandlingar angående område, som beröres av förrättningen.

Därest inställelse sker genom ombud, skall fullmakt i huvudskrift företes. Om så anses lämpligt kan fullmaktsformuläret nedan ifyllas och användas. Härvid bör särskilt observeras att fullmakten icke får avskiljas från kallelsen.

På tjänstens vägnar:
e. u.

Laur Månberg
lantmätare.

Fullmakt.
(Får ej avskiljas från kallelsen)

för fisk. Hjalmar Olofsson, Asperö, Brännövik
att vid ovannämnda förrättning min talan föra och rätt bevaka, ävensom att å mina vägnar ingå
sammanträde vår förening i frågor, som vid förrättningen förekomma. — Ombudets laga åtgärder godkännas.

Asperö, Brännövik den 28 april 1957
För Andreas Olssons arv.,

Alva Olofsson

Bevittnas:

[Signature]

Charles Karlsson

Bil. nr 43

[Åter](#) till sid 43 [Åter](#) till sid 49

LANTMÄTERIET

kallelse till sammanträde.

Dnr 2/56

Till Johan S. Petterssons dödsbo
Asperö 63
BRÄNNÖVIK

Sammanträde för fortsatt handläggning av laga skifte å 1 mantal Asperö nr 1 i Styrso socken och kommun av Göteborgs och Bohus län

har blivit utsatt att hållas

lördagen den 4 maj 1957 kl. 15.30 i skolhuset å Asperö.

Härvid förekommer till behandling bland annat: Redogörelse för skiftesförrättningens läge samt för arbetets fortsatta uppläggning.

Såsom uppgiven sakägare kallas Ni till sammanträdet och anmanas att därvid förete tillgängliga åtkomsthandlingar, handlingar rörande servitut samt kartor och lantmäterihandlingar angående område, som beröres av förrättningen.

Därest inställelse sker genom ombud, skall fullmakt i huvudskrift företes. Om så anses lämpligt kan fullmaktsformuläret nedan ifyllas och användas. Härvid bör särskilt observeras att fullmakten icke får avskiljas från kallelsen.

På tjänstens vägnar:
e. u.

Laur Månberg
lantmätare.

Fullmakt.
(Får ej avskiljas från kallelsen)

för *Arvida Pettersson*
att vid ovannämnda förrättning min talan föra och rätt bevaka, ävensom att å mina vägnar ingå förening i frågor, som vid förrättningen förekomma. — Ombudets laga åtgärder godkännas.

den _____ 19____

Jenny Jönsson

Bevittnas:

Alma Carlsson

Margit Carlsson

Bil. nr 44

[Åter](#) till sid 43 [Åter](#) till sid 49

LANTMÄTERIET
Dnr 2/56

kallelse till sammanträde.

Till Fr.
Ester Sara Rehder
Risåsgatan 12
Göteborg C

Sammanträde för fortsatt handläggning av laga skifte å 1 mantal Asperö nr 1 i Styrso socken och kommun av Göteborgs och Bohus län

har blivit utsatt att hållas

lördagen den 4 maj 1957 kl. 15.30 i skolhuset å Asperö.

Härvid förekommer till behandling bland annat: Redogörelse för skiftesförrättningens läge samt för arbetets fortsatta uppläggning.

Såsom uppgiven sakägare kallas Ni till sammanträdet och anmanas att därvid förete tillgängliga åtkomsthandlingar, handlingar rörande servitut samt kartor och lantmåterihandlingar angående område, som beröres av förrättningen.

Därest inställelse sker genom ombud, skall fullmakt i huvudskrift företes. Om så anses lämpligt kan fullmaktsformuläret nedan ifyllas och användas. Härvid bör särskilt observeras att fullmakten icke får avskiljas från kallelsen.

På tjänstens vägnar:
e.u.

Laur Månberg
lantmätare.

Fullmakt.
(Får ej avskiljas från kallelsen)

Reinh. W. Rehder

för _____
att vid ovannämnda förrättning min talan föra och rätt bevaka, ävensom att å mina vägnar ingå förening i frågor, som vid förrättningen förekomma. — Ombudets laga åtgärder godkännas.

Göteborg den 3/5 1957

Ester S. Rehder

Bevittnas:

Helrid Malenby
Asperö skola. folkskolläravering

Carl H. Johansson

Bil. nr 45

[Åter](#) till sid 43 [Åter](#) till sid 49

LANTMÄTERIET

kallelse till sammanträde.

Dnr 2/56

Till Fr.
Gerd Svensson
Nordhemsgatan 58
Göteborg C

Sammanträde för fortsatt handläggning av laga skifte å 1 mantal Asperö nr 1 i Styrso socken och kommun av Göteborgs och Bohus län

har blivit utsatt att hållas

lördagen den 4 maj 1957 kl. 15.30 i skolhuset å Asperö.

Härvid förekommer till behandling bland annat: Redogörelse för skiftesförrättningens läge samt för arbetets fortsatta uppläggning.

Såsom uppgiven sakägare kallas Ni till sammanträdet och anmanas att därvid förete tillgängliga åtkomsthandlingar, handlingar rörande servitut samt kartor och lantmäterihandlingar angående område, som beröres av förrättningen.

Därest inställelse sker genom ombud, skall fullmakt i huvudskrift företes. Om så anses lämpligt kan fullmaktens formuläret nedan ifyllas och användas. Härvid bör särskilt observeras att fullmakten icke får avskiljas från kallelsen.

På tjänstens vägnar:
e. u.

Laur Månberg
lantmätare.

Fullmakt.

(Får ej avskiljas från kallelsen)

för *Pulk Peltsson Asperö*
att vid ovannämnda ~~sammanträde~~ förrättning min talan föra och rätt bevaka, ävensom att å ~~mina~~ vägnar ingå förening i frågor, som vid förrättningen förekomma. — Ombudets laga åtgärder godkännas.

Göteborg

den *2 maj* 19*57*

Majken Larsson

Bevittnas:

Jenny Larsson

Greta Larsson

Till Herr
 Alfred G. Öberg
 Asperö 89
 BRÄNNÖVIK

Sammanträde för fortsatt handläggning av laga skifte å 1 mantal Asperö nr 1 i Styrso socken och kommun av Göteborgs och Bohus län

har blivit utsatt att hållas

lördagen den 4 maj 1957 kl. 15.30 i skolhuset å Asperö.

Härvid förekommer till behandling bland annat: Redogörelse för skiftesförrättningens läge samt för arbetets fortsatta uppläggning.

Såsom uppgiven sakägare kallas Ni till sammanträdet och anmanas att därvid förete tillgängliga åtkomsthandlingar, handlingar rörande servitut samt kartor och lantmäterihandlingar angående område, som beröres av förrättningen.

Därest inställelse sker genom ombud, skall fullmakt i huvudskrift företes. Om så anses lämpligt kan fullmaktens formuläret nedan ifyllas och användas. Härvid bör särskilt observeras att fullmakten icke får avskiljas från kallelsen.

På tjänstens vägnar:

e. u.

Laur Månberg
 lantmätare.

Fullmakt.

(Får ej avskiljas från kallelsen)

för *Min Haka Agda Öberg*
 att vid ovannämnda ^{förrättning} sammanträde vår talan föra och rätt bevaka, ävensom att å ^{mina} våra vägnar ingå förening i frågor, som vid förrättningen förekomma. — Ombudets laga åtgärder godkännas.

Asperö den *23/4* 19*57*
Alfred Öberg

Bevittnas

Pontus Johansson och Emma Marie Wäster.

Bil. nr 47

[Åter](#) till sid 43 [Åter](#) till sid 49

LANTMÄTERIET

kallelse till sammanträde.

Dnr 2/56

Till Herr
Karl Ludvig Öberg
Asperö
Brännövik

Sammanträde för fortsatt handläggning av laga skifte å 1 mantal Asperö nr 1 i Styrso socken och kommun av Göteborgs och Bohus län

har blivit utsatt att hållas

lördagen den 4 maj 1957 kl. 15.30 i skolhuset å Asperö.

Härvid förekommer till behandling bland annat: Redogörelse för skiftesförrättningens läge samt för arbetets fortsatta uppläggning.

Såsom uppgiven sakägare kallas Ni till sammanträdet och anmanas att därvid förete tillgängliga åtkomsthandlingar, handlingar rörande servitut samt kartor och lantmäterihandlingar angående område, som beröres av förrättningen.

Därest inställelse sker genom ombud, skall fullmakt i huvudskrift företes. Om så anses lämpligt kan fullmaktens formuläret nedan ifyllas och användas. Härvid bör särskilt observeras att fullmakten icke får avskiljas från kallelsen.

På tjänstens vägnar:
e. u.

Laur Månberg
lantmätare.

Fullmakt.
(Får ej avskiljas från kallelsen)

för *Ludvig Öberg* *Hanna Öberg*
förrättning min
att vid ovannämnda sammanträde vår talan föra och rätt bevaka, ävensom att å mina vägnar ingå
förening i frågor, som vid förrättningen förekomma. — Ombudets laga åtgärder godkännas.

Asperö

den *4/5* 19*57*

Bevittnas:

Ruth Pettersson

Stulda Hansson

Bil. nr 48

[Åter](#) till sid 43 [Åter](#) till sid 48

Kungörelse.

Anslagsrubrik

Lantmätarisammanträde hålles lördagen den 29 mars 1958 kl. 15.30 i skolan å Asperö för fortsatt handläggning av laga skiftet å Asperö nr 1.

Vid sammanträdet kommer att behandlas bl.a.: Graderingsfrågan upptages till slutlig diskussion. Resultatet av underhandlingar rörande tre gamla försäljningar från Asperö 1⁵ redovisas. Eventuellt diskuteras skiftesläggningen preliminärt.

Sakägare anmanas att vid sammanträdet förete tillgängliga åtkomsthandlingar, handlingar om servitut, kartor och lantmäterihandlingar angående jord, som beröres av förrättningen.

På tjänstens vägnar:

[Signature]
Lantmätare.

Anslagen i laga ordning i

församling den 14/4 1958, i stället:

[Signature]
Kyrkoherde v. Pastor Komminister Kyrkoadjunkt

Bilaga nr 49

[Åter](#) till sid 43

411

Bil. nr 49

~~Distriktskontoret~~ Lantmätare Sven H. Pettersson ~~distrikt~~ har denna

dag inlämnat nedanstående försändelser för postbehandling:

Antal	A d r e s s a t e n s	
	n a m n	bostad och postadress
1	Karl A. Anderssons dödsbo	Asperö 17, Brännövik
1	Johanna P. Andersson	" 84, "
1	John A. Andersson	" 85, "
1	Elin L. Andersson	" 85, "
1	Johan K.A. Andersson	" 101, "
1	Gunborg A.L. Andersson	" 101, "
1	Arne H. Andersson	" , "
1	Hugo Andersson	Orustgatan 18 F, Göteborg V
1	Axel Bernhardsson	Asperö, Brännövik
1	Karl H. Börjesson	" 14, "
1	Gustav A.P. Börjesson	" 37, "
1	Gottfrid A. Carlsson	" 41, "
1	Arvid Carlsson,	Fortgatan 26, Långedrag, Gbg, V.
1	Brita A.P. Corneliusson	Asperö 54, Brännövik
1	Fritz Falke dödsbo	Seglargatan 8, Göteborg V
1	Valborg E.E. Gustavsson	Asperö 50, Brännövik
1	Teresia Gustavsson <i>gu. omb.</i>	" 53, "
1	Nils Hansson	" 38, "
1	Anna H.J. Hansson	" 38, "
1	Johan H. Hanssons dödsbo	" 43, "
1	Anna V. Hansson	" , "
1	Hulda M.E. Hansson	" , "
1	Eskil G. Hansson	Amiralitetsgatan 1, Göteborg V
1	Svea Hansson <i>gu. Mary Fell</i>	Basungatan 14, Järnbrott
1	Constance Hed <i>gu. Alexander</i>	Kvillegatan 20, Göteborg H
1	Sture Hellström	Glasmästaregatan 11, Göteborg S
26	Summa	



Bl. 0191 — 1915 års postskatt — 7 000.

~~De meddelade adresserna~~ Lantmätare Sven H. Pettersson ~~Yrkets~~ har denna dag inlämnat nedanstående försändelser för postbehandling:

Antal	A d r e s s a t e n s	
	n a m n	bostad och postadress
✓ 1	Gustav Hulegårdh	Klockars Johansväg 4, Partille
✓ 1	Helge Johannesson	Maskinistgatan 13, Göteborg V
✓ 1	John B. Johansson	Asperö 9, Brännövik
✓ 1	Oskar P. Johansson	" 30, "
✓ 1	Alf H.M. Johansson <i>gn. Pontus Jolian</i>	" 30, "
✓ 1	Berta M. Johansson	" 40, "
✓ 1	Axel C. Johansson	" 50, "
✓ 1	Anna K.C. Johansson	" 51, "
✓ 1	Jenny L. Johansson	" 51, "
✓ 1	Sally A. Johansson <i>gn. out.</i>	" , "
✓ 1	Gunhild M. Johansson	" , "
✓ 1	Indig E. Johansson <i>gn.</i>	" , "
✓ 1	Mils Johanssons arv.	" , "
✓ 1	Hanna G. Johansson	Amiralitetsgatan 1, Göteborg V
✓ 1	Karin Johanna Alice Johansson	Bangatan 56, Göteborg V
✓ 1	Alexandra Johansson	Johannedalsgatan 23, Göteborg C
✓ 1	Karl Johansson	Strendridaregatan 3, Göteborg V
✓ 1	Anna K. Karlsdotter <i>gn. Karlsson</i>	Asperö 8, Brännövik
✓ 1	Anna C. Karledotter	" , "
✓ 1	Botvid O. Karlsson	" 5, "
✓ 1	Gustav A. Karlsson	" 25, "
✓ 1	John A. Karlsson <i>gn. hustru</i>	" 40, <i>Asperö utlämningen</i>
✓ 1	Johan A. Karlsson	" 46, "
✓ 1	Karl S. Karlsson	" 51, "
✓ 1	Gottfrid A. Karlsson	" 65, "
✓ 1	Oskar K. Karlsson	" 67, "
26	Summa	



Bl. 0091 - SMÖRS FÖRPOSTBESÄNDELSE 282004 - 7 000.

~~Postkontroll~~ Lantmätare Sven H. Pettersson ~~Postkontroll~~ har denna dag inlämnat nedanstående försändelser för postbehandling:

Antal	A d r e s s a t e n s	
	n a m n	bostad och postadress
✓ 1	Gerda A. Karlsson	Asperö 82, Brännövik
✓ 1	Bror L.C. Karlsson	" 87, "
✓ 1	Charles A. Karlsson <i>gu. Gerda Karlsson</i>	" , "
✓ 1	Anna J. Karlsson <i>gu. molten</i>	" , "
✓ 1	Ellen A. Karlsson <i>gu. molten</i>	" , "
✓ 1	Elsa N.M. Karlsson	" , "
✓ 1	Gerda Karlsson	" , "
✓ 1	Gunhild M.C. Karlsson	" , "
✓ 1	Johanna E. Karlsson	" , "
✓ 1	Bertil Sigfrid A. Karlsson <i>gu. Bertil Lovén</i>	Orustgatan 13 A, Göteborg V
✓ 1	John Korneliusson <i>gu. Hilda Bryn</i>	Asperö 10, Brännövik
✓ 1	Gustav J. Larsson <i>gu. Westma Olsson</i>	Asperö 1, Brännövik
✓ 1	Margit H.K. Larsson <i>gu. Gunnar</i>	" 14, "
✓ 1	Knut H. Larsson	" 39, "
✓ 1	Klara B. Larsson	" 41, "
✓ 1	Gerda G. Larssons dödsbo <i>gu. Bert Pettersson</i>	" 56, "
✓ 1	John G.A. Larsson	" 57, "
✓ 1	John G. A. Larsson	" , "
✓ 1	Knut G.A. Larsson	" , "
✓ 1	Stig G. Larsson <i>gu. fadern Gunnar</i>	" , "
✓ 1	Klara J. Larsson <i>gu. Astor Mattson</i>	" , "
✓ 1	Olga A. Larsson	" , "
✓ 1	Johan Linus Larsson <i>gu. Bertil Lovén</i>	Söderlingsgatan 15, Göteborg V
✓ 1	John Evert Helge Larsson	Villa Gustavsberg, Fiskebäck Göteborg V
✓ 1	Margot Lindfors	4:e Långgatan 6, Göteborg C
✓ 1	Albert Lorentsson	Asperö 59, Brännövik
26	Summa	



~~Postkontoret~~ Lentmätare Sven H. Pettersson ~~har denna~~ dag inlämnat nedanstående försändelser för postbehandling:

Antal	A d r e s s a t e n s	
	n a m n	bostad och postadress
✓ 1	Johan Konrad Lorentsson <i>gn.</i>	<i>Albert S.</i> Koopmansgatan 15, Göteborg V
✓ 1	Edit O. Ingeborg Lorentsson	<i>Do</i> " 15, "
✓ 1	Evert G.L. Magnusson <i>gn. Gerda</i>	<i>Norén</i> Asperö, Brännövik
✓ 1	Astrid K. Mattsson	" 28, Brännövik
✓ 1	Karl A. Nilssons arvingar <i>gn.</i>	<i>Sven Nilsson</i> " 32, "
✓ 1	Johannes Nilssons dödsbo	" 53, "
✓ 1	Eleonora Nilsson <i>gn. Axel</i>	" 53, "
✓ 1	Karl G.N. Nilsson	" 81, "
✓ 1	Berta O. Nilsson	" 81, "
✓ 1	Hans Petter Nilssons arvingar	" , "
✓ 1	Ivar Nilsson	Amiralitetsgatan 1, Göteborg V
✓ 1	Berta Alice Nilsson	Jungmansgatan 26, Göteborg C
✓ 1	Karl N. Norén <i>gn. Gerda</i>	Asperö 86, Brännövik
✓ 1	Gerda L. Norén	" 86, "
✓ 1	Maj Olausson <i>gn. Pontus John</i>	Torslanda
✓ 1	Malin Teodor Olofssons dödsbo <i>gn. M. J. Olof</i>	Asperö 64, Brännövik
✓ 1	Karl E.M. Olofsson	" 68, "
✓ 1	John Alb. Olofssons arv. <i>gn. Erik O.</i>	" 79, "
✓ 1	Johannes B. Olofsson <i>gn. Dagmar Gunn</i>	" 88, "
✓ 1	Berta C. Elisabet Olofsson <i>gn. Gunnar Gunn</i>	Särö
✓ 1	Klara O. Olsson <i>gn. Pontus</i>	Asperö 15, Brännövik
✓ 1	Andreas Olssons arvingar <i>gn. Hjälmar Olofsson</i>	" 60, "
✓ 1	Julia Dagmar Olsson	" " "
✓ 1	Axel K. Petterssons dödsbo <i>gn. Pontus O.</i>	" 18, "
✓ 1	Harry R. Pettersson <i>gn. hustrun Gerda utom fullm.</i>	Hus 59 B, Brännövik
✓ 1	Johan S. Petterssons dödsbo <i>gn. Pontus O.</i>	Asperö 63, Brännövik
26	Summa	



Bl. 0191 -- STADENS KOPPLINGSBUREÅN 240094 -- 1000.

~~Distriktskontroll~~ Lantmätare Sven H. Pettersson ~~distrikt~~ har denna dag inlämnat nedanstående försändelser för postbehandling:

Antal	A d r e s s a t e n s	
	n a m n	bostad och postadress
✓ 1	Knut A. Pettersson	Asperö 76, Brännövik
✓ 1	Linnéa C. Petterssons dödsbo	" 83, "
✓ 1	Gösta V. Petterssons dödsbo	gu " Mary J. (död.) 90, "
✓ 1	Arvide Teresia Pettersson	" , "
✓ 1	Amanda Pettersson	" , "
✓ 1	Judith Ally Linnea Pettersson	" , "
✓ 1	Ester Sara Rodher <i>gu outb</i>	Risåsgatan 12, Göteborg C
✓ 1	Josef A. Samuelsson	Asperö 12, Brännövik
✓ 1	Sven M. Svensson	" 19, "
✓ 1	Petter Svenssons arvingar	" , "
✓ 1	Gerda L. Svensson	" , "
✓ 1	Gerd Svensson <i>gu Paul Petter</i>	Nordhemsgatan 58, Göteborg C
✓ 1	Karin Lilian Gunborg Wester	Måns Bryntessonsgatan 17 B, Göteborg N
✓ 1	Hanna E. Öberg gu	Asperö 58, Brännövik
✓ 1	Andrietta S. Öberg	" 69, "
✓ 1	Alfred G. Öberg <i>gu Lentin</i>	" 89, "
✓ 1	Alf Rune Mauritz Öberg <i>gu " Solveg</i>	" , "
✓ 1	Karl Ludvig Öberg	" , "
✓ 1	Judit Öberg	" , "
1	Retelförsamlingen Brännö -	<i>gu Albert Brantzen s. v. odf</i>
	Asperö	Asperö, Brännövik
1	Asperö municipalsamhälle, <i>gu odf</i>	Asperö, Brännövik <i>Gu Arnold Samuelson</i>
1	Skiftesgodemannen Zackarias Samuelsson	Hönö
1	Skiftesgodemannen Johan Eriksson	Styrö
23	Summa	



Dnr: 2/5 0 13

Anslagsrubrik

Kungörelse.

Lantmätarisammanträde hålles måndagen den 4 november 1957 klockan 16.00 i skolan på Asperö för fortsatt handläggning av laga skiftet å Asperö nr 1.

Vid sammanträdet kommer behandlas bl. a.: Resultatet av äganderättsutredningen redovisas. Frågan om uteslutning av ägor från skiftet behandlas. Graderingsfrågan behandlas.

Sakägare anmanas att vid sammanträdet förete tillgängliga åtkomsthandlingar, handlingar om servitut, kartor och lantmäterihandlingar angående jord, som beröres av förrättningen.

På tjänstens vägnar:


Lantmätare.

Anslagen i laga ordning i Styrso

församling den 20 oktober 19 57, intygar:

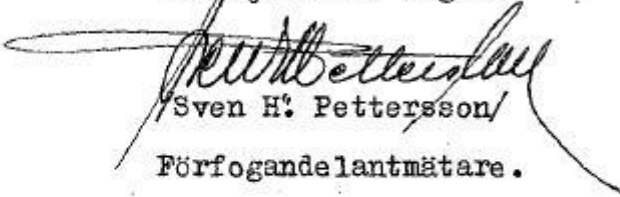

Kyrkoherde v. Pastor Komminister Kyrkoadjunkt

KUNGÖRELSE.

Lantmäterisammanträde hålles måndagen den 4 november 1957 kl. 16.00 i skolan på Asperö för fortsättande av laga skiftet å Asperö nr 1 i Styrös socken och kommun, Göteborgs och Bohus län.

Vid sammanträdet kommer att behandlas bl.a.: Resultatet av äganderättsutredningen redovisas. Frågan om uteslutning av ägor från skiftet behandlas. Graderingsfrågan behandlas.

På tjänstens vägnar:



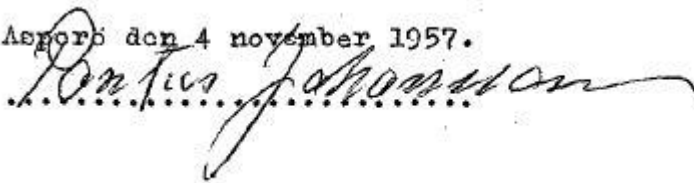
Sven H. Pettersson

Förfogandelantmätare.

Att en med denna liktydande kungörelse anslagits å Asperö anslagstavla den 19 oktober 1957 betygar:

Asperö den 4 november 1957.

Asperö den 4 november 1957.



Pentus Johansson

Kungörelse.

Anslagsrubrik

Lantmäterisammanträde hålles måndagen den 13 januari 1958 klockan 16.00 i Skolan på Asperö för fortsatt handläggning av laga skiftet å Asperö nr 1.

Vid sammanträdet kommer att behandlas bl.a.: Frågan om delningsgrund samt frågan om uteslutning av ägor från skiftet provas slutligt. Preliminär redovisning av graderingsresultatet.

Sakägare anmanas att vid sammanträde förete tillgängliga åtkomsthandlingar, handlingar som servitut, kartor och lantmäterihandlingar angående jord som beröres av förrättningen.

På tjänstens vägnar:

Lars M. Mjöberg
Lantmätare.

Anslagen i laga ordning i Styrso

församling den 29 december 1957, intygar:

Lennart Mjöberg
Kyrkoherde v. Pastor/Komminister Kyrkoadjunkt

LENNART MJÖBERG

KUNGÖRELSE.

Lantmäterisammanträde hålles måndagen den 13 januari 1958 klockan 16.00 i skolan på Asperö för fortsatt handläggning av laga skiftet å Asperö nr 1.

Vid sammanträdet kommer att behandlas bl.a.: Frågan om delningsgrund samt frågan om uteslutning av ägor från skiftet prövas slutligt. Preliminär redovisning av graderingstalet.

På tjänstens vägnar:

e.u.

Hans Brämberg
/Hans Brämberg/

Att en med denna likalydande kungörelse anslagits å Asperö anslagstavla den 24 december 1957 betygar:

Asperö den 13 januari 1958.

P. Johansson
.....

Dnr 2/56

Kungörelse.

Anslagsrubrik

Lantmäterisammanträde hålles lördagen den 29 mars 1958 kl. 15.30 i skolan å Asperö för fortsatt handläggning av laga skiftet å Asperö nr 1.

Vid sammanträdet kommer att behandlas bl.a.: Graderingsfrågan upptages till slutlig diskussion. Resultatet av underhandlingar rörande tre gamla försäljningar från Asperö 1⁵ redovisas. Eventuellt diskuteras skiftesläggningen preliminärt.

Sakägare anmanas att vid sammanträdet förete tillgängliga åtkomsthandlingar, handlingar om servitut, kartor och lantmäterihandlingar angående jord, som beröres av förrättningen.

På tjänstens vägnar:

[Signature]
Lantmätare.

Anslagen i laga ordning i Styrö

församling den 9 mars 1958 Antygar

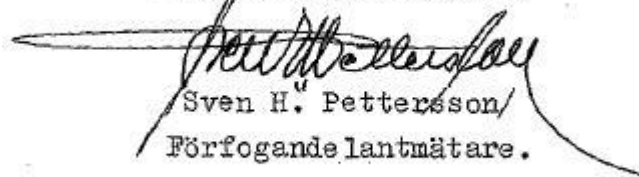
[Signature]
Kyrkoherde v. Pastor Komministe Kyrkoadjunkt

KUNGÖRELSE.

Lantmäterisammanträde hålles lördagen den 29 mars 1958 klockan 15.30 i skolan å Asperö för fortsatt handläggning av laga skiftet å Asperö nr 1.

Vid sammanträdet kommer att behandlas bl.a.: Graderingsfrågan upptages till slutlig diskussion. Resultatet av underhandlingar rörande tre gamla försäljningar från Asperö 15 redovisas. Eventuellt diskuteras skiftesläggningen preliminärt.

På tjänstens vägnar:



Sven H. Pettersson/
Förfogande lantmätare.

Att en med denna likalydande kungörelse anslagits å Asperö anslagstavla den 8 mars 1958 betygar:

Asperö den 29 mars 1958.



Pontus Johansson

Dnr 2/56


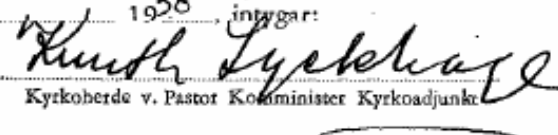
Kungörelse.

Anslagsrubrik

Lantmäterisammanträde hålles måndagen den 16 juni 1958 kl. 16.00 i skolan å Asperö för fortsatt handläggning av laga skiftet å Asperö nr 1.

Vid sammanträdet kommer att behandlas bl.a.: Diskussion av skiftesläggningen m.m.

Sakägare anmanas att vid sammanträdet förete tillgängliga åtkomsthandlingar, handlingar om servitut, kartor och lantmäterihandlingar angående jord, som beröres av förrättningen.

På tjänstens vägnar:

Lantmätare
Anslagen i laga ordning i Styrso
församling den 1 juni 1958, intygar:

Kyrkoherde v. Pastor Komminister Kyrkoadjunkt

Bl. 0201. — STATENS REPRODUKTIONSBYRÅ 1973:52 — 6 000.

KUNGÖRELSE.

Lantmäterisammanträde hålles måndagen den 16 juni 1958 klockan 16.00 i skolan å Asperö för fortsatt handläggning av laga skiftet å Asperö nr 1.

Vid sammanträdet kommer att behandlas bl.a.: Diskussion av skiftesläggningen m.m.

På tjänstens vägnar:



Sven H. Pettersson
Förfogandelantmätare.

Förfogandelantmätare.

Att en med denna likalydande kungörelse anslagits å Asperö anslagstavla den 29 maj 1958 betygar:

Asperö den 16 juni 1958.



Pontus J. Jansson

Dnr 2/56

Kungörelse.

Anslagsrubrik


Lördagen 8

Lantmäterisammanträde hålles ~~måndagen~~ den 10 november 1958 kl. 16.00 i skolan Asperö för fortsatt handläggning av laga skiftet å Asperö nr 1.

Vid sammanträdet kommer att behandlas bl.a.: skiftesläggningen , Undantag av mark från oskifta samt bildande av servitut vid skiftet. Ersättning mellan skiftesägare för överskjutande resp. bristande tilldelning.


Sakägare anmanas att vid sammanträdet förete tillgängliga åtkomsthandlingar, handlingar om servitut, kartor och lantmäterihandlingar angående jord, som beröres av förrättningen.

På tjänstens vägnar:


Lantmätare.

Anslagen i laga ordning i Styrso

församling den 19 oktober 1958 intygar:


Kyrkoherde v. Pastor Komminister Kyrkoadjunkt

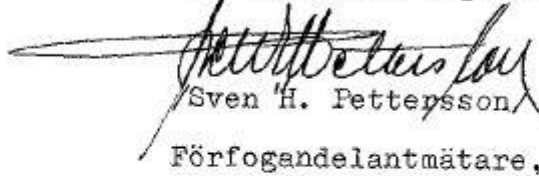
KUNGÖRELSE.

lördagen 8

Lantmäterisammanträde hålles ~~måndagen~~ den 10 november 1958 kl. 16.00 i skolan på Asperö för fortsatt handläggning av laga skiftet å Asperö nr1.

Vid sammanträdet kommer att behandlas bl.a.: skiftesläggningen. Undantag av mark från oskifta samt bildande av servitut vid skiftet. Ersättning mellan skiftesdelägarne för överskjutande resp. bristande tilldelning.

På tjänstens vägnar:


Sven H. Pettersson
Förfogandelantmätare,

Att en med denna likalydande kungörelse anslagits å Asperö anslagstavla den 22 oktober 1958 betyder:



/Sven H. Pettersson/
Förfogandelantmätare.

Dnr


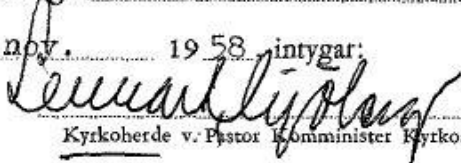
[Åter](#) till sid 88

Kungörelse.

Anslagsrubrik

Lantmäterisammanträde hålles lördagen den 6 december 1958 klockan 16.00 i skolan på Asperö för fortsatt och avslutande handläggning av laga skiftet å Asperö nr1.

Vid sammanträdet kommer att behandlas bl.a.: Frågor i samband med laga skiftets avslutande.

På tjänstens vägnar:

Dispositör Lantmätare.
Anslagen i laga ordning i Styrso
församling den 16 nov. 1958 intygar:

Kyrkoherde v. Pastor Komminister Kyrkoadjunkt

Bl. 0201. SEATENS REPRODUKTIONSANTAL 121352 = 6000.

lantmätare

Anslagen i laga ordning i Styrso församling den 16 nov. 1958 intygar:
Lennart Mjöberg kyrkoherde

KUNGÖRELSE.


Lantmäterisammanträde hålles lördagen den 6 december 1958 klockan 16.00 i skolan p Asperö för fortsatt och avslutande handläggning av laga skiftet å Asperö nr 1.

Vid sammanträdet kommer att behandlas bl.a.: Frågor i samband med laga skiftets avslutande.

Ett exemplar av förrättningskartan, tilldelningslängd, delningsbeskrivning, sammandrag till delningsbeskrivning samt vidräkning komma att för delägarna vara tillgängliga på Asperö under tiden 3 – 6 december 1958 hos handlanden Arnold Samuelsson.

Lantmätaren Hans Brämberg kommer att vara på Asperö den 3 december klockan 11.30 – 15.30 för att lämna upplysningar.

På tjänstens vägnar:



/Sven H. Pettersson/

Förfogandelantmätare.

Att en med denna likalydande kungörelse anslagits å Asperö anslagstavla den 15 november 1958 betygar:



Pontus Johansson

Ägobeskrivning

Ägobeskrivning över i laga skiftet ingående ägor till hemmanet 1 mantal = 160 marker
Asperö nr1 i Styrö socken

Upprättad år 1958.

Ägofigu- rernas nummer å kartan	Ägarnas namn ägoslag och naturlig beskaffenhet m. m.	Kr/m ²	Inrösningsjord		Avrösningsjord	
			Uppskattn.- Areal m ²	kronor	Uppskattn.- Areal m ²	innehåll kronor
1	Tomtmark	3,00	42	126,00		
2	Tomtmark	3,00	75	225,00		
3	Tomtmark	2,50	39	97,50		
4	Tomtmark	2,50	9	22,50		
5	Väg	0,20			16	3,20
6	Väg	0,20			8	1,60
7	Tomtmark	3,00	30	90,00		
8	Tomtmark	3,00	260	780,00		
9	Tomtmark	2,00	8	16,00		
10	Tomtmark	2,75	242	665,50		
11	Väg	0,20			150	30,00
12	Tomtmark	2,25	72	162,00		
13	Tomtmark	2,00	4	8,00		
14	Tomtmark	2,50	99	247,50		
15	Tomtmark	1,75	126	220,50		
16	Tomtmark	2,50	478	1 195,00		
17	Tomtmark	1,75	8	14,00		
18	Väg	0,20			77	15,40
19	Tomtmark	2,50	170	425,00		
20	Tomtmark	2,00	13	26,00		
21	Väg	0,20			41	8,20
22	Tomtmark	1,50	10	15,00		
23	Väg	0,20			12	2,40
24	Tomtmark	2,00	125	250,00		
25	Tomtmark	1,50	44	66,00		
26	Tomtmark	1,50	220	330,00		
27	Berg	0,30			35	10,50
	Transport		2 074	4 981,50	339	71,30

Ägofigu- rernas nummer å kartan	Ägarnas namn ägoslag och naturlig beskaffenhet m. m.	Kr/m ²	Inrösningsjord		Avrösningsjord	
			Uppskattn.- Areal m ²	kronor	Uppskattn.- Areal m ²	innehåll kronor
		Transport	2 074	4 981,50	339	71,30
28	Tomtmark	3,00	313	939,00		
29	Tomtmark	3,00	433	1 299,00		
30	Tomtmark	3,00	473	1 419,00		
31	Tomtmark	3,00	369	1 107,00		
32	Tomtmark	3,00	305	915,00		
33	Tomtmark	3,00	271	813,00		
34	Tomtmark	3,00	208	624,00		
35	Tomtmark	3,00	504	1 512,00		
36	Tomtmark	3,00	235	705,00		
37	Tomtmark	3,00	350	1 050,00		
38	Tomtmark	3,00	245	735,00		
39	Tomtmark	3,00	218	654,00		
40	Tomtmark	3,00	267	801,00		
41	Tomtmark	3,00	149	447,00		
42	Tomtmark	3,00	337	1 011,00		
43	Tomtmark	3,00	506	1 518,00		
44	Tomtmark	2,75	593	1 630,75		
45	Tomtmark	3,00	234	702,00		
46	Tomtmark	3,00	206	618,00		
47	Tomtmark	3,00	230	690,00		
48	Tomtmark	3,00	122	366,00		
49	Tomtmark	3,00	282	846,00		
50	Tomtmark	3,00	111	333,00		
51	Tomtmark	3,00	272	816,00		
52	Tomtmark	3,00	259	777,00		
53	Tomtmark	3,00	219	657,00		
54	Tomtmark	3,00	227	681,00		
		Transport	10 012	28 647,25	339	71,30

Ägofigu- rernas nummer å kartan	Ägarnas namn ägoslag och naturlig beskaffenhet m. m.	Kr/m ²	Inrösningsjord		Avrösningsjord	
			Uppskattn.- Areal m ²	kronor	Uppskattn.- Areal m ²	innehåll kronor
		Transport	10 012	28 647,25	339	71,30
55	Tomtmark	2,75	496	1 364,00		
56	Tomtmark	2,50	481	1 202,50		
57	Tomtmark	2,75	586	1 611,50		
58	Tomtmark	3,00	385	1 155,00		
59	Tomtmark	3,00	235	705,00		
60	Tomtmark	2,50	29	72,50		
61	Tomtmark	2,50	403	1 007,50		
62	Tomtmark	2,25	808	1 818,00		
63	Tomtmark	2,00	498	996,00		
64	Tomtmark	1,50	1 228	1 842,00		
65	Tomtmark	1,50	897	1 345,50		
66	Tomtmark	1,50	50	75,00		
67	Tomtmark	1,50	703	1 054,50		
68	Tomtmark	2,00	593	1 186,00		
69	Tomtmark	1,75	728	1 274,00		
70	Tomtmark	1,75	1 119	1 958,25		
71	Tomtmark	2,25	1 518	3 415,50		
72	Tomtmark	2,00	815	1 630,00		
73	Tomtmark	2,00	985	1 970,00		
74	Tomtmark	2,50	615	1 537,50		
75	Tomtmark	2,50	575	1 437,50		
76	Tomtmark	2,50	8	20,00		
77	Tomtmark	2,50	10	25,00		
78	Tomtmark	2,00	1 196	2 392,00		
79	Tomtmark	2,00	1 485	2 970,00		
80	Tomtmark	1,75	1 434	2 509,50		
81	Tomtmark	2,50	426	1 065,00		
		Transport	28 318	66 286,50	339	71,30

Ägofigu- rernas nummer å kartan	Ägarnas namn ägoslag och naturlig beskaffenhet m. m.	Kr/m ²	Inrösningsjord		Avrösningsjord	
			Uppskattn.- Areal m ²	kronor	Uppskattn.- Areal m ²	innehåll kronor
		Transport	28 318	66286,50	339	71,30
82	Tomtmark	2,75	315	866,25		
83	Tomtmark	2,75	4	11,00		
84	Tomtmark	2,75	7	19,25		
85	Tomtmark	3,00	48	144,00		
86	Tomtmark	3,00	38	114,00		
87	Tomtmark	3,00	8	24,00		
88	Tomtmark	2,00	938	1 876,00		
89	Tomtmark	2,00	991	1 982,00		
90	Tomtmark	2,00	1 591	3 182,00		
91	Tomtmark	2,00	983	1 966,00		
92	Tomtmark	2,00	1 123	2 246,00		
93	Tomtmark	2,25	1 153	2 594,25		
94	Tomtmark	2,50	1 001	2 502,50		
95	Tomtmark	2,50	1 023	2 557,50		
96	Tomtmark	2,50	905	2 262,50		
97	Tomtmark	2,50	889	2 222,50		
98	Tomtmark	3,00	538	1 614,00		
99	Tomtmark	3,00	732	2 196,00		
100	Tomtmark	2,75	1 092	3 003,00		
101	Tomtmark	2,75	819	2 252,25		
102	Tomtmark	3,00	652	1 956,00		
103	Tomtmark	2,75	1 215	3 341,25		
104	Tomtmark	2,00	1 583	3 166,00		
105	Tomtmark	2,00	828	1 656,00		
106	Tomtmark	2,25	854	1 921,50		
107	Tomtmark	2,50	660	1 650,00		
108	Tomtmark	2,50	987	2 467,50		
		Transport	49 295	116 079,75	339	71,30

Ägofigu- rernas nummer å kartan	Ägarnas namn ägoslag och naturlig beskaffenhet m. m.	Kr/m ²	Inrösningsjord		Avrösningsjord	
			Uppskattn.- Areal m ²	kronor	Uppskattn.- Areal m ²	innehåll kronor
		Transport	49 295	116 079,75	339	71,30
109	Tomtmark	2,75	609	1 674,75		
110	Tomtmark	2,00	1 754	3 508,00		
111	Tomtmark	2,50	730	1 825,00		
112	Tomtmark	2,75	690	1 897,50		
113	Tomtmark	2,75	713	1 960,75		
114	Tomtmark	2,75	675	1 856,25		
115	Tomtmark	2,75	617	1 696,75		
116	Tomtmark	3,00	654	1 962,00		
117	Tomtmark	3,00	631	1 893,00		
118	Tomtmark	2,75	584	1 606,00		
119	Tomtmark	2,75	703	1 933,25		
120	Tomtmark	3,00	765	2 295,00		
121	Tomtmark	3,00	728	2 184,00		
122	Tomtmark	2,75	743	2 043,25		
123	Tomtmark	2,50	1 146	2 865,00		
124	Tomtmark	2,75	591	1 625,25		
125	Tomtmark	2,50	556	1 390,00		
126	Tomtmark	2,75	526	1 446,50		
127	Tomtmark	3,00	422	1 266,00		
128	Tomtmark	3,00	289	867,00		
129	Tomtmark	3,00	438	1 314,00		
130	Tomtmark	2,50	845	2 112,50		
131	Tomtmark	2,25	1 290	2 902,50		
132	Tomtmark	2,00	1 178	2 356,00		
133	Tomtmark	2,25	1 331	2 994,75		
134	Tomtmark	2,00	2 188	4 376,00		
135	Tomtmark	2,50	777	1 942,50		
		Transport	71 468	171 873,25	339	71,30

Ägofigu- rernas nummer å kartan	Ägarnas namn ägoslag och naturlig beskaffenhet m. m.	Kr/m ²	Inrösningsjord		Avrösningsjord	
			Uppskattn.- Areal m ²	kronor	Uppskattn.- Areal m ²	innehåll kronor
		Transport	71 468	171 873,25	339	71,30
136	Tomtmark	2,25	971	2 184,75		
137	Tomtmark	2,50	777	1 942,50		
138	Tomtmark	2,25	1 437	3 233,25		
139	Tomtmark	1,75	1 158	2 026,50		
140	Tomtmark	2,25	764	1 719,00		
141	Tomtmark	2,00	938	1 876,00		
142	Tomtmark	2,00	705	1 410,00		
143	Tomtmark	2,00	928	1 856,00		
144	Tomtmark	1,75	1 292	2 261,00		
145	Tomtmark	2,00	842	1 684,00		
146	Tomtmark	2,00	1 016	2 032,00		
147	Tomtmark	2,25	1 161	2 612,25		
148	Tomtmark	2,75	800	2 200,00		
149	Tomtmark	2,75	589	1 619,75		
150	Tomtmark	2,25	1 108	2 493,00		
151	Tomtmark	2,00	1 603	3 206,00		
152	Tomtmark	2,50	752	1 880,00		
153	Tomtmark	2,50	701	1 752,50		
154	Tomtmark	1,75	1 640	2 870,00		
155	Tomtmark	2,25	867	1 950,75		
156	Tomtmark	2,25	1 040	2 340,00		
157	Tomtmark	2,25	666	1 498,50		
158	Tomtmark	2,25	722	1 624,50		
159	Tomtmark	2,25	1 049	2 360,25		
160	Tomtmark	2,25	839	1 887,75		
161	Tomtmark	2,25	774	1 741,50		
162	Tomtmark	2,25	688	1 548,00		
		Transport	97 295	227 683,00	339	71,30

Ägofigu- rernas nummer å kartan	Ägarnas namn ägoslag och naturlig beskaffenhet m. m.	Kr/m ²	Inrösningsjord		Avrösningsjord	
			Uppskattn.- Areal m ²	kronor	Uppskattn.- Areal m ²	innehåll kronor
		Transport	97 295	227 683,00	339	71,30
163	Tomtmark	2,25	804	1 809,00		
164	Tomtmark	2,25	892	2 007,00		
165	Tomtmark	2,50	869	2 172,50		
166	Tomtmark	2,50	856	2 140,00		
167	Tomtmark	2,25	4778	10 750,50		
168	Tomtmark	2,25	745	1 676,25		
169	Tomtmark	2,50	865	2 162,50		
170	Tomtmark	2,25	933	2 099,25		
171	Tomtmark	2,25	830	1 867,50		
172	Tomtmark	2,25	724	1 629,00		
173	Tomtmark	2,50	2 127	5 317,50		
174	Tomtmark	2,25	2 956	6 651,00		
175	Tomtmark	2,25	2 022	4 549,50		
176	Tomtmark	2,00	921	1 842,00		
177	Tomtmark	2,00	1 315	2 630,00		
178	Tomtmark	2,00	1 309	2 618,00		
179	Tomtmark	2,25	1 159	2 607,75		
180	Tomtmark	2,25	1 171	2 634,75		
181	Tomtmark	1,75	7 269	12 720,75		
182	Tomtmark	2,25	1 794	4 036,50		
183	Tomtmark	2,25	861	1 937,25		
184	Tomtmark	2,00	1 649	3 298,00		
185	Tomtmark	2,00	1 364	2 728,00		
186	Tomtmark	2,00	1 736	3 472,00		
187	Tomtmark	2,00	1 567	3 134,00		
188	Tomtmark	2,00	1 432	2 864,00		
189	Tomtmark	2,50	934	2 335,00		
		Transport	141 177	321 372,50	339	71,30

Ägofigu- rernas nummer å kartan	Ägarnas namn ägoslag och naturlig beskaffenhet m. m.	Kr/m ²	Inrösningsjord		Avrösningsjord	
			Uppskattn.- Areal m ²	kronor	Uppskattn.- Areal m ²	innehåll kronor
		Transport	141 177	321 372,50	339	71,30
190	Tomtmark	2,25	813	1 829,25		
191	Tomtmark	1,75	1 200	2 100,00		
192	Tomtmark	2,00	1 136	2 272,00		
193	Tomtmark	1,75	2 182	3 818,50		
194	Tomtmark	2,00	1 589	3 178,00		
195	Tomtmark	2,00	1 874	3 748,00		
196	Tomtmark	2,50	1 182	2 955,00		
197	Tomtmark	1,75	2 104	3 682,00		
198	Tomtmark	1,75	1 343	2 350,25		
199	Tomtmark	2,00	975	1 950,00		
200	Tomtmark	2,00	933	1 866,00		
201	Tomtmark	2,00	1 387	2 774,00		
202	Tomtmark	2,00	2 526	5 052,00		
203	Tomtmark	2,00	1 432	2 864,00		
204	Tomtmark	2,25	790	1 777,50		
205	Tomtmark	2,00	1 119	2 238,00		
206	Tomtmark	2,00	1 165	2 330,00		
207	Tomtmark	1,75	1 344	2 352,00		
208	Tomtmark	2,25	1 702	3 829,50		
209	Tomtmark	2,25	1 436	3 231,00		
210	Tomtmark	2,00	1 294	2 588,00		
211	Tomtmark	2,25	780	1 755,00		
212	Tomtmark	2,25	728	1 638,00		
213	Tomtmark	2,25	922	2 074,50		
214	Tomtmark	2,25	1 032	2 322,00		
215	Tomtmark	2,25	992	2 232,00		
216	Tomtmark	2,25	997	2 243,25		
		Transport	176 154	392 422,25	339	71,30

Ägofigu- rernas nummer å kartan	Ägarnas namn ägoslag och naturlig beskaffenhet m. m.	Kr/m ²	Inrösningsjord		Avrösningsjord	
			Uppskattn.- Areal m ²	kronor	Uppskattn.- Areal m ²	innehåll kronor
	Transport		176 154	392 422,25	339	71,30
217	Tomtmark	2,50	1 045	2 612,50		
218	Tomtmark	2,25	1 301	2 927,25		
219	Tomtmark	2,25	1 549	3 485,25		
220	Tomtmark	2,00	1 887	3 774,00		
221	Tomtmark	2,00	1 273	2 546,00		
222	Tomtmark	2,50	1 312	3 280,00		
223	Tomtmark	2,25	1 325	2 981,25		
224	Tomtmark	2,25	1 394	3 136,50		
225	Vatten	0,01			56 150	561,50
226	Berg	0,30			1 950	585,00
227	Äng	0,30	1 650	495,00		
228	Berg	0,30			1 7650	5 295,00
229	Äng	0,30	920	276,00		
230	Äng	0,30	490	147,00		
231	Berg, hamnområde	1,00			480	480,00
232	Berg, hamnområde	0,30			5 150	1 545,00
233	Berg, område för spruthus	2,25			145	326,25
234	Berg, hamnområde	1,00			1 920	1 920,00
235	Berg	0,30			115	34,50
236	Sankmark, hamnområde	1,00			4 850	4 850,00
237	Sankmark, område för reningsverk	2,25			310	697,50
238	Sankmark, berg, hamnområde	1,00			1 270	1270,00
239	Berg	0,20			7 050	1 410,00
240	Berg	0,30			6 870	2 061,00
241	Berg	0,30			7 330	2 199,00
242	Vägmark	0,20			3 905	781,00
243	Vägmark	0,20			1 930	386,00
	Transport		190 300	418 083,00	117 414	24 473,05

Ägofigu- rernas nummer å kartan	Ägarnas namn ägoslag och naturlig beskaffenhet m. m.	Kr/m ²	Innrösningsjord		Avrösningsjord	
			Uppskattn.- Areal m ²	kronor	Uppskattn.- Areal m ²	innehåll kronor
	Transport		190 300	418 083,00	117 414	24 473,05
244	Berg	0,30			1 020	306,00
245	Berg	0,30			710	213,00
246	Berg	0,30			5 200	1 560,00
247	Äng	0,30	740	222,00		
248	Vägmark	0,20			1 380	276,00
249	Berg	0,30			4 890	1 467,00
250	Vägmark	0,20			2 030	406,00
251	Äng	1,00	2 550	2 550,00		
252	Äng	1,00	355	355,00		
253	Vägmark	0,20			820	164,00
254	Vägmark	0,20			400	80,00
255	Vägmark	0,20			750	150,00
256	Äng	0,30	120	36,00		
257	Vägmark	0,20			2 205	441,00
258	Vägmark	0,20			545	109,00
259	Vägmark	0,20			76	15,00
260	Vägmark	0,20			480	96,00
261	Vägmark	0,20			63	12,60
262	Vägmark	0,20			365	73,00
263	Äng	0,30	185	55,50		
264	Äng	2,25	2 335	5 253,75		
265	Vatten	0,01			41 150	411,50
266	Berg	0,30			18 050	5 415,00
267	Sankmark	0,50			2 595	1 297,50
268	Berg	0,30			740	222,00
269	Berg	0,30			5 260	1 578,00
270	Äng	0,75	2 715	2 036,75		
	Transport		199 300	428 592,00	206 143	38 765,85

Ägofigu- rernas nummer å kartan	Ägarnas namn ägoslag och naturlig beskaffenhet m. m.	Kr/m ²	Inrösningsjord		Avrösningsjord	
			Uppskattn.- Areal m ²	kronor	Uppskattn.- Areal m ²	innehåll kronor
	Transport		199300	42 8592,	206143	38 765,85
271	Äng	1,00	8 000	8 000,00		
272	Berg	0,30			5 895	1 768,50
273	Äng, delvis sank	0,50	4 860	2 430,00		
274	Vägmark	0,20			2 940	588,00
275	Äng	1,00	3 710	3 710,00		
276	Berg	0,30			1 355	406,50
277	Vägmark	0,20			1 670	334,00
278	Äng	1,00	2 460	2 460,00		
279	Berg	0,30			36 915	11 074,50
280	Vägmark	0,20			1 020	204,00
	Summa		218 330	445 192,00	255 938	53 141,35
	Totalsumma		474 268	498 333,35		
	varav tomtmark		187 240	417 165,00		
	äng		31 090	28 027,00		
	vatten		97 300	973,00		
	övrig mark		158 638	52 168,35		
Av ovanstående belöper på						
fastigheten Asperö 1 ⁵ ,						
	omfattande ägofig 1-27		2 074	4 981,50	339	71,30
	Summa		2 413	5 052,80		

Asperö den 16 juni 1958
 På Fjärdens vägnar
 Per W. Bellas
 Styfvgårdslantmätare
 Lars Reinberg
 Landmätare

Tilldelningslängd för i laga skiftet ingående ägor till hemmanet 1 mantal = 160 marker Asperö nr 1 i Styrös socken, upprättad år 1958.

Rörande grunderna för nedanstående, se [91 §](#) förrättningsprotokollet.

Av i laga skiftet ingående ägor skall för 498 333,35 kr ägarnas gemensamma behov undantagas. -81 168,35 kr

Från samfällid mark till 1 mantal Asperö

nr 1 har till James Pettersson enl. [bilaga Q:61](#) försålts

(ägofig 14 och 81 (**Do Asperö 1:8**)) -1 312,50 kr

Av återstoden 415 852,50 kr (En mark = 2 599,08 kr d.v.s. 415 852,50 kr / 160 mark) belöper efter skattetal på

ägare			mark		mark omv. till kr
Andersson,	Arne	för	$2 + \frac{74197}{1161216}$	mark	5 364,21
	Bertil	för	$1 + \frac{6001}{16128}$	mark	3 566,14
	Hugo	för	$\frac{1}{4}$	mark	649,77
	Johan	för	$1 + \frac{60299}{282240}$	mark	3 154,37
	Johanna	för	$\frac{11965}{16128}$	mark	1 928,18
	Torsten och				
	Malmström, Torsten	för	$\frac{1}{4}$	mark	649,77
Asperö municipalsamhälle		för	1	mark	2 599,08
Betelförsamlingen Brännö-Asperö		för	$\frac{89}{96}$	mark	2 409,57
Börjesson, Gustaf		för	$\frac{835}{1344}$	mark	1 614,76
Carlsson, Karlsson					
	Anna C. E.	för	1	mark	2 599,08
	Anna o Johansson				
	Johansson	för	$2 + \frac{1}{2}$	mark	6 497,70
	Antin	för	$2 + \frac{30689}{32256}$	mark	7 670,98
	Artur o Johansson,				
	Berta	för	$1 + \frac{60299}{141120}$	mark	3 709,65
	Arvid	för	$\frac{1}{2}$	mark	1 299,54

ägare			mark		mark omv. till kr
Carlsson,	Bertil	för	$1 + \frac{5}{6}$	mark	4 764,96
	Botvid	för	$1 + \frac{195539}{282240}$	mark	4 399,76
	Charles	för	$4 + \frac{71029}{129024}$	mark	11 824,14
	Elsa, dödsbo	för	$\frac{1013}{1280}$	mark	2 056,93
	Gerda	för	$5 + \frac{40169}{40320}$	mark	15 584,74
	Gertie	för	1	mark	2 599,08
	Gottfrid	för	$3 + \frac{625}{1344}$	mark	9 005,87
	Gunhild	för	$2 + \frac{15913}{16128}$	mark	7 762,59
	Johan A.	för	$1 + \frac{1}{4}$	mark	3 248,85
	Lars-Erik	för	$\frac{7}{36}$	mark	505,39
	Lennart	för	$\frac{3}{8}$	mark	974,68
	Oskar	för	$1 + \frac{25019}{282240}$	mark	2 829,46
Corneliusson,	Brita	för	$2 + \frac{1}{6}$	mark	5 631,35
	Fritz o Brita	för	$\frac{1}{3}$	mark	866,35
Danielsson,	Elvy	för	$\frac{1}{3}$	mark	866,35
Falk, Bror, Fritz o Vilhelm		för	$\frac{62513}{129024}$	mark	1 259,28
Hansson,	Anna V.	för	$\frac{5}{6}$	mark	2 165,88
	Eskil	för	$\frac{151}{168}$	mark	2 336,05
	Hedvig o Nils	för	$\frac{3}{4}$	mark	1 949,31
	Hulda	för	$1 + \frac{11}{24}$	mark	3 790,33
	Svea	för	$\frac{19}{70}$	mark	705,45
Hellström,	Sture	för	$\frac{3}{4}$	mark	1 949,31
Jakobsson,	Helga	för	$\frac{11069}{14336}$	mark	2 006,78
Janocha, Bertil		för	$\frac{1}{2}$	mark	1 299,54
Johanneson, Helga o Nilsson					
	Knut	för	$\frac{1}{2}$	mark	1 299,54
Johansson,	Alexandra	för	$\frac{1}{2}$	mark	1 299,54

ägare			mark		mark omv. till kr
Johansson,	Axel	för	$2 + \frac{3727}{5376}$	mark	7 000,00
	Hanna	för	$2 + \frac{101489}{129024}$	mark	7 242,57
	Henry	för	1	mark	2 599,08
	Karin	för	$\frac{3}{8}$	mark	974,68
	Karl	för	$\frac{1}{2}$	mark	1 299,54
	Pontus	för	$1 + \frac{5749}{8064}$	mark	4 452,03
Korneliusson,	Johan	för	$1 + \frac{3}{35}$	mark	2 821,85
Larsson,	Dagmar	för	$3 + \frac{37}{72}$	mark	9 132,87
	Elisabet	för	$1 + \frac{19}{72}$	mark	3 284,94
	Gunnar	för	$7 + \frac{87719}{161280}$	mark	19 607,14
	Gustaf	för	$1 + \frac{42353}{145152}$	mark	3 357,43
	Harry	för	$1 + \frac{25}{144}$	mark	3 050,32
	Johan	för	1	mark	2 599,08
	Klara B.	för	$1 + \frac{12847}{16128}$	mark	4 611,39
	Klara J.	för	$1 + \frac{67}{72}$	mark	5 017,68
	Knut Gunnar	för	1	mark	2 599,08
	Linus	för	1	mark	2 599,08
	Margit	för	$4 + \frac{349}{1008}$	mark	11 296,18
	Olga	för	$\frac{14653}{16128}$	mark	2 361,38
	Stig	för	$\frac{3}{4}$	mark	1 949,31
Lindfors,	Margot	för	$1 + \frac{1}{2}$	mark	3 898,62
Lorensen,	Albert	för	$1 + \frac{8395}{18144}$	mark	3 801,64
	Johan	för	$1 + \frac{51157}{72576}$	mark	4 431,12
Magnusson,	Evert	för	$1 + \frac{6065}{145152}$	mark	2 707,66
Mattsson,	Astrid	för	$\frac{5}{6}$	mark	2 165,88
Nilsson,	Alma	för	$1 + \frac{1}{4}$	mark	3 248,85

ägare			mark		mark omv. till kr
	Berta	för	$3 + \frac{3169}{5760}$	mark	9 227,10
Nilsson	Eleonora, dödsbo	för	$1 + \frac{3}{4}$	mark	4 548,39
	Ivar	för	$\frac{71}{112}$	mark	1 647,60
	Johannes, dödsbo	för	$3 + \frac{1}{4}$	mark	8 447,00
	Karl	för	$4 + \frac{219583}{322560}$	mark	12 165,66
	Sven	för	$\frac{5}{12}$	mark	1 082,96
	Teresia	för	1	mark	2 599,08
Norén,	Gerda o Karl	för	$1 + \frac{78641}{145152}$	mark	4 007,20
Olausson,	Nanny	för	1	mark	2 599,08
Olofsson,	Berta	för	$3 + \frac{12679}{80640}$	mark	8 205,89
	Elof	för	$1 + \frac{1}{2}$	mark	3 898,62
	Erik, Folke o Ester	för	$6 + \frac{7}{18}$	mark	16 605,26
	Malin, dödsbo	för	$3 + \frac{18089}{40320}$	mark	8 963,28
Olsson,	Elin, Eriksson Svea o				
	Hilmersson, Karin	för	$\frac{62513}{129024}$	mark	1 259,28
	Klara	för	$1 + \frac{629}{1344}$	mark	3 815,49
	Olivia, dödsbo	för	$2 + \frac{38249}{40320}$	mark	7 663,75
Oresten,	Helga o Gunnar	för	$\frac{1}{2}$	mark	1 299,54
Pettersson,	Arvida	för	$\frac{543517}{564480}$	mark	2 502,60
	Evert	för	$1 + \frac{2}{21}$	mark	2 846,59

samt på densamme för 1/3 av fastig-
heten Asperö 1⁵:s uppskattningsinnehåll
enligt arvskifte se [bilaga Q:50](#)
Avräkning skall ske på det ägobelopp,
som tillkommer Johannes och Sven
Svenssons efterträdare Harry Svensson
i äganderätten till 4 marker.

1 684,26

ägare			mark		mark omv. till kr
Pettersson,	Gösta, dödsbo	för	$\frac{15}{16}$	mark	2 436,65
	Harry	för	$\frac{38249}{40320}$	mark	2 465,59
	Johan, dödsbo	för	$\frac{1}{2}$	mark	1 299,54
	Knut	för	$\frac{2}{7}$	mark	742,59
	Olof och Rut	för	2	mark	5 198,16
	Torsten	för	$\frac{2}{21}$	mark	247,52
samt på densamme 7/18 av fastigheten					
Asperö 1 ⁵ :s uppskattningsinnehåll,					
se bilaga Q:50 och bilaga Q:51 .					
					1 964,97
Avräkning skall ske på det ägobelopp som tillkommer Johannes och Sven Svenssons efterträdare Harry Svensson i äganderätten till 4 marker.					
Pettersson, Wilhelm		för	$\frac{2}{21}$	mark	247,52
samt på densamme 5/18 av fastigheten					
Asperö 1 ⁵ :s uppskattningsinnehåll,					
se bilaga Q:50 och bilaga Q:51 .					
					1 403,57
Avräkning skall ske på det ägobelopp, som tillkommer Johannes och Sven Svenssons efterträdare Harry Svensson i äganderätten till 4 marker.					
Rehder, Ester Sara		för	$1 + \frac{5}{18}$	mark	3 321,04
Samuelsson, Arnold		för	$\frac{1}{2}$	mark	1 299,54
Styrsö kommun		för	$1 + \frac{1}{2}$	mark	3 898,62
Svensson, Harry		för	$4 + \frac{63}{64}$		12 954,76
varifrån avräknas det uppskattning-innehåll som belöper på fastigheten					
Asperö 1 ⁵ .					
					5 052,80

ägare		mark	mark omv. till kr
och som tilldelats Evert, Torsten och Wilhelm Pettersson, se dessa, varför			
Svenssons, Harry	ägobelopp, utgör		7 901,96
Majken	för 1	mark	2 599,08
Öberg, Alfred	för 1+1/72	mark	2 635,17
Andrietta	för 1+205339/282240	mark	4 490,00
Hanna	för 2+19/72	mark	5 884,02
Judit	för 1+2/9	mark	3 176,66
Solveig	för 1+5/6	mark	4 764,96
Summa			415 852,50

Asperö den 6 december 1958.
 På Ljustens ägor:
~~Andrietta~~
 Hjälpantelastuätare
 3/15
 Klaus Brämberg
 Lantmästare

Delningsbeskrivning för i laga skiftet ingående ägor till hemmanet 1 hemman = 160 marker Asperö nr 1 i Styrö socken. Upprättad år1958.

Ägofigu- rernas nummer å kartan	Ägarnas namn ägoslag och naturlig beskaffenhet m. m.	Kr/m ²	Inrösningsjord		Avrösningsjord	
			Areal m ²	Uppskattn.- kronor	Areal m ²	Uppskattn.- innehåll kronor
R R. N:r						
Asperö S:1 a; Undantag av mark för delägarnas gemensamma behov.						
5	Väg	0,20			16	3,20
6	Väg	0,20			8	1,60
11	Väg	0,20			150	30,00
18	Väg	0,20			77	15,40
21	Väg	0,20			41	8,20
23	Väg	0,20			12	2,40
27	Väg	0,30			35	10,50
225	Vatten	0,01			56 150	561,50
226	Berg	0,30			1 950	585,00
227	Äng	0,30	1650	495,00		
228	Berg	0,30			17 650	5 295,00
229	Äng	0,30	920	276,00		
230	Äng	0,30	490	147,00		
231	Berg, hamnområde	1,00			480	480,00
232	Berg	0,30			5 150	1 545,00
233	Berg, område för spruthus	2,25			145	326,25
234	Berg, hamnområde	1,00			1 920	1 920,00
235	Berg	0,30			115	34,5000
236	Sankmark, hamnområde	1,00			4 850	4850,00
237	Sankmark, område för reningsverk	2,25			310	697,50
238	Sankmark, berg hamnområde	1,00			1 270	1 270,00
239	Berg	0,30			7 050	1 410,00
240	Berg	0,30			6 870	2 061,00
241	Berg	0,30			7 330	2 199,00
242	Vägmark	0,20			3 905	781,00
Transport			3060	918,00	115 484	24 087,05

Ägofigu- rernas nummer å kartan	Ägarnas namn ägoslag och naturlig beskaffenhet m. m.	Kr/m ²	Inrösningsjord		Avrösningsjord	
			Areal m ²	Uppskattn.- kronor	Areal m ²	Uppskattn.- innehåll kronor
	Transport		3 060	918,00	115 484	24 087,05
243	Vägmark	0,20			1 930	386,00
244	Berg	0,30			1 020	306,00
245	Berg	0,30			710	213,00
246	Berg	0,30			5 200	1 560,00
247	Äng	0,30	740	222,00		
248	Vägmark	0,20			1 380	276,00
249	Berg	0,30			4 890	1 467,00
250	Vägmark	0,20			2 030	406,00
251	Äng	1,00	2 550	2 550,00		
252	Äng	1,00	355	355,00		
253	Vägmark	0,20			820	164,00
254	Vägmark	0,20			400	80,00
255	vägmark	0,20			750	150,00
256	Äng	0,30	120	36,00		
257	Vägmark	0,20			2 205	441,00
258	Vägmark	0,20			545	109,00
259	Vägmark	0,20			76	15,20
260	Vägmark	0,20			480	96,00
261	Vägmark	0,20			63	12,60
262	Vägmark	0,20			365	73,00
263	Äng	0,30	185	55,50		
264	Äng	2,25	2 335	5 253,75		
265	Vatten	0,01			41 150	411,50
266	Berg	0,30			18 050	5 415,
267	Sankmark	0,50			2 595	1 297,50
268	Berg	0,30			740	222,00
269	Berg	0,30			5 260	1 578,00
	Transport		9 345	9 390,25	206 143	38 765,85

Ägofigu- rernas nummer å kartan	Ägarnas namn ägoslag och naturlig beskaffenhet m. m.	Kr/m ²	Inrösningsjord		Avrösningsjord	
			Uppskattn.- Areal m ²	kronor	Uppskattn.- Areal m ²	innehåll kronor
	Transport		9 345	9 390,25	206 143	38 765,85
270	Äng	0,75	2 715	2 036,25		
271	Äng	1,00	8 000	8 000,00		
272	Berg	0,30			5 895	1 768,50
273	Äng, delvis sank	0,50	4 860	2 430,00		
274	Vägmark	0,20			2 940	588,00
275	Äng	1,00	3 710	3 710,00		
276	Berg	0,30			1 355	406,50
277	Vägmark	0,20			1 670	334,00
278	Äng	1,00	2 460	2 460,00		
279	Berg	0,30			36 915	11 74,50
280	Vägmark	0,20			1 020	204,00
	Summa		31 090	28 027,00	255 938	53 141,35

Vid skiftet utlagda ägolotter

Ägofigu- rernas nummer å kartan	Ägarnas namn ägoslag och naturlig beskaffenhet m. m.	Kr/m ²	Inrösningsjord		Avrösningsjord	
			Areal m ²	Uppskattn.- kronor	Areal m ²	Uppskattn.- innehåll kronor

Vid skiftet utlagda ägorätter.

R:r 1⁹ **A.** Asperö, $1 + \frac{195539}{282240}$ mark, **Botvid Karlsson**

Första skiftet

29	Tomtmark	3:-	433	1 299:-
	Summa		433	1 299:-

Andra skiftet

117	Tomtmark	3:-	631	1 893:-
	Summa		433	1 893:-
	Totalsumma		1 064	3 192:-

För bristande tilldelning skall fastigheten **erhålla** **1 207:76** kronor.

R. N:r 1¹⁰ **B.** Asperö $1 + \frac{2}{9}$ mark, **Judit Öberg**

Första skiftet.

30	Tomtmark	3:-	473	1 419:-
	Summa		473	1 419:-

Andra skiftet

115	Tomtmark	2:75	617	1696:75
	Totalsumma		1 090	3 115:75

För bristande tilldelning skall fastigheten **erhålla** **60:91** kronor.

R. N:r 1¹¹ **C.** Asperö, $1 + \frac{5}{6}$ mark, **Solveig Öberg**

Första skiftet

31	Tomtmark	3:-	369	1 107:-
	Summa		369	1 107:-

Ägofigu- rernas nummer å kartan	Ägarnas namn ägoslag och naturlig beskaffenhet m. m.	Inrösningsjord		Avrösningsjord		Uppskattn.- innehåll
		Kr/m ² m ²	Areal kronorm ²	Areal kronor	Uppskattn.- innehåll	
	Andra skiftet					
208	Tomtmark	<u>2:25</u>	<u>1 702</u>	<u>3 829:50</u>		
	Summa		1 702	3 829:50		
	Totalsumma	<u>2 071</u>	<u>4 936:-</u>			
	För överskjutande tilldelning skall fastigheten erlägga					171:54 kronor
	R. N:r 1 ¹² D. Asperö, 1 + $\frac{3}{35}$ mark, John Corneliusson					
	Första skiftet.					
32	Tomtmark	<u>3:-</u>	<u>305</u>	<u>915:-</u>		
	Summa		305	915:-		
	Andra skiftet					
48	Tomtmark	<u>3:-</u>	<u>122</u>	<u>366:-</u>		
	Summa		122	366:-		
	Tredje skiftet					
177	Tomtmark	<u>2:-</u>	<u>1 315</u>	<u>2 630:-</u>		
	Totalsumma	<u>1 742</u>	<u>3 911:-</u>			
	För överskjutande tilldelning skall fastigheten erlägga					1 089:15 kronor
	R. N:r 1 ¹³ E. Asperö, 1 mark, Anna Carlsson					
	Första skiftet					
33	Tomtmark	<u>3:-</u>	<u>271</u>	<u>813:-</u>		
	Summa		271	813:-		
	Andra skiftet					
192	Tomtmark	<u>2:-</u>	<u>1 136</u>	<u>2 272:-</u>		
	Summa		1 136	2 272:-		
	Totalsumma	<u>1 407</u>	<u>3 085:-</u>			

Ägofigu-
rernas
nummer
å kartan

Ägarnas namn ägoslag och naturlig beskaffenhet m. m.	Inrösningsjord		Avrösningsjord		Uppskattn.- innehåll kronor
	Kr/m ² m ²	Areal kronor	Areal m ²	Uppskattn.- kronor	

För överskjutande tilldelning skall fastigheten **erlägga** **485:92** kronor

R. N:r 1¹⁴ **F.** Asperö, $\frac{14653}{16128}$ mark, **Olga Larsson**

Första skiftet

34	Tomtmark	3:-	208	624:-
	Summa		208	624:-

Andra skiftet

200	Tomtmark		2:-	933	1 866:-
	Summa	2:-	933	1 866:-	
	Totalsumma		1 141	2 490:-	

För överskjutande tilldelning skall fastigheten **erlägga** **128:62** kronor

R. N:r 1¹⁵ **G.** Asperö, $1 + \frac{67}{72}$ mark, **Klara J. Larsson**

Första skiftet

35	Tomtmark		3:-	504	1 512:-
	Summa	3:-	504	1 512:-	

Andra skiftet

89	Tomtmark		2:-	991	1 982:-
	Summa	2:-	991	1 982:-	
	Totalsumma		1 495	3 494:-	

För bristande tilldelning skall fastigheten **erhålla** **1 523:68** kronor.

Ägofigu- rernas nummer å kartan	Ägarnas namn ägoslag och naturlig beskaffenhet m. m.	Inrösningsjord		Avrösningsjord		Uppskattn.- innehåll
		Kr/m ² m ²	Areal kronor	Uppskattn.- m ²	Areal kronor	

R. N:r 1¹⁶ **H.** Asperö, 4 + $\frac{349}{1008}$ mark, **Margit Larsson**

Första skiftet

44	Tomtmark	2:75	593	1 630:75
	Summa		593	1 630:75

Andra skiftet

169	Tomtmark	2:50	865	2 162:50
	Summa		865	2 162:50

Tredje skiftet

164	Tomtmark	2:25	892	2 007:-
	Summa		892	2 007:-

Fjärde skiftet

219	Tomtmark	2:25	1 549	3 485:25
	Summa		1 549	3 485:25
	Totalsumma		3 899	9 285:50

för bristande tilldelning skall fastigheten **erhålla** **2 010:68** kronor.

R:n 1¹⁷ **I.** Asperö, 4 + $\frac{71029}{129024}$ mark, **Charles Karlsson**

Första skiftet

43	Tomtmark	3:-	506	1 518:-
	Summa		506	1 518:-

Andra skiftet

90	Tomtmark	2:-	1 591	3 182:-
	Summa		1 591	3 182:-

Tredje skiftet

157	Tomtmark	2:25	666	1 498:50
	Summa		666	1 498:50

Ägofigu- rernas nummer å kartan	Ägarnas namn ägoslag och naturlig beskaffenhet m. m.	Inrösningsjord		Avrösningsjord		Uppskattn.- innehåll
		Kr/m ² m ²	Areal kronor	Uppskattn.- m ²	Areal kronor	
	Fjärde skiftet					
211	Tomtmark	<u>2:25</u>	<u>780</u>	<u>1 755:-</u>		
	Summa		780	1 755:-		
	Femte skiftet					
213	Tomtmark	<u>2:25</u>	<u>922</u>	<u>2 074:50</u>		
	Summa		922	2 074:50		
	<u>Totalsumma</u>		<u>4 465</u>	<u>10 028:-</u>		
	För bristande tilldelning skall fastigheten erhålla				1 799:14 kronor.	
	R. N:r 1 ¹⁸ K , Asperö, 1 + $\frac{1}{2}$ mark, Margot Lindfors					
	Första skiftet					
42	Tomtmark	<u>3:-</u>	<u>337</u>	<u>1 011:-</u>		
	Summa		337	1 011:-		
	Andra skiftet					
199	Tomtmark	<u>2:-</u>	<u>975</u>	<u>1 950:-</u>		
	<u>Totalsumma</u>		<u>1 312</u>	<u>2 961:-</u>		
	För bristande tilldelning skall fastigheten erhålla				1 799:14 kronor.	
	R. N:r 1 ¹⁹ L , Asperö, $\frac{5}{6}$ mark, Astrid Mattsson					
	Första skiftet					
40	Tomtmark	<u>3:-</u>	<u>267</u>	<u>801:-</u>		
	Summa		267	801:-		
	Andra skiftet					
116	Tomtmark	<u>3:-</u>	<u>654</u>	<u>1 962:-</u>		
	Summa		654	1 962:-		
	<u>Totalsumma</u>		<u>921</u>	<u>2 763:-</u>		

Ägofigu-
rernas
nummer
å kartan

	Ägarnas namn ägoslag och naturlig beskaffenhet m. m.	Inrösningsjord Kr/m ² m ²	Areal kronor	Avrösningsjord Uppskattn.- m ²	Areal kronor	Uppskattn.- innehåll
--	---	---	-----------------	---	-----------------	-------------------------

För överskjutande tilldelning skall fastigheten **erlägga 579:12** kronor

R. N:r 1²⁰ **M**, Asperö, 1 mark, **Henry Johansson**

Första skiftet

41	Tomtmark	<u>3:-</u>	<u>149</u>	<u>447:-</u>
	Summa		149	447:-

Andra skiftet

170	Tomtmark	<u>2:25</u>	<u>933</u>	<u>2 099:-</u>
	Summa		933	2 099:-
	Totalsumma		<u>1 082</u>	<u>2 546:25</u>

För bristande tilldelning skall fastigheten **erhålla 52:83** kronor

R. N:r 1²¹ **N**, Asperö, 2 mark, **Olof och Rut Petersson**

Första skiftet

37	Tomtmark	<u>3:-</u>	<u>350</u>	<u>1 050:-</u>
	Summa		350	1 050:-

Andra skiftet

185	Tomtmark	<u>2:-</u>	<u>1 364</u>	<u>2 728:-</u>
	Summa		1 364	2 728:-
	Totalsumma		<u>1 714</u>	<u>3 778:-</u>

För bristande tilldelning skall fastigheten **erhålla 1 420:16** kronor.

R. N:r 1²² **O**, Asperö, 2 + $\frac{1}{6}$ mark, **Brita Corneliusson**

Första skiftet

38	Tomtmark	<u>3:-</u>	<u>245</u>	<u>735:-</u>
	Summa		245	735:-

Ägofigu- rernas nummer å kartan	Ägarnas namn ägoslag och naturlig beskaffenhet m. m.	Inrösningsjord		Avrösningsjord		Uppskattn.- innehåll
		Kr/m ² m ²	Areal kronor	Uppskattn.- m ²	Areal kronor	
	Andra skiftet					
158	Tomtmark	<u>2:25</u>	<u>722</u>	<u>1 624:50</u>		
	Summa		722	1 624:50		
	Tredje skiftet					
196	Tomtmark	<u>2:50</u>	<u>1 182</u>	<u>2 955:-</u>		
	Summa		1 182	2 955:-		
	<u>Totalsumma</u>		<u>2 149</u>	<u>5 314:50</u>		
	För bristande tilldelning skall fastigheten erhålla				316:85	kronor.
	R. N:r 1 ²³ P , Asperö, $\frac{1}{3}$ mark, Fritz och Brita Corneliusson					
	Första skiftet					
39	Tomtmark	<u>3:-</u>	<u>218</u>	<u>654:-</u>		
	Summa		218	654:-		
	För bristande tilldelning skall fastigheten erhålla				212:35	kronor
	R. N:r 1 ²⁴ R , Asperö, $2 + \frac{1}{2}$ mark, Anna Carlsson och Jenny Johansson gemensam ägolott					
	Första skiftet					
53	Tomtmark	<u>3:-</u>	<u>219</u>	<u>657:-</u>		
	Summa		219	657:-		
	Andra skiftet					
96	Tomtmark	<u>2:50</u>	<u>905</u>	<u>2 262:50</u>		
	Summa		905	2 262:50		
	Tredje skiftet					
114	Tomtmark	<u>2:75</u>	<u>675</u>	<u>1 856:25</u>		
	Summa		675	1 856:25		
	<u>Totalsumma</u>		<u>1 799</u>	<u>4 775:75</u>		
	För bristande tilldelning skall fastigheten erhålla				1 721:95	kronor

Ägofigu- rernas nummer å kartan	Ägarnas namn ägoslag och naturlig beskaffenhet m. m.	Inrösningsjord		Avrösningsjord		Uppskattn.- innehåll
		Kr/m ² m ²	Areal kronor	Areal m ²	Areal kronor	
	R. N:r 1 ²⁵ S , Asperö, 2 + $\frac{101489}{129034}$ mark, Hanna Johansson					
	Första skiftet					
54	Tomtmark	<u>3:-</u>	<u>227</u>	<u>681:-</u>		
	Summa		227	681:-		
	Andra skiftet					
79	Tomtmark	<u>2:-</u>	<u>1 485</u>	<u>2 970:-</u>		
	Summa		1 485	2 970:-		
	Tredje skiftet					
152	Tomtmark	<u>2:50</u>	<u>752</u>	<u>1 880:-</u>		
	Summa		752	1 880:-		
	Totalsumma		<u>2 464</u>	<u>5 531:-</u>		
	För bristande tilldelning skall fastigheten erhålla					1 711:57 kronor
	R. N:r 1 ²⁶ T , Asperö, $\frac{3}{8}$ mark, Karin Johansson					
	Första skiftet					
52	Tomtmark	<u>3:-</u>	<u>259</u>	<u>777:-</u>		
	Summa		259	777:-		
	För bristande tilldelning skall fastigheten erhålla					197:68 kronor
	R. N:r 1 ²⁷ U , Asperö, $\frac{151}{168}$ mark, Eskil Hansson					
	Första skiftet					
49	Tomtmark	<u>3:-</u>	<u>282</u>	<u>846:-</u>		
	Summa		282	846:-		
	Andra skiftet					
51	Tomtmark	<u>3:-</u>	<u>272</u>	<u>816:-</u>		
	Summa		272	816:-		
	Totalsumma		<u>554</u>	<u>1 662:-</u>		
	För bristande tilldelning skall fastigheten erhålla					674:05 kronor

Ägofigu- rernas nummer å kartan	Ägarnas namn ägoslag och naturlig beskaffenhet m. m.	Inrösningsjord		Avrösningsjord		Uppskattn.- innehåll
		Kr/m ² m ²	Areal kronor	Areal m ²	Areal kronor	

R. N:r 1²⁸ **V**, Asperö, $\frac{1}{2}$ mark, **Helge Johannesson** och **Knut Nilsson**

Första skiftet

46	Tomtmark	<u>3:-</u>	<u>206</u>	<u>618:-</u>
	Summa		206	618:-

Andra skiftet

144	Tomtmark	<u>1:75</u>	<u>1 292</u>	<u>2 261:-</u>
	Summa		1 292	2 261:-
	Totalsumma		<u><u>1 498</u></u>	<u><u>2 879:-</u></u>

För överskjutande tilldelning skall fastigheten **erlägga 1 579:46** kronor

R. N:r 1²⁹ **X**, Asperö, $\frac{1}{2}$ mark, **Arnold Samuelsson**

Första skiftet

45	Tomtmark	<u>3:-</u>	<u>234</u>	<u>702:-</u>
	Summa		234	702:-

Andra skiftet

190	Tomtmark	<u>2:25</u>	<u>813</u>	<u>1 829:25</u>
	Summa		813	1 829:25
	Totalsumma		<u><u>1 047</u></u>	<u><u>2 531:25</u></u>

För överskjutande tilldelning skall fastigheten **erlägga 1 231:71** kronor

R. N:r 1³⁰ **Y**, Asperö, $1 + \frac{42353}{145152}$ mark, **Gustaf Larsson**

Första skiftet

55	Tomtmark	<u>2:75</u>	<u>496</u>	<u>1 364:-</u>
	Summa		496	1 364:-

Andra skiftet

172	Tomtmark	<u>2:25</u>	<u>724</u>	<u>1 629:-</u>
	Summa		724	1 629:-

Ägofigu- rernas nummer å kartan	Ägarnas namn ägoslag och naturlig beskaffenhet m. m.	Inrösningsjord		Avrösningsjord		Uppskattn.- innehåll
		Kr/m ² m ²	Areal kronor	Uppskattn.- m ²	Areal kronor	

Totalsumma 1 220 2 993:-

För bristande tilldelning skall fastigheten **erhålla** **364:43** kronor

R. N:r 1³¹ **Z**, Asperö, 1 + $\frac{6001}{16128}$ mark, **Bertil Andersson**

Första skiftet

56	Tomtmark	<u>2:50</u>	481	1 202:50
	Summa		481	1 202:50

Andra skiftet

201	Tomtmark	<u>2:-</u>	1 384	2 774:-
	Summa		1 384	2 774:-
	<u>Totalsumma</u>		<u>1 868</u>	<u>3 976:50</u>

För överskjutande tilldelning skall fastigheten **erlägga** **410:36** kronor

R. N:r 1³² **Aa**, Asperö, 4 + $\frac{63}{64}$ mark, **Harry Svensson**

Första skiftet

57	Tomtmark	<u>2:75</u>	586	1 611:50
	Summa		586	1 611:50

Andra skiftet

138	Tomtmark	2:25	1 437	3 233:25
140	Tomtmark	<u>2:25</u>	<u>7641</u>	<u>719:-</u>
	Summa		2 201	4 952:25
	<u>Totalsumma</u>		<u>2 787</u>	<u>6 563:75</u>

För bristande tilldelning skall fastigheten **erhålla** **1 338:21** kronor

Ägofigu- rernas nummer å kartan	Ägarnas namn ägoslag och naturlig beskaffenhet m. m.	Inrösningsjord		Avrösningsjord		Uppskattn.- innehåll
		Kr/m ² m ²	Areal kronor	Uppskattn.- m ²	Areal kronor	

R. N:r 1³³ **Ab**, Asperö, 1 + $\frac{5749}{8064}$ mark, **Pontus Johansson**

Första skiftet

58	Tomtmark	3:-	385	1 155:-
	Summa		385	1 155:-

Andra skiftet

191	Tomtmark	1:75	1 200	2 100:-
	Summa		1 200	2 100:-
	Totalsumma		1 585	3 255:-

För bristande tilldelning skall fastigheten **erhålla** **1 197:03** kronor

R. N:r 1³⁴ **Ac**, Asperö, $\frac{5}{12}$ mark, **Sven Nilsson**

Första skiftet

1	Tomtmark	3:-	42	126:-
2	Tomtmark	3:-	75	225:-
59	Tomtmark	3:-	235	705:-
	Summa		352	1 056:-

För bristande tilldelning skall fastigheten **erhålla** **26:96** kronor

R. N:r 1³⁵ **Ad**, Asperö, $\frac{3}{8}$ mark, **Lennart Karlsson**

Första skiftet

3	Tomtmark	2:50	39	97:50
4	Tomtmark	2:50	9	22:50
60	Tomtmark	2:50	29	72:50
61	Tomtmark	2:50	403	1 007:50
	Summa		480	1 200:-

För överskjutande tilldelning skall fastigheten **erlägga** **225:32** kronor

Ägofigu- rernas nummer å kartan	Ägarnas namn ägoslag och naturlig beskaffenhet m. m.	Inrösningsjord		Avrösningsjord		Uppskattn.- innehåll
		Kr/m ² m ²	Areal kronor	Uppskattn.- m ²	Areal kronor	

R. N:r 1³⁶ **Ae**, Asperö, 2 + $\frac{3727}{5376}$ mark, **Axel Johansson**

Första skiftet

12	Tomtmark	2:25	72	162:-
62	Tomtmark	<u>2:25</u>	<u>808</u>	<u>1 818:-</u>
	Summa		880	1 980:-

Andra skiftet

184	Tomtmark	<u>2:-</u>	<u>1 649</u>	<u>3 298:-</u>
	Summa		1 649	3 298:-
	Totalsumma		<u><u>2 529</u></u>	<u><u>5 278:-</u></u>

För bristande tilldelning skall fastigheten **erhålla 1 722:-** kronor

R. N:r 1³⁷ **Af**, Asperö, 1 + $\frac{12487}{16128}$ mark, **Klara Larsson**

Första skiftet

22	Tomtmark	1:50	10	15:-
64	Tomtmark	<u>1:50</u>	<u>1 228</u>	<u>1 842:-</u>
	Summa		1 238	1 857:-

Andra skiftet

13	Tomtmark	2:-	4	8:-
20	Tomtmark	2:-	13	26:-
24	Tomtmark	2:-	125	250:-
63	Tomtmark	<u>2:-</u>	<u>498</u>	<u>996:-</u>
	Summa		640	1 280:-

Tredje skiftet

28	Tomtmark	<u>3:-</u>	<u>313</u>	<u>939:-</u>
	Summa		313	939:-
	Totalsumma		<u><u>2 191</u></u>	<u><u>4 076:-</u></u>

För bristande tilldelning skall fastigheten **erhålla 535:39** kronor

Ägofigu- rernas nummer å kartan	Ägarnas namn ägoslag och naturlig beskaffenhet m. m.	Inrösningsjord		Avrösningsjord		Uppskattn.- innehåll
		Kr/m ² m ²	Areal kronor	Uppskattn.- m ²	Areal kronor	
R. N:r 1 ³⁸ Ag , Asperö, 1 + $\frac{25}{144}$ mark, Harry Larsson						
Första skiftet						
25	Tomtmark	1:50	44		66:-	
65	Tomtmark	<u>1:50</u>	<u>897</u>		<u>1 345:50</u>	
	Summa		941		1 411:50	
Andra skiftet						
186	Tomtmark	<u>2:-</u>	<u>1 736</u>		<u>3 472:-</u>	
	Summa		1 736		3 472:-	
	Totalsumma		<u>2 677</u>		<u>4 883:50</u>	
För överskjutande tilldelning skall fastigheten erlägga						1 833:18 kronor
R. N:r 1 ³⁹ Ah , Asperö, $\frac{3}{4}$ mark, Hedvig och Nils Hansson gemensamt ägolott						
26	Tomtmark	1:50	220		330:-	
66	Tomtmark	1:50	50		75:-	
67	Tomtmark	<u>1:50</u>	<u>703</u>		<u>1 054:50</u>	
	Summa		973		1 459:50	
För bristande tilldelning skall fastigheten erhålla 489:81 kronor						
R. N:r 1 ⁴⁰ Ai , Asperö, $\frac{1}{3}$ mark, Elvy Danielsson						
68	Tomtmark	<u>2:-</u>	<u>593</u>		<u>1 186:-</u>	
	Summa		593		1 186:-	
För överskjutande tilldelning skall fastigheten erlägga						319:65 kronor

Ägofigu- rernas nummer å kartan	Ägarnas namn ägoslag och naturlig beskaffenhet m. m.	Inrösningsjord		Avrösningsjord		Uppskattn.- innehåll
		Kr/m ² m ²	Areal kronor	Uppskattn.- m ²	Areal kronor	

R. N:r 1⁴¹ **Ak**, Asperö, $\frac{835}{1344}$ mark, **Gustaf Börjesson**

69	Tomtmark	<u>1:75</u>	<u>728</u>	<u>1 274:-</u>	
	Summa		728	1 274:-	

För bristande tilldelning skall fastigheten **erhålla** **340:76** kronor

R. N:r 1⁴² **Al**, Asperö, $1 + \frac{60299}{141120}$ mark, **Artur Karlsson och Berta Johansson**,
gemensam ägolott.

Första skiftet

70	Tomtmark	<u>1:75</u>	<u>1 119</u>	<u>1 958:25</u>	
	Summa		1 119	1 958:25	

Andra skiftet

153	Tomtmark	<u>2:50</u>	<u>701</u>	<u>1 752:50</u>	
	Summa		701	1 752:50	
	Totalsumma	<u>1 820</u>	<u>3 710:75</u>		

För överskjutande tilldelning skall fastigheten **erlägga** **1:10** kronor

R. N:r 1⁴³ **Am**, Asperö, $\frac{19}{70}$ mark, **Svea Hansson**

71	Tomtmark	<u>2.25</u>	<u>1 518</u>	<u>3 415:50</u>	
	Summa		1 518	3 415:50	

För överskjutande tilldelning skall fastigheten **erlägga** **2 710:05** kronor

R. N:r 1⁴⁴ **An**, Asperö, $\frac{1}{2}$ mark, **Arvid Carlsson**

173	Tomtmark	<u>2:50</u>	<u>2 127</u>	<u>5 317:50</u>	
	Summa		2 127	5 317:50	

För överskjutande tilldelning skall fastigheten **erlägga** **4 017:96** kronor

Ägofigu- rernas nummer å kartan	Ägarnas namn ägoslag och naturlig beskaffenhet m. m.	Inrösningsjord		Avrösningsjord		Uppskattn.- innehåll
		Kr/m ² m ²	Areal kronor	Uppskattn.- m ²	Areal kronor	
	R. N:r 1 ⁴⁵ Ao , Asperö, 1 + $\frac{5}{18}$ mark, Ester Sara Rehder					
174	Tomtmark	<u>2:25</u>	<u>2 956</u>		<u>6 651:-</u>	
	Summa		2 956		6 651:-	
	För överskjutande tilldelning skall fastigheten erlägga 3 329:96 kronor					
	R. N:r 1 ⁴⁶ Ap , Asperö, $\frac{1}{2}$ mark, Karl Johansson					
175	Tomtmark	<u>2:25</u>	<u>2 022</u>		<u>4 549:50</u>	
	Summa		2 022		4 549:50	
	För överskjutande tilldelning skall fastigheten erlägga 3 249:96 kronor					
	R. N:r 1 ⁴⁷ Ar , Asperö, $\frac{5}{6}$ mark, Anna Hansson					
72	Tomtmark	<u>2:-</u>	<u>815</u>		<u>1 630:-</u>	
	Summa		815		1 630:-	
	För bristande tilldelning skall fastigheten erhålla 535:88 kronor					
	R. N:r 1 ⁴⁸ As , Asperö, 1 mark, Asperö municipalsamhälle					
19	Tomtmark	2:50	170		425:-	
74	tomtmark	<u>2:50</u>	<u>615</u>		<u>1 537:50</u>	
	Summa		785		1 962:50	
	För bristande tilldelning skall fastigheten erhålla 636:58 kronor					
	R. N:r 1 ⁴⁹ At , Asperö, 1 mark, Nanny Olausson					
73	Tomtmark	<u>2:-</u>	<u>985</u>		<u>1 970:-</u>	
	Summa		985		1 970:-	
	För bristande tilldelning skall fastigheten erhålla 629:08 kronor					

Ägofigu- rernas nummer å kartan	Ägarnas namn ägoslag och naturlig beskaffenhet m. m.	Inrösningsjord		Avrösningsjord		Uppskattn.- innehåll
		Kr/m ² m ²	Areal kronor	Uppskattn.- m ²	Areal kronor	
	R. N:r 1 ⁵⁰ Au , Asperö, 1 + $\frac{2}{21}$ mark, Evert Pettersson					
16	Tomtmark	2:50	478		1 195:-	
75	Tomtmark	2:50	575		1 437:50	
76	Tomtmark	2:50	8		20:-	
77	Tomtmark	2:50	10		25:-	
	Summa		1 071		2 677:50	
	För bristande tilldelning skall fastigheten erhålla					169:09 kronor
	R. N:r 1 ⁵¹ Av , Asperö, 1 + $\frac{1}{4}$ mark, Johan Karlsson					
15	Tomtmark	1:75	126		220:50	
17	Tomtmark	1:75	8		14:-	
80	Tomtmark	1:75	1 434		2 509:50	
	Summa		1 568		2 744:-	
	För bristande tilldelning skall fastigheten erhålla					504:85 kronor
	R. N:r 1 ⁵² Ax , Asperö, $\frac{2}{21}$ mark, Torsten Pettersson					
10	Tomtmark	2:75	58		159:50	
84	Tomtmark	2:75	7		19:25	
	Summa		65		178:75	
	För bristande tilldelning skall fastigheten erhålla					68:77 kronor
	R. N:r 1 ⁵³ Ay , Asperö, 1 ⁵ , $\frac{7}{18}$ av fastigheten, Torsten Pettersson					
10	Tomtmark	2:75	184		506:-	
82	Tomtmark	2:75	315		866:25	
83	Tomtmark	2:75	4		11:-	
	Summa		503		1 383:25	

Ägofigu- rernas nummer å kartan	Ägarnas namn ägoslag och naturlig beskaffenhet m. m.	Inrösningsjord		Avrösningsjord		Uppskattn.- innehåll
		Kr/m ² m ²	Areal kronor	Uppskattn.- m ²	Areal kronor	

För bristande tilldelning skall fastigheten **erhålla** **581:72** kronor

Fastigheten skall äga rätt till väg i den omfattning som
anges i [bilaga X](#), punkt 2.

	R. N:r 1 ⁵³ Az , Asperö, $\frac{2}{21}$ mark, Vilhelm Pettersson			
8	Tomtmark	3:-	46	138:-
85	Tomtmark	3:-	12	36:-
	Summa		58	174:-

För bristande tilldelning skall fastigheten **erhålla** **73:52** kronor

	R. N:r 1 ¹¹² Ba , Asperö 1 ⁵ , $\frac{5}{18}$ av fastigheten, Vilhelm Pettersson			
7	Tomtmark	3:-	30	90:-
8	Tomtmark	3:-	214	642:-
85	Tomtmark	3:-	36	108:-
86	Tomtmark	3:-	38	114:-
87	Tomtmark	3:-	8	24:-
	Summa		326	978:-

För bristande tilldelning skall fastigheten **erhålla** **425:57** kronor.

Fastigheten skall äga rätt till väg i den omfattning, som
anges i [bilaga X](#) punkt 2.

	R. N:r 1 ¹¹³ Bb , Asperö, 1 ⁵ , $\frac{1}{3}$ av fastigheten, Evert Pettersson			
91	Tomtmark	2:-	983	1 966:-
	Summa		983	1 966:-

För överskjutande tilldelning skall fastigheten **erlägga** **281:74** kronor.

Fastigheten skall äga rätt till väg i den omfattning, som

Ägofigu- rernas nummer å kartan	Ägarnas namn ägoslag och naturlig beskaffenhet m. m.	Inrösningsjord		Avrösningsjord		Uppskattn.- innehåll
		Kr/m ² m ²	Areal kronor	Uppskattn.- m ²	Areal kronor	

anges i [bilaga X](#) punkt 2.

R. N:r 1 ⁵⁴ Bc , Asperö, $\frac{1013}{1280}$ mark, Elsa Karlssons dödsbo.						
9	Tomtmark	2:-	8	16:-		
88	Tomtmark	<u>2:-</u>	938	<u>1 876:-</u>		
	Summa		946	1 892:-		
	För bristande tilldelning skall fastigheten erhålla					164:93 kronor

R. N:r 1 ⁵⁵ Bd , Asperö, 1 mark, John Larsson						
92	Tomtmark	<u>2:-</u>	1 123	<u>2 246:-</u>		
	Summa		1 123	2 246:-		

R. N:r 1 ⁵⁶ Be , Asperö, $\frac{15}{16}$ mark, Gösta Petterssons dödsbo						
93	Tomtmark	<u>2:25</u>	1 153	<u>2 594:25</u>		
	Summa		1 153	2 594:25		
	För överskjutande tilldelning skall fastigheten erlägga					157:60 kronor

R. N:r 1 ⁵⁷ Bf , Asperö, $3 + \frac{37}{72}$ mark, Dagmar Larsson						
Fösta skiftet						
94	Tomtmark	<u>2:50</u>	1001	<u>2 502:50</u>		
	Summa		1001	2 502:50		
Andra skiftet						
182	Tomtmark	<u>2:25</u>	1 794	<u>4 036:50</u>		
	Summa		1 794	4 036:50		

Ägofigu- rernas nummer å kartan	Ägarnas namn ägoslag och naturlig beskaffenhet m. m.	Inrösningsjord		Avrösningsjord		Uppskattn.- innehåll
		Kr/m ² m ²	Areal kronor	Uppskattn.- m ²	Areal kronor	
	Tredje skiftet					
187	Tomtmark	<u>2:-</u>	<u>1 567</u>	<u>3 134:-</u>		
	Summa		1 567	3 134:-		
	Totalsumma		<u>4 362</u>	<u>9 673:-</u>		
	För överskjutande tilldelning skall fastigheten erläggas					540:13 kronor
	R. N:r 1 ⁵⁸ Bg , Asperö, $1 + \frac{1}{72}$ mark, Alfred Öberg					
95	Tomtmark	<u>2:50</u>	<u>1 023</u>	<u>2 557:50</u>		
	Summa		1 023	2 557:50		
	För överskjutande tilldelning skall fastigheten erhållas					77:67 kronor
	R. N:r 1 ⁵⁹ Bh , Asperö, $5 + \frac{40169}{40320}$ mark, Gerda Karlsson					
	Första skiftet					
97	Tomtmark	<u>2:50</u>	<u>889</u>	<u>2 222:50</u>		
	Summa		889	2 222:50		
	Andra skiftet					
166	Tomtmark	<u>2:50</u>	<u>856</u>	<u>2 140:-</u>		
	Summa		856	2 140:-		
	Tredje skiftet					
189	Tomtmark	<u>2:50</u>	<u>934</u>	<u>2 335:-</u>		
	Summa		934	2 335:-		
	Fjärde skiftet					
179	Tomtmark	<u>2:25</u>	<u>1 159</u>	<u>2 607:75</u>		
	Summa		1 159	2 607:75		

Ägofigu- rernas nummer å kartan	Ägarnas namn ägoslag och naturlig beskaffenhet m. m.	Inrösningsjord		Avrösningsjord		Uppskattn.- innehåll
		Kr/m ² m ²	Areal kronor	Uppskattn.- m ²	Areal kronor	
	Femte skiftet					
224	Tomtmark	<u>2:25</u>	<u>1 394</u>	<u>3 136:50</u>		
	Summa		1 394	3 136:50		
	Totalsumma		<u>5 232</u>	<u>12 441:75</u>		
	För bristande tilldelning skall fastigheten erhålla				3 142:99	kronor

R. N:r 1⁶⁰ **Bi**, Asperö, 6 + $\frac{7}{18}$ mark, **Erik, Ester och Folke Olofsson**

	Första skiftet					
110	Tomtmark	2:-	1 754	3 508:-		
111	Tomtmark	2:50	730	1 825:-		
112	Tomtmark	<u>2:75</u>	<u>690</u>	<u>1 897:50</u>		
	Summa		3 174	7 230:50		
	Andra skiftet					
113	Tomtmark	<u>2:75</u>	<u>713</u>	<u>1 960:75</u>		
	Summa		713	1 960:75		
	Tredje skiftet					
139	Tomtmark	<u>1:75</u>	<u>1 158</u>	<u>2 026:50</u>		
	Summa		1 158	2 026:50		
	Fjärde skiftet					
161	Tomtmark	<u>2:25</u>	<u>774</u>	<u>1 741:50</u>		
	Summa		774	1 741:50		
	Totalsumma		<u>5 819</u>	<u>12 959:25</u>		
	För bristande tilldelning skall fastigheten erhålla				3 646:01	kronor

Ägofigu- rernas nummer å kartan	Ägarnas namn ägoslag och naturlig beskaffenhet m. m.	Inrösningsjord		Avrösningsjord		Uppskattn.- innehåll
		Kr/m ² m ²	Areal kronor	Uppskattn.- m ²	Areal kronor	

R. N:r 1⁶¹ **Bk**, Asperö, 2 + $\frac{30689}{32256}$ mark, **Antin Karlsson**

Första skiftet

109	Tomtmark	<u>2:75</u>	<u>609</u>	<u>1 674:75</u>
	Summa		609	1 674:75

Andra skiftet

100	Tomtmark	<u>2:75</u>	<u>1 092</u>	<u>3 003:-</u>
	Summa		1 092	3 003:-

Tredje skiftet

120	Tomtmark	<u>3:-</u>	<u>765</u>	<u>2 295:-</u>
	Summa		765	2 295:-
	Totalsumma		<u>2 466</u>	<u>6 972:75</u>

För bristande tilldelning skall fastigheten **erhålla**

698:23 kronor

R. N:r 1⁶² **Bl**, Asperö, 4 + $\frac{219583}{322560}$ mark, **Karl Nilsson**

Första skiftet

108	Tomtmark	<u>2:50</u>	<u>987</u>	<u>2 467:50</u>
	Summa		987	2 467:50

Andra skiftet

119	Tomtmark	<u>2:75</u>	<u>703</u>	<u>1 933:25</u>
	Summa		703	1 933:25

Tredje skiftet

163	Tomtmark	<u>2:25</u>	<u>804</u>	<u>1 809:-</u>
	Summa		804	1 809:-

Fjärde skiftet

155	Tomtmark	<u>2:25</u>	<u>867</u>	<u>1 950:75</u>
	Summa		867	1 950:75

Ägofigu- rernas nummer å kartan	Ägarnas namn ägoslag och naturlig beskaffenhet m. m.	Inrösningsjord		Avrösningsjord		Uppskattn.- innehåll
		Kr/m ² m ²	Areal kronor	Uppskattn.- m ²	Areal kronor	
	Femte skiftet					
212	Tomtmark	<u>2:25</u>	<u>728</u>	<u>1 638:-</u>		
	Summa		728	1 638:-		
	<u>Totalsumma</u>		<u>4 089</u>	<u>9 798:50</u>		
	För bristande tilldelning skall fastigheten erhålla				2 367:16	kronor
	R. N:r 1 ⁶³ Bm , Asperö, 1 mark, Gertie Karlsson					
	Första skiftet					
107	Tomtmark	<u>2:50</u>	<u>660</u>	<u>1 650:-</u>		
	Summa		660	1 650:-		
	Andra skiftet					
143	Tomtmark	<u>2:-</u>	<u>928</u>	<u>1 856:-</u>		
	Summa		928	1 856:-		
	<u>Totalsumma</u>		<u>1 588</u>	<u>3 506:-</u>		
	För överskjutande tilldelning skall fastigheten erlägga				906:92	kronor
	R. N:r 1 ⁶⁴ Bn , Asperö, $\frac{11965}{16128}$ mark, Johanna Andersson					
106	Tomtmark	<u>2:25</u>	<u>854</u>	<u>1 921:50</u>		
	Summa		854	1 921:50		
	<u>Totalsumma</u>		<u>854</u>	<u>1 921:50</u>		
	För bristande tilldelning skall fastigheten erhålla				6:68	kronor
	R. N:r 1 ⁶⁵ Bo , Asperö, $2 + \frac{74197}{116216}$ mark, Arne Andersson					
	Första skiftet					
105	Tomtmark	<u>2:-</u>	<u>828</u>	<u>1 656:-</u>		
	Summa		828	1 656:-		

Ägofigu- rernas nummer å kartan	Ägarnas namn ägoslag och naturlig beskaffenhet m. m.	Kr/m ²	Inrösningsjord		Avrösningsjord	
			Areal m ²	Uppskattn.- kronor	Areal m ²	Uppskattn.- innehåll kronor
Andra skiftet						
165	Tomtmark	2:50	869	2 172:50		
	Summa		869	2 172:50		
	<u>Totalsumma</u>		<u>1 697</u>	<u>3 828:50</u>		
R. N:r 1 ⁶⁶ Bp , Asperö, 1 + $\frac{78641}{145152}$ mark, Gerda och Karl Norén						
104	Tomtmark	2:-	1 583	3 166:-		
Bilaga AA	Summa		1 583	3 166:-		
	För bristande tilldelning skall fastigheten erhålla					841:20 kronor
R. N:r 1 ⁶⁷ Br , Asperö, 1 mark, Teresia Nilsson						
99	Tomtmark	3:-	732	2 196:-		
	Summa		732	2 196:-		
	För bristande tilldelning skall fastigheten erhålla					403:08 kronor
R. N:r 1 ⁶⁸ Bs , Asperö, 7 + $\frac{87719}{161280}$ mark, Gunnar Larsson						
Första skiftet						
101	Tomtmark	2:75	819	2 252:25		
102	Tomtmark	3:-	652	1 956:-		
	Summa		1 471	4 208:25		
Andra skiftet						
50	Tomtmark	3:-	111	333:-		
	Summa		111	333:-		

Ägofigu- rernas nummer å kartan	Ägarnas namn ägoslag och naturlig beskaffenhet m. m.	Kr/m ²	Inrösningsjord		Avrösningsjord	
			Areal m ²	Uppskattn.- kronor	Areal m ²	Uppskattn.- innehåll kronor
Tredje skiftet						
98	Tomtmark	3:-	538	1 614:-		
	Summa		538	1 614:-		
Fjärde skiftet						
193	Tomtmark	1:75	2 182	3 818:50		
	Summa		2 182	3 818:50		
Femte skiftet						
176	Tomtmark	2:-	921	1 842:-		
	Summa		921	1 842:-		
Sjätte skiftet						
220	Tomtmark	2:-	1 887	3 774:-		
221	Tomtmark	2:-	1 273	2 546:-		
	Summa		3 160	6 320:-		
	Totalsumma		8 383	18 135:75		
För bristande tilldelning skall fastigheten erhålla					1 471:39	kronor
R. N:r 1 ⁶⁹ Bt , Asperö, 1 + $\frac{8395}{18144}$ mark, Albert Lorensso						
103	Tomtmark	2:75	1 215	3 341:25		
	Summa		1 215	3 341:25		
För bristande tilldelning skall fastigheten erhålla					460:39	kronor
R. N:r 1 ⁷⁰ Bu , Asperö, 2 + $\frac{19}{72}$ mark, Hanna Öberg						
Första skiftet						
125	Tomtmark	2:50	556	1 390:-		
	Summa		556	1 390:-		

Ägofigu- rernas nummer å kartan	Ägarnas namn ägoslag och naturlig beskaffenhet m. m.	Kr/m ²	Innrösningsjord		Avrösningsjord	
			Areal m ²	Uppskattn.- kronor	Areal m ²	Uppskattn.- innehåll kronor
	Andra skiftet					
118	tomtmark	<u>2:75</u>	<u>584</u>	<u>1 606:-</u>		
	Summa		584	1 606:-		
	Tredje skiftet					
215	Tomtmark	<u>2:25</u>	<u>992</u>	<u>2 232:-</u>		
	Summa		992	2 232:-		
	<u>Totalsumma</u>		<u>2 132</u>	<u>5 228:-</u>		
	För bristande tilldelning skall fastigheten erhålla				656:02	kronor

R. N:r 1⁷¹ **Bv**, Asperö, 3 + $\frac{18089}{40320}$ mark, **Malin Olofssons dödsbo**

	Första skiftet					
126	Tomtmark	<u>2:75</u>	<u>526</u>	<u>1 446:50</u>		
	Summa		526	1 446:50		
	Andra skiftet					
124	Tomtmark	<u>2:75</u>	<u>591</u>	<u>1 625:25</u>		
	Summa		591	1 625:25		
	Tredje skiftet					
78	Tomtmark	<u>2:-</u>	<u>1 196</u>	<u>2 392:-</u>		
	Summa		1 196	2 392:-		
	Fjärde skiftet					
216	Tomtmark	<u>2:25</u>	<u>997</u>	<u>2 243:25</u>		
	Summa		997	2 243:25		
	<u>Totalsumma</u>		<u>3 310</u>	<u>7 707:-</u>		
	För bristande tilldelning skall fastigheten erhålla				1 256:28	kronor

Ägofigu- rernas nummer å kartan	Ägarnas namn ägoslag och naturlig beskaffenhet m. m.	Kr/m ²	Inrösningsjord		Avrösningsjord	
			Areal m ²	Uppskattn.- kronor	Areal m ²	Uppskattn.- innehåll kronor

R. N:r 1⁷² **Bx**, Asperö, $\frac{1}{2}$ mark, **Johan Petterssons dödsbo**

127	Tomtmark	3:-	422	1 266:-
	Summa		422	1 266:-

För bristande tilldelning skall fastigheten **erhålla** **33:54** kronor

R. N:r 1⁷³ **By**, Asperö, $\frac{71}{112}$ mark, **Ivar Nilsson**

Första skiftet

128	Tomtmark	3:-	289	867:-
	Summa		289	867:-

Andra skiftet

171	Tomtmark	2:25	830	1 867:50
	Summa		830	1 867:50
	Totalsumma		1 119	2 734:50

För överskjutande tilldelning skall fastigheten **erlägga** **1 086:90** kronor

R. N:r 1⁷⁴ **Bz**, Asperö, $\frac{1}{2}$ mark, **Bertil Janocha**

129	Tomtmark	3:-	438	1 314:-
	Summa		438	1 314:-

För överskjutande tilldelning skall fastigheten **erlägga** **14:46** kronor

R. N:r 1⁷⁵ **Ca**, Asperö, $2 + \frac{38249}{40320}$ mark, **Olivia Olssons dödsbo**

Första skiftet

130	Tomtmark	2:50	845	2 112:50
	Summa		845	2 112:50

Ägofigu- rernas nummer å kartan	Ägarnas namn ägoslag och naturlig beskaffenhet m. m.	Kr/m ²	Innrösningsjord		Avrösningsjord	
			Areal m ²	Uppskattn.- kronor	Areal m ²	Uppskattn.- innehåll kronor

Andra skiftet						
146	Tomtmark	2:-	1 016	2 032:-		
	Summa		1 016	2 032:-		
Tredje skiftet						
205	Tomtmark	2:-	1 119	2 238:-		
	Summa		1 119	2 238:-		
	Totalsumma		2 980	6 382:50		
För bristande tilldelning skall fastigheten erhålla					1 281:25	kronor

R. N:r 1⁷⁶ **Cb**, Asperö, 3 + $\frac{625}{1344}$ mark, **Gottfrid Karlsson**

Första skiftet						
131	Tomtmark	2:25	1 290	2 902:50		
	Summa		1 290	2 902:50		
Andra skiftet						
47	Tomtmark	3:-	230	690:-		
	Summa		230	1 942:50		
Tredje skiftet						
137	Tomtmark	2:50	777	1 942:50		
	Summa		777	1 942:50		
Fjärde skiftet						
145	Tomtmark	2:-	842	1 684:-		
	Summa		842	1 684:-		
	Totalsumma		3 139	7 219:-		
För bristande tilldelning skall fastigheten erhålla					1 786:87	kronor

Ägofigu- rernas nummer å kartan	Ägarnas namn ägoslag och naturlig beskaffenhet m. m.	Kr/m ²	Inrösningsjord		Avrösningsjord	
			Areal m ²	Uppskattn.- kronor	Areal m ²	Uppskattn.- innehåll kronor
	R. N:r 1 ⁷⁷ Cc , Asperö, $\frac{1}{2}$ mark, Alexandra Johansson					
132	Tomtmark		<u>2:-</u>	<u>1 178</u>	<u>2 356:-</u>	
	Summa		1 178		2 356:-	
	För överskjutande tilldelning skall fastigheten erlägga					1 056:46 kronor
	R. N:r 1 ⁷⁸ Cd , Asperö, $\frac{543517}{564480}$ mark, Arvida Pettersson					
133	Tomtmark		<u>2:25</u>	<u>1 331</u>	<u>2 994:75</u>	
	Summa		1 331		2 994:75	
	För överskjutande tilldelning skall fastigheten erlägga					492:15 kronor
	R. N:r 1 ⁷⁹ Ce , Asperö, $1 + \frac{25019}{282240}$ mark, Oskar Karlsson					
134	Tomtmark		<u>2:-</u>	<u>2 188</u>	<u>4 376:-</u>	
	Summa		2 188		4 376:-	
	För överskjutande tilldelning skall fastigheten erlägga					492:15 kronor
	R. N:r 1 ⁸⁰ Cf , Asperö, $1 + \frac{1}{2}$ mark, Elof Olofsson					
135	Tomtmark		2:50	777	1 942:50	
136	Tomtmark		<u>2:25</u>	<u>971</u>	<u>2 184:75</u>	
	Summa		1 748		4 127:25	
	För överskjutande tilldelning skall fastigheten erlägga					228:63 kronor
	R. N:r 1 ⁸¹ Cg , Asperö, $\frac{62513}{129024}$ mark, E. Olsson, S. Eriksson o K. Hilmersson					
141	Tomtmark		<u>2:-</u>	<u>938</u>	<u>1 876:-</u>	
	Summa		938		1 876:-	
	För överskjutande tilldelning skall fastigheten erlägga					616:72 kronor

Ägofigu- rernas nummer å kartan	Ägarnas namn ägoslag och naturlig beskaffenhet m. m.	Kr/m ²	Inrösningsjord		Avrösningsjord	
			Areal m ²	Uppskattn.- kronor	Areal m ²	Uppskattn.- innehåll kronor

R. N:r 1⁸² **Ch**, Asperö, $\frac{89}{86}$ mark, **Betelförsamlingen Brännö-Asperö.**

123	Tomtmark	<u>2:50</u>	<u>1 146</u>	<u>2 865:-</u>
	Summa		1 146	2 865:-

För överskjutande tilldelning skall fastigheten **erlägga 455:43** kronor

R. N:r 1⁸³ **Ci**, Asperö, $1 + \frac{3}{4}$ mark, **Eleonora Nilssons dödsbo**

Första skiftet

122	Tomtmark	<u>2:75</u>	<u>743</u>	<u>2 043:25</u>
	Summa		743	2 043:25

Andra skiftet

142	Tomtmark	<u>2:-</u>	<u>705</u>	<u>1 410:-</u>
	Summa		705	1 410:-
	Totalsumma		<u>1 448</u>	<u>3 453:25</u>

För bristande tilldelning skall fastigheten **erhålla 1 095:14** kronor

R. N:r 1⁸⁴ **Ck**, Asperö, $\frac{38249}{40320}$ mark, **Harry Pettersson**

121	Tomtmark	<u>3:-</u>	<u>728</u>	<u>2 184:-</u>
	Summa		728	2 184:-

För bristande tilldelning skall fastigheten **erhålla 281:59** kronor

R. N:r 1⁸⁵ **Cl**, Asperö, $1 + \frac{205339}{282240}$ mark, **Andrietta Öberg**

147	Tomtmark	<u>2:25</u>	<u>1 161</u>	<u>2 612:25</u>
148	Tomtmark	<u>2:75</u>	<u>800</u>	<u>2 200:-</u>
	Summa		1 961	4 812:25

För överskjutande tilldelning skall fastigheten **erlägga 322:25** kronor

Ägofigu- rernas nummer å kartan	Ägarnas namn ägoslag och naturlig beskaffenhet m. m.	Kr/m ²	Innrösningsjord		Avrösningsjord	
			Areal m ²	Uppskattn.- kronor	Areal m ²	Uppskattn.- innehåll kronor

R. N:r 1⁸⁶ **Cm**, Asperö, $3 + \frac{1}{4}$ mark, **Johannes Nilssons dödsbo**

Första skiftet

149	Tomtmark	2:75	589	1 619:75
150	Tomtmark	2:25	1 108	2 493:-
	Summa		1 697	4 112:75

Andra skiftet

180	Tomtmark	2:25	1 171	2 634:75
	Summa		1 171	2 634:75
	Totalsumma		2 868	6 747:50

för bristande tilldelning skall fastigheten **erhålla** **1 699:50** kronor

R. N:r 1⁸⁷ **Cn**, Asperö, $\frac{62513}{129024}$ mark, **Bror, Fritz och Vilhelm Falk.**

151	Tomtmark	2:-	1 603	3 206:-
	Summa		1 603	3 206:-

För överskjutande tilldelning skall fastigheten **erlägga** **1 946:72** kronor

R. N:r 1⁸⁸ **Co**, Asperö, $1 + \frac{5}{6}$ mark, **Bertil Carlsson**

Första skiftet

154	Tomtmark	1:75	1 640	2 870:-
	Summa		1 640	2 870:-

Andra skiftet

36	Tomtmark	3:-	235	705:-
	Summa		235	705:-
	Totalsumma		1 875	3 575:-

För bristande tilldelning skall fastigheten **erhålla** **1 189:96** kronor

Ägofigu- rernas nummer å kartan	Ägarnas namn ägoslag och naturlig beskaffenhet m. m.	Kr/m ²	Inrösningsjord		Avrösningsjord	
			Areal m ²	Uppskattn.- kronor	Areal m ²	Uppskattn.- innehåll kronor

R. N:r 1⁸⁹ **Cp**, Asperö, $\frac{7}{36}$ mark, **Lars-Erik Karlsson**

156	Tomtmark	2:25	1 040	2 340:-
	Summa		1 040	2 340:-

För överskjutande tilldelning skall fastigheten **erlägga 1 834:61** kronor

R. N:r 1⁹⁰ **Cr**, Asperö, $3 + \frac{12679}{80640}$ mark, **Berta Olofsson**

Första skiftet

159	Tomtmark	2:25	1 049	2 360:25
160	Tomtmark	2:25	839	1 887:75
	Summa		1 888	4 248:-

Andra skiftet

206	Tomtmark	2:-	1 165	2 330:-
	Summa		1 165	2 330:-
	Totalsumma		3053	6 578:-

R. N:r 1⁹¹ **Cs**, Asperö, $\frac{1}{4}$ mark, Hugo Andersson

214	Tomtmark	2:25	1 032	2 322:-
	Summa		1 032	2 322:-

För överskjutande tilldelning skall fastigheten **erlägga 1 938:23** kronor

R. N:r 1⁹² **Ct**, Asperö, $\frac{1}{4}$ mark, **Torsten Andersson, och Torsten Malmström**

210	Tomtmark	2:-	1 294	2 588:-
	Summa		1 294	2 588:-

För överskjutande tilldelning skall fastigheten **erlägga 1 938:23** kronor

Ägofigu- rernas nummer å kartan	Ägarnas namn ägoslag och naturlig beskaffenhet m. m.	Kr/m ²	Inrösningsjord		Avrösningsjord	
			Areal m ²	Uppskattn.- kronor	Areal m ²	Uppskattn.- innehåll kronor
R. N:r 1 ⁹³ Cu , Asperö, 1 mark, Majken Svensson						
209	Tomtmark		2:25	1 436	3 231:-	
	Summa			1 436	3 231:-	
För överskjutande tilldelning skall fastigheten erlägga 6 931:92 kronor						
R. N:r 1 ⁹⁴ Cv , Asperö, $\frac{2}{7}$ mark, Knut Pettersson						
207	Tomtmark		1:75	1 344	2 352:-	
	Summa			1 344	2 352:-	
För överskjutande tilldelning skall fastigheten erlägga 1 609:41 kronor						
R. N:r 1 ⁹⁵ Cx , Asperö, $1 + \frac{11}{24}$ mark, Hulda Hansson						
203	Tomtmark		2:-	1 432	2 864:-	
204	Tomtmark		2:25	790	1 777:50	
	Summa			2 222	4 641:50	
För överskjutande tilldelning skall fastigheten erlägga 851:17 kronor						
R. N:r 1 ⁹⁶ Cy , Asperö, $2 + \frac{15913}{16128}$ mark, Gunhild Karlsson						
Första skiftet						
202	Tomtmark		2:-	2 526	5 052:-	
	Summa			2 526	5 052:-	
Andra skiftet						
162	Tomtmark		2:25	688	1 548:-	
	Summa			688	1 548:-	
	Totalsumma			3 214	6 600:-	
För bristande tilldelning skall fastigheten erhålla 1 162:59 kronor						

Ägofigu- rernas nummer å kartan	Ägarnas namn ägoslag och naturlig beskaffenhet m. m.	Kr/m ²	Inrösningsjord		Avrösningsjord	
			Uppskattn.- Areal m ²	kronor	Areal m ²	Uppskattn.- innehåll kronor

R. N:r 1⁹⁷ **Cz**, Asperö, $\frac{11069}{14336}$ mark, **Helga Jakobsson**

168 Tomtmark 2:25 745 1 676:25

Summa 745 1 676:25

För bristande tilldelning skall fastigheten **erhålla 330:58** kronor

R. N:r 1⁹⁸ **Da**, Asperö, $\frac{1}{2}$ mark, **Helga och Gunnar Oresten**

198 Tomtmark 1:75 1 343 2 350:25

Summa 1 343 2 350:25

För överskjutande tilldelning skall fastigheten **erlägga 1 050:71** kronor

R. N:r 1⁹⁹ **Db**, Asperö, $1 + \frac{60299}{282240}$ mark, **Johan Andersson**

197 Tomtmark 1:75 2 104 3 682:-

Summa 2 104 3 682:-

För överskjutande tilldelning skall fastigheten **erlägga 527:63** kronor

R. N:r 1¹⁰⁰ **Dc**, Asperö, $\frac{3}{4}$ mark, **Stig Larsson**

195 Tomtmark 2:- 1 874 3 748:-

Summa 1 874 3 748:-

För överskjutande tilldelning skall fastigheten **erlägga 1 798:69** kronor

R. N:r 1¹⁰¹ **Dd**, Asperö, $1 + \frac{19}{72}$ mark, **Elisabeth Larsson**

194 Tomtmark 2:- 1 589 3 178:-

Summa 1 589 3 178:-

För bristande tilldelning skall fastigheten **erhålla 106:94** kronor

Ägofigu- rernas nummer å kartan	Ägarnas namn ägoslag och naturlig beskaffenhet m. m.	Kr/m ²	Inrösningsjord		Avrösningsjord	
			Areal m ²	Uppskattn.- kronor	Areal m ²	Uppskattn.- innehåll kronor
	R. N:r 1 ¹⁰² De , Asperö, 1 mark, K. Gunnar Larsson					
188	Tomtmark	2:-	1 432	2 864:-		
	Summa		1 432	2 864:-		
	För överskjutande tilldelning skall fastigheten erlägga					264:92 kronor
	R. N:r 1 ¹⁰³ Df , Asperö, $\frac{3}{4}$ mark, Sture Hellström					
183	Tomtmark	2:25	861	1 937:25		
	Summa		861	1 937:25		
	För bristande tilldelning skall fastigheten erhålla					12:06 kronor
	R. N:r 1 ¹⁰⁴ Dg , Asperö, 3 + $\frac{3169}{5760}$ mark, Berta Nilsson					
181	Tomtmark	1:75	7 269	12 720:75		
	Summa		7 269	12 720:75		
	För överskjutande tilldelning skall fastigheten erlägga					3 493:65 kronor
	R. N:r 1 ¹⁰⁵ Dh , Asperö, 1 mark, Linus Larsson					
217	Tomtmark	2:50	1 045	2 612:65		
	Summa		1 045	2 612:65		
	För överskjutande tilldelning skall fastigheten erlägga					13:42 kronor
	R. N:r 1 ¹⁰⁶ Di , Asperö, 1 + $\frac{629}{1344}$ mark, Klara Olsson					
218	Tomtmark	2:25	1 301	2 927:25		
	Summa		1 301	2 927:25		
	För bristande tilldelning skall fastigheten erhålla					888:24 kronor

Ägofigu- rernas nummer å kartan	Ägarnas namn ägoslag och naturlig beskaffenhet m. m.	Kr/m ²	Inrösningsjord		Avrösningsjord	
			Areal m ²	Uppskattn.- kronor	Areal m ²	Uppskattn.- innehåll kronor
	R. N:r 1 ¹⁰⁷ Dk , Asperö, 1 + $\frac{51157}{72576}$ mark, Johan Lorentsson					
222	Tomtmark		<u>2:50</u>	<u>1 312</u>	<u>3 280:-</u>	
	Summa		1 312	3 280:-		
	För bristande tilldelning skall fastigheten erhålla 1 151:12 kronor					
	R. N:r 1 ¹⁰⁸ DI , Asperö, 1 + $\frac{6065}{145152}$ mark, Evert Magnusson					
223	Tomtmark		<u>2:25</u>	<u>1 325</u>	<u>2 981:25</u>	
	Summa		1 325	2 981:25		
	För överskjutande tilldelning skall fastigheten erlägga 273:59 kronor					
	R. N:r 1 ¹⁰⁹ Dm , Asperö, 1 + $\frac{1}{2}$ mark, Styrsö kommun					
167	Tomtmark		<u>2:25</u>	<u>4 778</u>	<u>10 750:50</u>	
	Summa		4 778	10 750:50		
	För överskjutande tilldelning skall fastigheten erlägga 6 851:88 kronor					
	R. N:r 1 ¹¹⁰ Dn , Asperö, 1 + $\frac{1}{4}$ mark, Alva Nilsson					
178	Tomtmark		<u>2:-</u>	<u>1 309</u>	<u>2 618:-</u>	
	Summa		1 309	2 618:-		
	För bristande tilldelning skall fastigheten erhålla 630:85 kronor					
	R. N:r 1 ⁸ Do , Asperö, Jonas Pettersson					
14	Tomtmark		2:50	99	247:50	
81	Tomtmark		<u>2:50</u>	<u>426</u>	<u>1 065:-</u>	
	Summa		525	1 312:50		
	Fastigheten skall varken gälda eller erhålla ersättning.					

Fastigheten skall äga rätt till väg i den omfattning, som anges i [bilaga X](#) punkt 2.

Allmänt tidsbundet servitut: Befintliga brunnar och ledningar, vilka efter skiftet komma att bli belägna på mark, tillhörig annan än brunnarnas resp. ledningarnas ägare skola få nyttjas på samma sätt som hittills intill dess vatten och avloppsfrågan löses på annat sätt.

Asperö den 6 december 1958.
På Grundens vägnar.
~~Per-Olof Hellqvist~~
~~Trögantlantmästare~~

~~Åke Strömberg~~
~~Lantmästare~~

År 1959 den 14 november
fastställd överlantmästaren förestående för-
rättning, befygar:
Göteborg i länets lantmäterikonter,
Erik Ahlberg
(Erik Ahlberg)

Litt.	Jordre g. Nr R. Nr	Fastigheter, namn, ägare.	Marker	Antal akter	Inrösningsjord		Avrösningsjord		Totalsumma	
					Areal m ²	Uppskattningssinneh. Kronor	Areal m ²	Uppskattningssinneh. Kronor	Areal m ²	Uppskattningssinneh. Kronor
1	2	3	4	5	6	7	8	9	10	11
a	R Nr s:1	Undantag av mark för delägarnas	Gemen-samma behov	1	31 090	28 027,00	255 938	53 141,35	287 028	81 168,35
A	1 ⁰⁹ .	Botvid Karlsson	1+195539/282240	2	1 064	3 192,00			1 064	3 192,00
B	1 ¹⁰ .	Judit Öberg	1+2/9	2	1 090	3 115,75			1 090	3 115,75
C	1 ¹¹ .	Solveig Öberg	1+5/6	2	2 071	4 936,50			2 071	4 936,50
D	1 ¹² .	John Korneliusson	1+3/35	3	1 742	3 911,00			1 742	3 911,00
E	1 ¹³ .	Anna Carlsson	1	2	1 407	3 085,00			1 407	3 085,00
F	1 ¹⁴ .	Olga Larsson	14653/16128	2	1 141	2 490,00			1 141	2 490,00
G	1 ¹⁵ .	Klara J. Larsson	1+67/72	2	1 495	3 494,00			1 495	3 494,00
H	1 ¹⁶ .	Margit Larsson	4+349/1008	4	3 899	9 285,50			3 899	9 285,50
I	1 ¹⁷ .	Charles Karlsson	4+71029/129024	5	4 465	10 028,00			4 465	10 028,00
K	1 ¹⁸ .	Margot Lindfors	1+1/2	2	1 312	2 961,00			1 312	2 961,00
L	1 ¹⁹ .	Astrid Mattsson	0+5/6	2	921	2 763,00			921	2 763,00
M	1 ²⁰ .	Henry Johansson	1	2	1 082	2 546,25			1 082	2 546,25
N	1 ²¹ .	Olof och Rut Pettersson	2	2	1 714	3 778,00			1 714	3 778,00
O	1 ²² .	Brita Corneliussen	2+1/6	3	2 149	5 314,50			2 149	5 314,50
P	1 ²³ .	Fritz o Brita Corneliussen	0+1/3	1	218	654,00			218	654,00
R	1 ²⁴ .	Anna Carlsson och Jenny Johansson	2+1/2	3	1 799	4 775,75			1 799	4 775,75
S	1 ²⁵ .	Hanna Johansson	2+101489/129024	3	2 464	5 531,00			2 464	5 531,00
T	1 ²⁶ .	Karin Johansson	0+3/8	1	259	777,00			259	777,00
U	1 ²⁷ .	Eskil Hansson	0+151/168	2	554	1 662,00			554	1 662,00
V	1 ²⁸ .	Helge Johanssesson och Knut Nilsson	0+1/2	2	1 498	2 879,00			1 498	2 879,00
X	1 ²⁹ .	Arnold Samuelsson	0+1/2	2	1 047	2 531,25			1 047	2 531,25
Y	1 ³⁰ .	Gustav Larsson	1+42353/145152	2	1 220	2 993,00			1 220	2 993,00
Z	1 ³¹ .	Bertil Andersson	1+6001/16128	2	1 868	3 976,50			1 868	3 976,50
Aa	1 ³² .	Harry Svensson	4+63/64	2	2 787	6 563,75			2 787	6 563,75
Ab	1 ³³ .	Pontus Johansson	1+5749/8064	2	1 585	3 255,00			1 585	3 255,00
Ac	1 ³⁴ .	Sven Nilsson	0+5/12	1	352	1 056,00			352	1 056,00
Ad	1 ³⁵ .	Lennart Karlsson	0+3/8	1	480	1 200,00			480	1 200,00
Ae	1 ³⁶ .	Axel Johansson	2+3727/5376	2	2 529	5 278,00			2 529	5 278,00
Af	1 ³⁷ .	Klara B. Larsson	1+12487/16128	3	2 191	4 076,00			2 191	4 076,00
Ag	1 ³⁸ .	Harry Larsson	1+25/144	2	2 677	4 883,50			2 677	4 883,50

Ah	1 ³⁹ .	Hedvig och Nils Hansson	0+3/4	1	973	1 459,50	973	1 459,50
Ai	1 ⁴⁰ .	Elvy Danielsson	0+1/3	1	593	1 186,00	593	1 186,00
Ak	1 ⁴¹ .	Gustaf Börjesson	0+835/1344	1	728	1 274,00	728	1 274,00
Al	1 ⁴² .	Artur Karlsson och Berta Johansson	1+60299/141120	2	1 820	3 710,75	1 820	3 710,75
Am	1 ⁴³ .	Svea Hansson	0+19/70	1	1 518	3 415,50	1 518	3 415,50
An	1 ⁴⁴ .	Arvid Carlsson	0+1/2	1	2 127	5 317,50	2 127	5 317,50
Ao	1 ⁴⁵ .	Ester Sara Rehder	1+5/18	1	2 956	6 651,00	2 956	6 651,00
Ap	1 ⁴⁶ .	Karl Johansson	0+1/2	1	2 022	4 549,50	2 022	4 549,50
Ar	1 ⁴⁷ .	Anna Hansson	0+5/6	1	815	1 630,00	815	1 630,00
As	1 ⁴⁸ .	Asperö municipal-samhälle	1	1	785	1 962,50	785	1 962,50
At	1 ⁴⁹ .	Nanny Olausson	1	1	985	1 970,00	985	1 970,00
Au	1 ⁵⁰ .	Evert Pettersson	1+2/21	1	1 071	2 677,50	1 071	2 677,50
Av	1 ⁵¹ .	Johan Karlsson	1+1/4	1	1 568	2 744,00	1 568	2 744,00
Ax	1 ⁵² .	Torsten Pettersson	0+2/21	1	65	178,75	65	178,75
Ay	1 ¹¹¹ .	Asperö 1 ⁵ , Torsten Pettersson 7/18 av fastigheten	-	1	503	1 383,25	503,00	1 383,25
Az	1 ⁵³ .	Vilhelm Pettersson	0+2/21	1	58	174,00	58	174,00
Ba	1 ¹¹² .	Asperö 1 ⁵ , Vilhelm Pettersson 5/18 av fastigheten	-	1	326	978,00	326	978,00
Bb	1 ¹¹³ .	Asperö 1 ⁵ , Evert Pettersson 1/3 av fastigheten	-	1	983	1 966,00	983	1 966,00
Bc	1 ⁵⁴ .	Elsa Karlssons dödsbo	0+1013/1280	1	946	1 892,00	946	1 892,00
Bd	1 ⁵⁵ .	John Larsson	1	1	1 123	2 246,00	1 123	2 246,00
Be	1 ⁵⁶ .	Gösta Petterssons dödsbo	0+15/16	1	1 153	2 594,25	1 153	2 594,25
Bf	1 ⁵⁷ .	Dagmar Larsson	3+37/72	3	4 362	9 673,00	4 362	9 673,00
Bg	1 ⁵⁸ .	Alfred Öberg	1+1/72	1	1 023	2 557,50	1 023	2 557,50
Bh	1 ⁵⁹ .	Gerda Karlsson	5+40169/40320	5	5 232	12 441,75	5 232	12 441,75
Bi	1 ⁶⁰ .	Erik, Folke, Ester Olofsson	6+7/18	4	5 819	12 959,25	5 819	12 959,25
Bk	1 ⁶¹ .	Antin Karlsson	2+30689/32256	3	2 466	6 972,75	2 466	6 972,75
Bl	1 ⁶² .	Karl Nilsson	4+219583/322560	5	4 089	9 798,50	4 089	9 798,50
Bm	1 ⁶³ .	Gertie Karlsson	1	2	1 588	3 506,00	1 588	3 506,00
Bn	1 ⁶⁴ .	Johanna Andersson	0+11965/16128	1	854	1 921,50	854	1 921,50
Bo	1 ⁶⁵ .	Arne Andersson	2+74197/1161216	2	1 697	3 828,50	1 697	3 828,50

Bp	1 ⁶⁶ .	Gerda och Karl Norén	1+78641/145152	1	1 583	3 166,00	1 583	3 166,00
Br	1 ⁶⁷ .	Teresia Nilsson	1	1	732	2 196,00	732	2 196,00
Bs	1 ⁶⁸ .	Gunnar Larsson	7+87719/16280	6	8 383	18 135,75	8 383	18 135,75
Bt	1 ⁶⁹ .	Albert Lorensen	1+8395/18144	1	1 215	3 341,25	1 215	3 341,25
Bu	1 ⁷⁰ .	Hanna Öberg	2+19/72	3	2 132	5 228,00	2 132	5 228,00
Bv	1 ⁷¹ .	Malin Olofssons dödsbo	3+18089/40320	4	3 310	7 707,00	3 310	7 707,00
Bx	1 ⁷² .	Johan Petterssons dödsbo	0+1/2	1	422	1 266,00	422	1 266,00
By	1 ⁷³ .	Ivar Nilsson	0+71/112	2	1 119	2 734,50	1 119	2 734,50
Bz	1 ⁷⁴ .	Bertil Janocha	0+1/2	1	438	1 314,00	438	1 314,00
Ca	1 ⁷⁵ .	Olivia Olssons dödsbo	2+38249/40320	3	2 980	6 382,50	2 980	6 382,50
Cb	1 ⁷⁶ .	Gottfrid Karlsson	3+625/1344	4	3 139	7 219,00	3 139	7 219,00
Cc	1 ⁷⁷ .	Alexandra Johansson	0+1/2	1	1 178	2 356,00	1 178	2 356,00
Cd	1 ⁷⁸ .	Arvida Pettersson	0+543517/564480	1	1 331	2 994,75	1 331	2 994,75
Ce	1 ⁷⁹ .	Oskar Karlsson	1+25019/282240	1	2 188	4 376,00	2 188,00	4 376,00
Cf	1 ⁸⁰ .	Elof Olofsson	1+1/2	1	1 748	4 127,25	1 748,00	4 127,25
Cg	1 ⁸¹ .	E. Olsson, S. Eriksson och K. Hilmersson	0+62513/129024	1	938	1 876,00	938,00	1 876,00
Ch	1 ⁸² .	Betelförsamlingen Brännö-Asperö	0+/89/96	1	1 146	2 865,00	1 146,00	2 865,00
Ci	1 ⁸³ .	Eleonora Nilssons dödsbo	1+3/4	2	1 448	3 453,25	1 448,00	3 453,25
Ck	1 ⁸⁴ .	Harry Pettersson	0+38249/40320	1	728	2 184,00	728,00	2 184,00
Cl	1 ⁸⁵ .	Andrietta Öberg	1+205339/282240	1	1 961	4 812,25	1 961,00	4 812,25
Cm	1 ⁸⁶ .	Johannes Nilssons dödsbo	3+1/4	2	2 868	6 747,50	2 868,00	6 747,50
Cn	1 ⁸⁷ .	Bror, Fritz och Karl Falk	0+62513/129024	1	1 603	3 206,00	1 603,00	3 206,00
Co	1 ⁸⁸ .	Bertil Carlsson	1+5/6	2	1 875	3 575,00	1 875,00	3 575,00
Cp	1 ⁸⁹ .	Lars-Erik Karlsson	0+7/36	1	1 040	2 340,00	1 040,00	2 340,00
Cr	1 ⁹⁰ .	Berta Olofsson	3+12679/80640	2	3 053	6 578,00	3 053,00	6 578,00
Cs	1 ⁹¹ .	Hugo Andersson	0+1/4	1	1 032	2 322,00	1 032,00	2 322,00
Ct	1 ⁹² .	Torsten Andersson och Torsten Malmström	0+1/4	1	1 294	2 588,00	1 294,00	2 588,00
Cu	1 ⁹³ .	Majken Svensson	1	1	1 436	3 231,00	1 436,00	3 231,00
Cv	1 ⁹⁴ .	Knut Pettersson	0+2/7	1	1 344	2 352,00	1 344,00	2 352,00
Cx	1 ⁹⁵ .	Hulda Hansson	1+11/24	1	2 222	4 641,50	2 222,00	4 641,50
Cy	1 ⁹⁶ .	Gunhild Karlsson	2+15913/16128	2	3 214	6 600,00	3 214,00	6 600,00
Cz	1 ⁹⁷ .	Helga Jakobsson	0+11069/14336	1	745	1 676,25	745,00	1 676,25
Da	1 ⁹⁸ .	Helge och Gunhild Oresten	0+1/2	1	1 343	2 350,25	1 343,00	2 350,25

Db	1 ⁹⁹ .	Johan Andersson	1+60299/282240	1	2 104	3 682,00		2 104,00	3 682,00	
Dc	1 ¹⁰⁰ .	Stilg Larsson	0+3/4	1	1 874	3 748,00		1 874,00	3 748,00	
Dd	1 ¹⁰¹ .	Elisabet Larsson	1+19/72	1	1 589	3 178,00		1 589,00	3 178,00	
De	1 ¹⁰² .	K. Gunnar Larsson	1	1	1 432	2 864,00		1 432,00	2 864,00	
Df	1 ¹⁰³ .	Sture Hellström	0+3/4	1	861	1 937,25		861,00	1 937,25	
Dg	1 ¹⁰⁴ .	Berta Nilsson	3+3169/5760	1	7 269	12 720,75		7 269,00	12 720,75	
Dh	1 ¹⁰⁵ .	Linus Larsson	1	1	1 045	2 612,50		1 045,00	2 612,50	
Di	1 ¹⁰⁶ .	Klara Olsson	1+629/1344	1	1 301	2 927,25		1 301,00	2 927,25	
Dk	1 ¹⁰⁷ .	Johan Lorentsson	1+51157/72576	1	1 312	3 280,00		1 312,00	3 280,00	
Di	1 ¹⁰⁸ .	Evert Magnusson	1+6065/145152	1	1 325	2 981,25		1 325,00	2 981,25	
D m	1 ¹⁰⁹ .	Styrsö Kommun	1+1/2	1	4 778	10 750,50		4 778,00	10 750,50	
Dn	1 ¹¹⁰ .	Alma Nilsson	1+1/4	1	1 309	2 618,00		1 309,00	2 618,00	
Do	1 ⁸ .	James Pettersson	-	1	525	1 312,50		525,00	1 312,50	
Summa:				181	218 330	445 192,00	255 938	53 141,35	474 268	498 333,35

Asperö den 6 december 1958.

På tjänstens vägnar:

Sven H. Pettersson
/Sven H. Pettersson/

Förfogandelantmätare.

Hans Brämberg
/Hans Brämberg/
Lantmätare

Vidräkning

mellan delägare rörande penningersättningar till följd av överskjutande respektive
bristande tilldelning vid laga skifte å hemmanet 1 mantal Asperö nr 1 i Styrös socken och
kommun av Göteborgs och Bohus län.

Litt	Ägare	Fordran	Skuld
1	2	3	4
A	Botvid Karlsson	1207,76	
B	Judit Öberg	60,90	
C	Solveig Öberg		171,54
D	John Korneliusson		1089,15
E	Anna Carlsson		485,92
F	Olga Larsson		128,62
G	Klara J. Larsson	1523,68	
H	Margit Larsson	2010,68	
I	Charles Karlsson	1799,14	
K	Margot Lindfors	937,62	
L	Astrid Mattsson		597,12
M	Henry Johansson	52,83	
N	Olof och Rut Pettersson	1420,16	
O	Brita Corneliusson	316,85	
P	Fritz och Brita Corneliusson	212,35	
R	Anna Carlsson och Jenny Johansson	1721,95	
S	Hanna Johansson	1711,57	
T	Karin Johansson	197,68	
U	Eskil Hansson	674,05	
V	Helge Johannesson och Knut Nilsson		1579,46
X	Arnold Samuelsson		1231,71
Y	Gustav Larsson	364,43	
Z	Bertil Andersson		410,36

Litt	Ägare	Fordran	Skuld
1	2	3	4
Aa	Harry Svensson	1338,21	
Ab	Pontus Johansson	1197,03	
Ac	Sven Nilsson	26,96	
Ad	Lennart Karlsson		225,32
Ae	Axel Johansson	1722,00	
Af	Klara B. Larsson	535,39	
Ag	Harry Larsson		1833,18
Ah	Hedvig och Nils Hansson	489,81	
Ai	Elvy Danielsson		319,65
Ak	Gustaf Börjesson	340,76	
Al	Artur Karlsson och Berta Johansson		1,10
Am	Svea Hansson		2710,05
An	Arvid Carlsson		4017,96
Ao	Ester Sara Rehder		3329,96
Ap	Karl Johansson		3249,96
Ar	Anna Hansson	535,88	
As	Asperö municipalsamhälle	636,58	
At	Nanny Olausson	629,08	
Au	Evert Pettersson	169,09	
Av	Johan Karlsson	504,85	
Ax	Torsten Pettersson	68,77	
Ay	Torsten Pettersson	581,72	
Az	Vilhelm Pettersson	73,52	
Ba	Vilhelm Pettersson	425,57	
Bb	Evert Pettersson		281,74
Bc	Elsa Karlssons dödsbo	164,93	
Bd	Johan Larsson	353,08	
Be	Gösta Petterssons dödsbo		157,60

Litt 1	Ägare 2	Fordran 3	Skuld 4
Bf	Dagmar Larsson		540,13
Bg	Alfred Öberg	77,67	
Bh	Gerda Karlsson	3142,99	
Bi	Erik, Ester och Folke Olofsson	3646,01	
Bk	Antin Karlsson	698,23	
Bl	Karl Nilsson	2367,16	
Bm	Gertie Carlsson		906,92
Bn	Johanna Andersson	6,68	
Bo	Arne Andersson	1535,71	
Bp	Gerda och Karl Norén	841,20	
Br	Teresia Nilsson	403,08	
Bs	Gunnar Larsson	1471,39	
Bt	Albert Lorensen	460,39	
Bu	Hanna Öberg	656,02	
Bv	Malin Olofssons dödsbo	1256,28	
Bx	Johan Petterssons dödsbo	33,54	
By	Ivar Nilsson		1086,90
Bz	Bertil Janocha		14,46
Ca	Olivia Olssons dödsbo	1281,25	
Cb	Gottfrid Karlsson	1786,87	
Cc	Alexandra Johansson		1056,46
Cd	Arvida Pettersson		492,15
Ce	Oskar Karlsson		1546,54
Cf	Elof Olofsson		228,63
Cg	E. Olsson, S. Eriksson och K. Hilmersson		616,72
Ch	Betelförsamlingen Brännö-Asperö		455,43
Ci	Eleonora Nilssons dödsbo	1095,14	
Ck	Harry Pettersson	281,59	
Cl	Andrietta Öberg		322,25


Litt	Ägare	Fordran	Skuld
1	2	3	4
Cm	Johannes Nilssons dödsbo	1699,50	
Cn	Bror, Gritz och Karl Falk		1946,72
Co	Bertil Carlsson	1189,96	
Cp	Lars-Erik Karlsson		1834,61
Cr	Berta Olofsson	1627,89	
Cs	Hugo Andersson		1672,23
Ct	Torsten Andersson och Torsten Malmström		1938,23
Cu	Majken Svensson		631,92
Cv	Knut Pettersson		1609,41
Cx	Hulda Hansson		851,17
Cy	Gunhild Karlsson	1162,59	
Cz	Helga Jakobsson	330,53	
Da	Helga och Gunnar Oresten		1050,71
Db	Johan Andersson		527,63
Dc	Stig Larsson		1798,69
Dd	Elisabet Larsson	106,94	
De	K. Gunnar Larsson		264,92
Df	Sture Hellström	12,06	
Dg	Berta Nilsson		3493,65
Dh	Linus Lrasson		13,42
Di	Klara Olsson	888,24	
Dk	Johan Lorentsson	1151,12	
DI	Evert Magnusson		273,59
Dm	Styrsö kommun		6851,88
Dn	Alma Nilsson	630,85	
Do	James Pettersson	-	-
	Summa	53845,77	53845,77

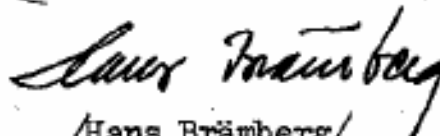
Enligt [115 §](#) förrättningsprotokollet skall ersättning för överskjutande tilldelning vara gulden inom sex månader efter det laga skiftet fastställt.

Därefter har sysslomannen att till vederbörande delägare gälda ersättning för bristande tilldelning.

Asperö den 8 november 1956.

På tjänstens vägnar:


/Sven H. Pettersson/
Förfogandelantmätare.


/Hans Brämberg/
Lantmätare.

Koordinatberäkning och koordinatförteckning.

Koordinaterna för använda polygonpunkter hämtade ur beräkningarna till grundkartan för Asperö, se arkivakt.

Gränspunkterna finnas i nedanstående koordinatberäkningar upptagna i huvudsak nummerordning.

Endast ett exempel visas här.

Avskrift.

Punkt	Mått riktning Orient. riktning	Cosinus Sinus	Ställängd	x	y
Koordinatberäkningarna för polygontågen 1-3 äro hämtade ur handlingarna till den för Asperö upprättade grundkartan.					
<u>Tåg nr 1</u>					
101		0		91820 060	29185 393
	297 7485	-0	42 642	- 1 508	- 42 615
102	167 4574	-0		1818 551	9142 776
	265 2055	-0	94 852	- 49 299	- 81 034
103	160 6805	-0		1769 250	9061 738
	225 8856	-0	56 104	- 51 530	- 22 189
104	850 7403	-0		1717 718	9039 546
	276 8261	-0	59 013	- 21 010	- 55 146
105	176 2114	-0		1696 707	8984 398
	253 0371	-0	120 108	- 80 782	- 88 883
106	132 2078	-0		1615 922	8895 510
	185 2445	-0	85 980	- 83 681	+ 19 750
107	182 6150	+0		1532 239	8915 256
	167 8593	-0	119 570	- 104 658	+ 57 035
108	191 6040	+0		1427 584	8973 086
	159 4628	-0	143 054	- 115 019	+ 85 059
109	159 3348	+0		1312 562	9058 138
	118 7972	-0	81 790	- 23 800	+ 78 251
110	228 3053	+0		1288 760	9136 386
	147 1022	-0	106 769	- 71 984	+ 78 854
111	78 3162	+0		91216 713	29215 235
	25 4180	0	[s] 909 882	$f_x = -0,022$	$f_y = -0,040$
133	(25 4217)	0			$F = 0,046$ (0,283)

01. 0483 - guldbe reproduktionsmaterial 1985 - Norrval 1 - 25 000.

$f/\beta = -37(320)$

Avsänd den 19 december 1958.

RÄKNING

till Handlanden Gunnar Larsson, Asperö, Brännövik.

Där ej ersättning uttagits genom postförskott skall, även om anmärkning göres mot räkning eller besvär anföres över förrättning, betalning erläggas till lantmäteristyrelsen genom insättning å postgirokonto nr 15673 inom fyra veckor efter det att räkning eller annan underrättelse om betalningsskyldigheten avsänts till vederbörande sakägare eller överlämnats till honom.

Vill betalningsskyldig framställa anmärkning mot räkning, skall detta göras hos lantmäteristyrelsen Box 163 31, Stockholm 16, snarast möjligt och senast inom tre veckor från det betalning erlagts.

A n m. Är fråga om förrättning, skall besvär över beslut om fördelning mellan sakägare av förrättningskostnad anföras hos vederbörande ägodelningsrätt (undantagsvis magistrat eller länsstyrelse) på sätt framgår av vid förrättningen fört protokoll

DEBET

Dnr 2/56 O 13.

Förrättning avseende laga skifte å 1 mantal Asperö nr 1 i Styrå socken och kommun, Götterborge och Bohus län. Kalligt Kungl. Styrelsens beslut den 18 november 1958, B ; 378, skall debitering ske efter 1950 års lantmäteritaxa.

Laga skifte

Grundavgift	80:-	
Tilläggsavgifter:		
106 ägolotter å 15:-	1590:-	
sammanlagd areal 38 har enl. tariff C	454:-	
22 har inrösningsjord å 5:-	110:-	
16.9 ha tillkommen och utstökad gränslängd å 40:-	676:-	2910:-

Gränsbestämning

Tilläggsavgifter:		
Post tillägg	20:-	
19.0 km. utstökad gränslängd å 40:-	760:-	780:-

Äganderättutredning

Lantmätare 240 tim. å 10:-	2400:-	
" 370 " " 11:-	4070:-	
Post. och kob. 77 tim. å 4:-	308:-	
" " " 45 " " 5:-	225:-	6993:-

Fidorettning för sammanträden utöver de tre första, förberedelse till dessa samt protokoll.

Lantmätare 11 tim. å 6:-	66:-	
" 38 " " 10:-	380:-	
" 142 " " 11:-	1562:-	
" 103 " " 12:-	1236:-	
Kont. och kob. 23 tim. å 4:-	92:-	
" " " 76 " " 5:-	380:-	3716:-

Summa för laga skiftet 14399:-

Räkningens nummer skall angivas å inbetalnings- eller girokortets kupong.

Transport 14399:-

Ersättning till gode vännen enligt
bilagda räkningar

	1369:85
<u>Summa</u>	<u>15768:85</u>

Skifteskostnaderna fördelas mellan delägarna efter de
ägobelopp, som var och en erhållit vid skiftet. Se sär-
skild fördelning.

MB

Frislott av Statsmedel 2.759:-krön.

Ersättningen uttagen genom postförskott,
betygar på tjänstens vägnar:

Bella Nilsson

Namn

Flera sakägare

Fördelning

av kostnader för laga skifte å del av hemmanet Asperö nr 1 uti Styrösö socken av Göteborgs och Bohus län.

Namn	Andel i skiftes- kostnader	Andel av- rundad till jämnt krontal
1	2	3
Botvid Karlsson	120,66	121,00
Judit Öberg	117,78	118,00
Solveig Öberg	186,60	187,00
Johan Korneliusson	147,84	148,00
Anna Carlsson	116,61	117,00
Olga Larsson	94,12	94,00
Klara J. Larsson	132,07	132,00
Margit Larsson	350,99	351,00
Charles Karlsson	379,06	379,00
Margot Lindfors	111,93	112,00
Astrid Mattsson	104,44	104,00
Henry Johansson	96,25	96,00
Olof och Rut Pettersson	142,81	146,00
Brita Corneliusson	200,89	201,00
Fritz och Brita Corneliusson	24,72	25,00
Anna Carlsson och Jenny Johansson	180,52	181,00
Hanna Johansson	209,07	209,00
Karin Johansson	29,37	29,00
Eskil Hansson	62,82	63,00
Helge Johannesson och Knut Nilsson	108,83	109,00
Arnold Samuelsson	95,68	96,00
Gustav Larsson	113,14	113,00
Bertil Andersson	150,31	150,00
Harry Svensson	248,11	248,00

Namn	Andel i skiftes- kostnader	Andel av- rundad till jämnt krontal
<u>1</u>	<u>2</u>	<u>3</u>
Pontus Johansson	123,04	123,00
Sven Nilsson	39,92	40,00
Lennart Karlsson	45,36	45,00
Axel Johansson	199,51	200,00
Klara B. Larsson	154,07	154,00
Harry Larsson	184,60	185,00
Hedvig och Nils Hansson	55,17	55,00
Elvy Danielsson	44,83	45,00
Gustaf Börjesson	48,16	48,00
Artur Karlsson o. Berta Johansson	140,27	140,00
Svea Hansson	129,11	129,00
Arvid Carlsson	201,00	201,00
Ester Rehder	251,41	251,00
Karl Johansson	171,97	172,00
Anna Hansson	61,61	62,00
Asperö municipalsamhälle	74,18	74,00
Nanny Olausson	74,47	74,00
Evert Pettersson	175,49	175,00
Johan Karlsson	103,72	104,00
Torsten Pettersson	59,08	59,00
Vilhelm Pettersson	43,55	44,00
Elsa Karlssons dödsbo	71,52	72,00
John Larsson	84,9	85,00
Gösta Petterssons dödsbo	98,06	98,00
Dagmar Larsson	365,64	366,00
Alfred Öberg	96,67	97,00
Gerda Karlsson	470,30	470,00
Erik, Ester o. Folke Olofsson	489,86	490,00
Antin Karlsson	263,57	264,00

Namn	Andel i skiftes- kostnader	Andel av- rundad till jämnt krontal
<u>1</u>	<u>2</u>	<u>3</u>
Karl Nilsson	370,38	370,00
Gertie Karlsson	132,53	133,00
Johanna Andersson	72,63	73,00
Arne Andersson	144,72	145,00
Gerda och Karl Norén	119,67	120,00
Teresia Nilsson	83,01	83,00
Gunnar Larsson	685,53	686,00
Albert Lorensen	126,3	126,00
Hanna Öberg	197,62	198,00
Malin Olofssons dödsbo	291,32	291,00
Johan Petterssons dödsbo	47,85	48,00
Ivar Nilsson	103,36	103,00
Bertil Janocha	49,67	50,00
Olivia Olssons dödsbo	241,26	241,00
Gottfrid Karlsson	272,88	273,00
Alexandra Johansson	89,06	89,00
Arvida Pettersson	113,20	113,00
Oskar Karlsson	165,41	165,00
Elof Olofsson	156,01	156,00
E. Olsson, S. Eriksson o. K. Hilmersson	70,91	71,00
Betelförsamlingen Brännö-Asperö	108,30	108,00
Eleonora Nilssons dödsbo	130,53	131,00
Harry Pettersson	82,56	83,00
Andrietta Öberg	181,9	182,00
Johannes Nilssons dödsbo	255,06	255,00
Bror, Fritz och Karl Falk	121,19	121,00
Bertil Karlsson	135,14	135,00
Lars-Erik Karlsson	88,45	88,00
Berta Olofsson	248,65	249,00

Namn	Andel i skiftes- kostnader	Andel av- rundad till jämnt krontal
1	2	3
Hugo Andersson	87,77	88,00
Torsten Andersson o. Torsten Malmström	97,83	98,00
Majken Svensson	122,13	122,00
Knut Pettersson	88,91	89,00
Hulda Hansson	175,45	175,00
Gunhild Karlsson	249,48	249,00
Helga Jacobsson	63,36	63,00
Helga och Gunnar Oresten	88,84	89,00
Johan Andersson	139,18	139,00
Stig Larsson	141,48	141,00
Elisabet Larsson	120,13	120,00
K. Gunnar Larsson	108,26	108,00
Sture Hellström	73,23	73,00
Berta Nilsson	480,84	481,00
Linus Larsson	98,75	99,00
Klara Olsson	110,65	111,00
Johan Lorentsson	123,98	124,00
Evert Magnusson	112,69	113,00
Styrsö kommun	406,37	406,00
Alma Nilsson	98,96	99,00
James Pettersson	49,61	50,00
Summa kr	15768,85	15772,00

Göteborg den 19 december 1958.

På tjänstens vägnar:

Hans Brämberg

Lantmätare.

Bestyrkes å tjänstens vägnar:

Hans Brämberg

Lantmätare

-600-

Att kopia av kartan till denna förrätt-
ning utlämnats den 27 febr. 1960
betygar på tjänstens vägnar
e.u.

Per Blomstedt

Att kopia av kartan till denna förrätt-
ning utlämnats den 27 febr. 1960,
Betygar på tjänstens vägnar:

e.u.

Ruth Öfverstål

Betr. kopiorna av gränsbestäm-
ningskartorna se s. 874, 888, del II.

Bilaga A.

[Åter](#) till sid 138

”Förteckning över areal å en del holmar och skär, belägna i saltsjön mellan Asperö och fastlandet samt över avstånd från dessa holmar och skär till närmast belägna del av å ena sidan Asperö och Rivö och å andra sidan visas hemman och fastlandet m.m.

Avstånd i meter till

Namn	Areal hektar	Asperö, Rivö	Hins-holmen	Fiske-bäck	Saltholmar-na, Änghol-men	särskilt antecknade
Hundskär	0,6	2340	1230			
Kråkeskären, västra	0,9	690	1960			
Kråkeskären, östra	0,7	990	1770		1530	
Stockholmen	2,4	1990	1270			
Svinholmen	5,8	1580	1370		1300	Stora Lerholmen =700
Svinholmsskär	0,5	1400	1720		1070	
Stångerholmen	1,5	670	1680			
Kopparholmarna	1,5	1340	1240		1010	
Axelskären, norra eller Gula skäret	0,3	1250	1240			
Axelskären, Södra eller Rövarna	0,1	930	1510		1100	
Jöns	0	1120	1510		1300	
Skalskären	0,5	1330	1570		1350	
Dalserna	0,3	1890	600		580	
Lågerna eller Loggerna		530	2140	2000	1660	
Stora Eskilsholmen	2,8	1170	1490	920	940	
Lilla Eskilsholmen	0,2	1020	1800	1190	1270	

Avstånd i meter till

Namn	Areal (ha)	Asperö, Rivö	Hinsholmen	Fiskebäck	Saltholmarna, Ängholmen	Särskilt antecknade
Skifteskär	0,3	620	2 060	1 580	1 530	
Stora Rödsjär	0,9	1 230	2 350	1 210		Stora Lyngskär = 900 Stora Rösö = 1 090
Lilla Rödsjär	0,9	1 640	2 400	1 070		D:o = 460 = 600
Smörbåden	0,1	1 660	960	840	780	
Stora Lerholmen	1,2	1 500	900	1 170	540	Stångerholmen = 700 Galejholmen = 250
Galejholmen	1,3		620	830	210	S. Aspholmen = 50 St Lerholmen = 250
S. Aspholmen	1,2		550	690	100	Stora Jonsholmen = 140
Stora Jonsholmen	3,8		580	390	120	Lilla Jonsholmen = 160
Lilla Jonsholmen	1,0		1 020	580	490	Stora Eskilsholmen = 350
Stora Lyngskär vid Rösö	4,2			520		Lilla Lyngskär = 300 Stora Rösö = 20
Lilla Knarrholmen	2,2					Stora Knarrholmen = 70
Holmen omedelbart väst om Lilla Förö	0,7					Lilla Förö = 50
Stora Lyngskär söder om Förö	5,0					Donsö = 1 400, L. Förö = 1 150, Fastlandet 1 900, Stora holmar utanför fastlandsstranden = 1400
S. Saltholmarna	10,0		80			
N. Saltholmen eller Ängholmen	9,0		20			
		Fastlandet i norr				
Knippelholmarna	3,6	1 400				Aspholmarna = 720, Hjärtholmen = 960, Stukholmen m.fl. = 730
N. Aspholmen, Lundby	3,5	120				S. Aspholmen = 170
S. D:o	4,5	560				N. Aspholmen = 170

Holme eller skärets namnHolme eller skärets avstånd i meter till

	Asperö, Rivö	Hinsholmen	Fiskebäck
Stockholmsskär	1 990	1 270	
Svinholmen	1 580	1 370	
Svinholmskär	1 400	1 370	
Stångerholmen	670	1 680	
Kopparholmen	1 340	1 240	
Axelskären	1 250	1 240	
D:o	930	1 510	
Jöns	1 120	1 510	
Skälskären	1 330	1 570	
Dalsarna	1 890	600	
Loggera	530	2 140	/2 000/
Eskilsholmen Stora	1 170	1 490	920
Eskilsholmen Lilla	1 020	1 800	1 190
Skiftesskär	620	260	1 580
Rödskår Stora	1 230	2 350	1 210
Rödskår Lilla	1 640	2 400	1 070
Smörbådan	1 660	960	840
Lerholmen Stora	1 500	900	1 170

K u n g ö r e l s e .

För bestämmande, i samband med laga skifte å 1 mantal Asperö, av gränserna omkring detta hemman hålles lantmäterisammanträde i skolhuset å Asperö tisdagen den 22 innevarande december kl. 12 middagen, till vilket sammanträde delägarna i Asperö och ägarne av angränsande vattenområden ^{till} Brännö, Köpstadsö och Donsö, härmed kallas.

Vid sammanträdet skola företas kartor och lantmäterihandlingar, som kunna lända till upplysning om gränserna.

Exemplar av denna kungörelse överlämnas till Gunnar Larsson i Asperö såsom delägare i Asperö, till J. Silfverblad i Brännö såsom delägare i Brännö, till byggmästare Emil Johansson i Köpstadsö såsom delägare i Köpstadsö och till Josua Jonsson i Donsö såsom delägare i Donsö, varjämte ett exemplar anslås å kommunens anslagstavla å Styrso Bratten.

Göteborg den 3 december 1936.


På tjänstens vägnar:

Karl Nyden

distriktslantmätare.

Uppläst i Styrso kyrka söndagen den 6 december 1936 intygar:

B. W. Holmström



Kungörelse

K u n g ö r e l s e .

För bestämmande, i samband med laga skifte å 1 mantal Asperö i Styrso socken, av gränserna omkring detta hemman hålles lantmäterisammanträde i skolhuset å Asperö tisdagen den 22 innevarande december kl. 12 middagen, till vilket sammanträde ägarne av angränsande vattenområden, till Hinsholmen med Vessingsö, Norra Saltöholmen, Södra Saltöholmen, Jonsholmen och Södra Aspholmarna, Fiskebäck, Näset, Backa och Bua Västergård, härmed kallas.

Vid sammanträdet skola företes kartor och lantmäterihandlingar, som kunna lända till upplysning om gränserna.

Exemplar av denna kungörelse översändas till aktiebolaget Långe-
drag såsom delägare i Hinsholmen med Vessingsö, till Ernst Svensson i
Lilla Fiskebäck såsom delägare i Fiskebäck, och till Axel Oleson i
Näset såsom delägare i Näset, Backa och Bua Västergård, varjämte ett
exemplar anslås i kommunalhuset.

Göteborg den 3 december 1936.

På tjänstens vägnar:

Ram Sjösten

distriktslantmätare.

Haynes kopier →

Uppläst i Västra Frölunda kyrka söndagen den 6 december 1936 in-
lygar:

Allen Rosenberg

Toråe återsändas till Karl Rydén, Kristinelundegatan 7, Göteborg.

Kungörelse.

K u n g ö r e l s e .

För bestämmande, i samband med laga skifte å 1 mantal Asperö i Styrso socken, av gränserna omkring detta hemman hålles lantmäterisammanträde i skolhuset å Asperö tisdagen den 22 innevarande december kl. 12 middagen, till vilket sammanträde ägarne av angränsande vattenområden till Synneröd och Syrhåla härmed kallas.

Vid sammanträdet skola företes kartor och lantmäterihandlingar, som kunna lända till upplysning om gränserna.

Exemplar av denna kungörelse överlämnas till Birger Ludvig Larsson såsom delägare i Synneröd och till Birger Olausson såsom delägare i Syrhåla varjämte ett exemplar anslås på magistratens i Göteborg anslags-tavla.

Göteborg den 3 december 1936.

På tjänstens vägnar:

Kare Rydén
distriktslantmätare.

Uppläst i Lundoy församlings kyrka söndagen den 6 december 1936
intygar:

M. Gumborf
Blocker

850

K u n g ö r e l s e .

För bestämmande, i samband med laga skifte å 1 mantal Asperö i Styrö socken, av gränserna omkring detta hemman hålles lantmäterisammanträde i skolhuset å Asperö tisdagen den 22 innevarande december kl. 12 middagen, till vilket sammanträde ägarne av angränsande vattenområde till Amhult och Kärr härmed kallas.

Vid sammanträdet skola företes kartor och lantmäterinhandlingar, som kunna lända till upplysning om gränserna.

Cöteborg den 3 december 1936.

På tjänstens vägnar:

Rare Rysen
distriktslantmätare.

Uppläst i Torslanda kyrka söndagen den 6 december 1936 intygat:

Tom Riedin

K u n g ö r e l s e.

För fortsättande av laga skifte å 1 mantal Asperö hålles lantmäterisammanträde i skolhuset därstädes måndagen den 14 nästa augusti kl. 12 middagen för behandling av frågor om gränsbestämning och gradering.

Till sammanträdet kallas delägarna i Asperö samt ägarne av angränsande vattenområden till Brännö, Köpstadsö och Donsö.

Exemplar av denna kungörelse översändas till J. N. Silfverblad såsom delägare i Brännö, till byggmästare Emil Johansson i Köpstadsö såsom delägare i Köpstadsö samt till Josua Jonsson i Donsö såsom delägare i Donsö varjämte ett exemplar anslås å kommunens anslagstavla å Styrso Bratten.

Göteborg den 24 juli 1939.

På tjänstens vägnar:

Hans Rydén
distriktslantmätare.

Uppläst i Styrso kyrka söndagen den 30 juli 1939 intygar:



S. Rydén

Torke återsändas till Karl Rydén, Kristinelundsgatan 7, Göteborg.

K u n g ö r e l s e.

För fortsatt förrättning för bestämmande, i samband med laga skifte å 1 mantal Asperö i Styrso socken, av gränserna omkring detta hemman hålles lantmäterisammanträde i skolhuset å Asperö måndagen den 14 nästa augusti kl. 12 middagen, till vilket sammanträde ägarne av angränsande vattenområden: till Hinsholmen med Vessingsö, Norra Saltholmen, Södra Saltholmen, Jonsholmen och södra Aspholmarna, Fiskebäck, Näset, Backa och Bua Västergård, härmed kallas.

Exemplar av denna kungörelse översändas till aktiebolaget Långedrag såsom delägare i Hinsholmen med Vessingsö, till Ernst Svensson i Lilla Fiskebäck såsom delägare i Fiskebäck och till Axel Olsson i Näset såsom delägare i Näset, Backa och Bua Västergård, varjämte ett exemplar anslås i kommunalhuset.

Göteborg den 24 juli 1939.

På tjänstens vägnar

Karl Rydén
distriktslantmätare.

Uppläst i Västra Frölunda kyrka söndagen den 30 juli 1939 intygar:

Ernst Svensson

Torde återsändas till Karl Rydén, Kristinelundsgatan 7, Göteborg.

K u n g ö r e l s e .

För fortsatt förrättning för bestämmande, i samband med laga skifte å 1 mantal Asperö i Styrö socken, av gränserna omkring detta hemman hålles lantmaterisammanträde i skolhuset å Asperö måndagen den 14 nasta augusti kl. 12 middagen, till vilket sammanträde ägarne av angränsande vattenområde till Amhult och Kärr härmed kallas.

Göteborg den 24 juli 1939.

På tjänstens vägnar:

Karl Rydén

distriktslantmätare.

Uppläst i Torslanda kyrka söndagen den 30 juli 1939 intygar:

Karl Severin

Torde återsändas till Karl Rydén, Kristinelundsgatan 7, Göteborg.

K u n g ö r e l s e.

För fortsatt förrättning för bestämmande, i samband med laga skifte å 1 mantal Asperö i Styrso socken, av gränserna omkring detta hemman hålles lantmätarisammanträde i skolhuset å Asperö måndagen den 14 nästa augusti kl. 12 middagen, till vilket sammanträde ägarne av angränsande vattenområden till Synneröd och Syrhåla härmed kallas.

Exemplar av denna kungörelse översändas till Birger Ludvig Larsson såsom delägare i Synneröd och till Birger Olausson såsom delägare i Syrhåla varjämte ett exemplar ansås på magistratens i Göteborg anslags-tavla.

Göteborg den 24 juli 1939.

På tjänstens vägnar:

Karl Hydén
distriktslantmätare.

Uppläst i Lundby församlungs kyrka söndagen den 30 juli 1939 in-
tygar:

*Uppläst i Lundby Kyrka
den 30 Juli 1939
intyggar:
Arvid Leon Johansson
vikt. blockare*

Torde återsändas till Karl Hydén, Kristinelundsgatan 7, Göteborg.

Distriktslantmästaren
i
Göteborgs södra distrikt

Härmed avlämnas till befordran följande försändelser.

✓ Herr G. H. Gunne		Donsö
✓ " C. P. Svensson, Styrso Sörgård		Styrso
✓ Fiskaren Karl Mattiasson	Asperö	Brännövik
✓ " Gustav Antin Karlsson	"	D:o
✓ " Karl Albert Andersson	"	D:o
✓ Fru Selma Paulina Andersson	"	D:o
✓ Herr Karl Alb. Andersson	"	D:o
✓ Fru Amanda J. Falk	"	D:o
✓ Herr Börje Korneliusson <i>dad. Karl Leids Berjesson</i>	"	D:o
✓ Fru Betty Karlsson	"	D:o
✓ " Beata Carlsson <i>dad. nek Martin Rosen</i>	"	D:o
✓ Herr Carl Albert Olofssons arvingar <i>Lena Peterson</i>	"	D:o
✓ " Andreas Olofsson	"	D:o
✓ Fru Jenny Petersson	"	D:o
✓ " Amanda Peterssons arvingar	"	D:o
✓ " Emelia Johansson <i>samt Arvid Nat Nilsson</i>	"	D:o
✓ " Clara Nikolina Petersson	"	D:o
✓ Herr Malin Teodor Olofsson	"	D:o
✓ " Justus Olinder Nilsson <i>samt Arvid Nat Nilsson</i>	"	D:o
✓ Fiskaren Carl Martin Carlsson	"	D:o
✓ Asperö Municipalsamhälle <i>Pentti Johansson</i>	"	D:o
✓ Herr Hans Peter Nilssons arvingar	"	D:o
✓ " Einar J. K. Karlsson <i>Arvid Nilsson ommyndig Karl Peterson</i>	"	D:o
✓ Fr. Gunhild M. Karlsson <i>ommyndig</i>	"	D:o
✓ Herr Axel Ch. Johansson	"	D:o
✓ Fr. Clara B. Larsson	"	D:o
✓ Fru Johanna Mattiasson	"	D:o
✓ Fiskaren Peter Svenssons barn	"	D:o
✓ Fr. Gerda Alfrida Karlsson Bernandersson	"	D:o
✓ Fiskaren Axel Charles Karlsson Bernandersson	"	D:o
✓ Herr Karl Hilmer Börjesson	"	D:o
✓ Ankan Petronella Lorentssons arvingar <i>samt Arvid Nat Nilsson</i>	"	D:o
✓ Fr. Alma Josefina Karlsdotter	"	D:o

	Asperö	Brännövik
Fru Gerda Leontina Svensson.		
Herr Sven Arvid Jul. <i>(Carlsson) Nilsen Rind Albert</i>	"	D:o
" Carl Gottfrid <i>(Carlsson) Nilsson</i>	"	D:o
Fr. Alma Charlotta <i>(Carlsdotter) Nilsson</i>	"	D:o
" Greta Carlsdotter	"	D:o
Fru Augusta Andersson	"	D:o
Fr. Helemina Carlsson <i>Mru Severin Nilsson</i>	"	D:o
Herr Gustav Severin Carlsson	"	D:o
Ankan Anna Betty Johansson	"	D:o
Fr. Hanna Gustafva Johansson	"	D:o
Fru Anna Justina Karlsson	"	D:o
Fiskaren Alexander Svensson <i>dot.</i>	"	D:o
" Nils Hansson	"	D:o
" Johan Hilmer Hansson	"	D:o
Fr. Anna Justina Hedvig Hansdotter	"	D:o
" Jenny Hansdotter	"	D:o
" Annie Hansdotter	"	D:o
Fiskaren Johannes Hansson	"	D:o
Fr. Anna Konstansia Charlotta Johansson	"	D:o
" Jenny Leontina Johansson	"	D:o
Herr Karl Severin Johansson	"	D:o
Olle och Peter Johansson	"	D:o
Fiskaren Karl Johansson	"	D:o
Fr. Anna Charlotta Karlsdotter	"	D:o
" Jenny Leontina Karlsdotter	"	D:o
Herr Karl Severin Karlsson d.y.	"	D:o
Fiskaren John Albert Olofsson	"	D:o
" Anders Ludvig Nilsson	"	D:o
Herr Johannes Nilsson	"	D:o
Fr. Eleonora Gustavsson	"	D:o
" Teresia Gustavsson	"	D:o
Herr Andreas Olsson och hans hustru	"	D:o
Fiskaren Malin Teodor Aktor Larsson	"	D:o
Fr. Gerda Gustafva Larsson	"	D:o
Fiskaren Gustav Alfred Larsson	"	D:o
Fr. Valborg Elvira Elisabet Gustavsson	"	D:o
Fru Indig Elemina Larsson	"	D:o

✓ Herr Johannes Nilsson Öbergs arvingar	Asperö	Brännövik
✓ Fr. Julia Dagmar Viola Olsson ² <i>dad</i>	"	D:o
✓ Herr Karl Severin Karlsson d.ä.	"	D:o
✓ Handl. Gustav Natanael Öberg	"	D:o
✓ Fiskaren Karl Ludvig Öberg	"	D:o
✓ " Nils Johansson	"	D:o
✓ Fru Anna Karolina Andersson	"	D:o
✓ Fiskaren Patrik Teodor Petersson ² <i>dad</i> <i>Requies</i>	"	D:o
✓ Fru Patronella Börjesson <i>profica Petersson</i>	"	D:o
✓ Fr. Katarina Elisabet Petersdotter	"	D:o
✓ Fru Ulrika Olofsson ² <i>dad</i> <i>Anna Cecilia Olsson</i>	"	D:o
✓ Fr. Maria Petersdotter	"	D:o
✓ " Johanna Paulina Johannesdotter	"	D:o
✓ Musiker Axel Hugo Valenzie	"	D:o
✓ Fiskaren Johan Henning Andreassons arvingar <i>Anna Betty Johansson Emanuel J. Falke</i>	"	D:o
✓ " Karl August Andreasson	"	D:o
✓ " Karl Börjesson	"	D:o
✓ Fr. Augusta Magnusson ² <i>dad</i>	"	D:o
✓ Fiskaren Oskar Emanuel Larsson	"	D:o
✓ Fr. Ellen Alfrida Larsson	"	D:o
✓ " Augusta Larsson ² <i>dad</i>	"	D:o
✓ Fiskaren Karl Magnus Korneliusson	"	D:o
✓ " Amandus Larsson	"	D:o
✓ " Axel Ludvig Larsson	"	D:o
✓ " Albert Larsson	"	D:o
✓ " Nils Mattiasson	"	D:o
✓ " Albert Julius Lorentsson	"	D:o
✓ " Johan Severin Petersson	"	D:o
✓ " John Bektor Johannesson	"	D:o
✓ " Hans Nilssons arvingar	"	D:o
✓ " Karl Albert Nilsson	"	D:o
✓ " Johan Alfred Karlsson	"	D:o
✓ " Martin Karlsson	"	D:o
✓ Fr. Berta Matilda Karlsson	"	D:o
✓ Herr Botvid Olinder Karlsson	"	D:o
✓ " John Artur Karlsson	"	D:o
✓ Fr. Gunborg Alice Karlsson	"	D:o

	Asperö	Brännövik
Fr. Arvida Teresia Karlsson		
Herr Gottfrid Antin Karlsson	"	D:o
" Oskar Konrad Karlsson	"	D:o
Fiskaren Johannes Birger Olofsson	"	D:o
" Alfred Georg Öberg } <i>huvud</i>	"	D:o
" Johan Algot Öberg	"	D:o
Fru Andrietta Sofia Öberg	"	D:o
" Anna Konstantia Emelia Karlsdotter	"	D:o
Ankan Olena Petersson	"	D:o
Fiskaren Oskar Pontus Harry Johannesson	"	D:o
" Lars Johansson	"	D:o
Fru Maria Elisabet Johansson	"	D:o
Fiskaren Karl Morin Magnusson	"	D:o
" Anders Johan Olsson	"	D:o
Småskollärarinnan Gerda Sofia Smith Thulin	"	D:o
Herr Johan Albert Olofsson	"	D:o
Fr. Ellen Josefina Larsson	"	D:o
Herr Martin Karlsson	Köpstadsö, Styrö	
" J. P. Magnusson	"	D:o
" Börje Andersson	"	D:o
Handl. Gustav Carlsson <i>Handl. Gustav Carlsson</i>		D:o
Kommunalnämnden i Styrö <i>Handl. Oskar Pontus Johannesson</i>		D:o
Ankan Maria Karlsson, Brännö Norgård		Brännövik
" Katarina Börjesson, Brännö Sörgård <i>Handl. Axel Pettersson</i>		D:o
Fiskaren Jonas Johansson, Brännö Klavegård <i>Handl. J. K. Silfverberg</i>		D:o
" Karl Börjesson, Asperö		D:o

Göteborg den 4 juni 1932.

Nat. Rydén

133 försändelser emottagna.



riktskränkning
 Göteborgs och Bohus län

För vidarebefordran inlämnas följande försändelser:

Till Konungens Befallningshavande i Göteborgs och Bohus län, Göteborg.	
Varvsägaren Gustaf Borgjesson, Styrsö Nordgård,	Styrsö.
Oskar Hugo Gerle, Styrsö	"
Till Drätselkammaren i Göteborg,	Göteborg
Delfins sommarbostadsförening u. p. a. E. A. Lundborg, Amiralitetsgatan 24	"
Herr Axel Olsson Nässet,	Järnbrott
Herr Ernst Svensson Lilla Fiskebäck,	Långedrag.
Till Aktiefelaget Långedrag,	"
Till Kommunalkammaren i Västra Frölunda socken	"
Till Byggnadsnämnden i Göteborg,	Göteborg
Herr Birger Olausson, Sychåla Lundby	"
Herr Birger Ludvig Larsson Arendal	"
Till Magistraten i Göteborg	"
Hjäreingsman Herr Knut Jonasson,	Styrsö
Herr Josua Jonsson	Donsö
Byggnadsstare Emil Johansson, Kåpstadsö	Göteborg 1.
Herr J. Silfverblad, Brännö	Brännövik.
Handlanden Herr Gubnar Larsson, Asperö	"

18 försändelser emottagna:



Stiftsarkivet
 Göteborgs stads distrikt

För vidarebefordran inlämnas följande försändelser:

	Fr. Johanna Kristina Börjesson, Asperö, <i>Asp</i>	B r ä n n ö v i k.
	" Nelly Börjesdotter, "	"
✓	Herr Carl Börjesson, "	"
✓	" Carl Mathiasson, "	"
✓	" Gustaf Andin Carlsson, "	"
	" Carl Magnus Corneliusson, "	"
	" John Albert Olofsson, "	"
	Fr. Ellen Josefina Larsson, "	"
✓	Herr Johannes Birger Olofsson, "	"
	" Gustaf Alfred Larsson, "	"
	" Amandus Larsson, "	"
✓	Fr. Gerda Gustafva Elivira Larsson, Asperö,	"
✓	Herr Malin Theodor Artur Larsson, "	"
	" Axel Charles Johansson, "	"
✓	Fr. Valborg Elvira Elisabet Larsson, "	"
	Herr Malin Theodor Olofsson, "	"
	Fr. Betty Carlsson, "	"
	Herr Andreas Olofsson, "	"
	" Mohan Pettersson, "	"
	Fr. Amenda Pettersson, "	"
	" Karin Johanna Alice Pettersson, "	"
✓	" Elsa Nikolina Margareta Pettersson, Asperö,	"
	Herr Johannes Öberg, Asperö,	"
	" Alfred Georg Öberg, Asperö,	"
✓	" Gustaf Natanael Öberg, "	"
	" Karl Ludvig Öberg, "	"
	Fr. Andriette Sofia Öberg, "	"
✓	" Hanna Evelina Öberg, "	"
✓	" Julia Dagmar Viola Olsson, Asperö,	"
	Herr Anders Ludvig Nilsson, "	"
	" Johan Hilmer Hansson, "	"
	" Nils Hansson, "	"

Herr Johannes Hansson,	Asperö, Båå n n ö v i k,
Fr. Anna Justina Hedvig Hansdotter,	" "
" Jenny Josefina Niklasson,	" "
Herr Oskar Konrad Karlsson,	" "
" Johan Alfred Karlsson,	" "
✓ Fr. Ellen Alfrida Larsson,	" "
✓ " Anna Constantia Charlotta Carlsdotter,	" "
✓ " Jenny Leontina Carlsdotter,	" "
✓ Herr Carl Severin Karlsson,	" "
✓ " Carl Albert Nilsson,	" "
✓ " Johannes Nilsson,	" "
Fr. Elionora Nilsson,	" "
" Teresia Nilsson,	" "
Fr. Märta Viola Marianne Larsson,	" "
Herr Gustaf Severin Karlsson,	" "
" Severin Karlsson, <i>Lissa</i>	" "
✓ Fr. Helminia Carlsdotter,	" "
" Gerda Carlsdotter,	" "
✓ " Augusta Andersson,	" "
Herr Carl Gottfrid Karlsson,	" "
Fr. Alma Charlotta Carlsdotter,	" "
Herr Nils Johannesson,	" "
" Karl Johannesson,	" "
Fr. Anna Betty Johannesson,	" "
Herr Lars Johansson,	" "
Fr. Ally Pettersson,	" "
" Clara Bernhardina Larsson,	" "
✓ Herr Oskar Emmel Larsson,	" "
" Albert ^o Lrentsson,	" "
" Karl Hilmer Börjesson,	" "
✓ Fr. Petronella Börjesson,	" "
" Katarina Elisabet Pettersdotter,	" "
✓ " Klara Olivia Olsson,	" "
✓ Herr Martin Karlsson,	" "
" Bobvid Clinder Karlsson,	" "
" John Artur Karlsson,	" "

Fr. Berta Matilda Karlsson,	Asperö, B r ä n n ö v i k
" Arvida Teresia Karlsson,	" "
" Gunborg Alexia Leontina Karlsson,	" "
" Annan Constantia Emelia Carladotter,	" "
Herr Johan Konrad André Andersson	" "
Fr. Astrid Cornelia Andersson,	" "
Till Asperö municipalsamhälle,	" "
Herr Karl Hedvin Johansson,	" "
Fr. Anna Just ina Karlsson,	" "
✓ " Hanna Gustafva Svensdotter,	" "
Herr Arvid Nilsson,	" "
Fr. Alma Josefina Carlsson,	" "
Herr Carl Albert Andersson,	" "
Fr. Gerda Paulina Svensson,	" "
✓ Herr Arne Holmfrid Andersson,	" "
✓ Fr. Helga Ingeborg Andersson,	" "
" Anna Dagny Andersson,	" "
Herr Johannes Andersson,	" "
Fr. Olga Amalia Larsson,	" "
✓ Herr Oskar Pontus Johansson,	" "
" John Biktor Johansson,	" "
" Karl August Andersson,	" "
✓ Fr. Amanda Josefina Falk,	" "
Herr Nils Mathiasson,	" "
Herrar Olle Johansson och Petter Johansson,	" "
✓ Fr. Johanna Paulina Andersson,	" "
✓ Herr Oskar Pontus Johansson,	" "
Fr. Gerda Leontina Magnusson,	" "
Herr Gottfrid Andin Carlsson,	" "
Herr John Severin Olinder Olofsson,	" "
Fr. Petronella Börjesson,	" "
" Berta Olivia Olofsson,	" "
" Hulda Gunborg Olivia Larsson,	" "
✓ " Gerda Sofia Thulin,	" "
✓ Herr Gustaf Andersson,	" "
" J. B. Magnusson,	" "

✓ Herr Arvid Karlsson,	Asperö, B r ä n n ö v i k,
✓ Fr. Klara Olivia Olsson,	" "
Herr Axel Pettersson,	" "
✓ " Einar Justus Konstantin Karlsson,	" "
✓ Fr. Gunhild Margareta Karlsson,	" "
✓ Herr Anton Lorentsson,	" "
✓ Änkan Augusta Josefina Pettersson,	" "
Fr. Brita Arvida Pontentia Pettersson,	" "
Herr Karl Ludvig Börjesson,	" "
✓ " Konrad Viktor Börjesson,	" "
Fr. Hilma Karolina Börjesson,	" "
✓ " Hulda Emilia Börjesson,	" "
Herr John Gunnar Arvid Larsson,	" "
✓ " John Albert Georg Hansson,	" "
✓ " Erer Helge Stellan Hansson,	" "
Fr. Mary Johanna Elisabet Hansson,	" "
Herr ^{Martin} Martin Svensson,	" "
" Johannes Arvid Leontin Alexandersson	" "
Svensson,	" "
" Bertil Sigfrid Austin Karlsson,	" "
Fr. Ida Natalia Zakrisson,	" "
" Svea Nilsson,	" "
Herr Arvid Natanael Nilsson,	" "
✓ Fr. Olga Josefina Amalia Hansson,	" "
Herr Johan Oskar Nilsson,	" "
Herr Johan Lorensen,	" "
" ^{Knut} Knut Andrian Pettersson,	" "
111 Betjäfningsamlingen Brännö Asperö,	" "
Herr ^{Kurt} Kurt Axel Reinhold Rehder,	" "
Skiftesgodemannen Herr Hugo Gerle, Styrö,	S t y r ö
" " varvsägaren Gustaf Börjesson,	"
Styrö Nordgård,	"
Herr Ingenjör C. Nerdrum, Drätselkammaren,	G ö t e b o r g
Till Konungens Befallningshavande i Göteborg och	"
Bohus län,	"
Herr Birger Ludvig Larsson, Arendal,	"

Herr Birger Olausson, Syrhäla,	Göteborg
Till Pastorsexpeditionen för Lundby församling,	"
" Magistraten i Göteborg,	"
Byggmästare Herr Emil Johansson, Köpstadsö,	" 1,
Till Pastorsexpeditionen för Torslanda socken,	Torslanda
Till Kommunalkamreraren i Västra Frölunda socken,	Långedrag
" Aktiebolaget Långedrag,	"
Herr Ernst Svensson, Lilla Fiskebäck,	"
" Axel Olsson, Näset,	Näset
Till Pastorsexpeditionen för Styrö socken,	Styrö
" Fjärdingsmannen i Styrö,	"
Handlanden Herr Gunnar Larsson, Asperö,	Brännövik
Herr J. W. Silfverbland,	"
Herr Josua Johsson,	Donsö
Till Pastorsexpeditionen för Västra Frölunda socken,	Järnbrott.

152 försändelseremottagna erkännes:

S. W.



N. G. Bjälén

Fullmakt för innehavaren eller den han i sin
 ställe förordnar att utföra min talan och bevaka
 min rätt vid blivande laga stiftelse på 1 mantal
 Asperö nr 1 i Skyrö socken, hållande jag för gilt
 vad ombudet lagligen gör och lider.

Asperö den 19 juni 1932

Arvid Nilsson

Bevittnas av:

Pentus Jakansson Carl Andersson

Sidan 866 SAKNAS i originalet

D. D. 118/139-36

867

D. D. 118/139
36.

Inkom
den 30 JAN 1937 till
Landskontoret, Göteborg

Till Länsstyrelsen i Göteborgs och Bohus län.

Länsstyrelsen förordnar härigenom extra landsfiskalen Sture Nilsson att vid nedan omnämnda lantmätorsammanträde i skolhuset å Asperö måndagen den 1 februari 1937 bevaka Kungl. Maj:ts och Kronans rätt och bästa.

137. Göteborg i landskontoret den 30 januari 1937.

På Länsstyrelsens vägnar:

Carlinfeld *Sture Nilsson*

Härmed får jag vördsamt anhålla, att extra landsfiskalen Sture Nilsson måtte förordnas att i mitt ställe bevaka Kungl. Maj:ts och kronans rätt och bästa vid lantmätorsammanträde i skolhuset å Asperö måndagen den 1 februari 1937 för bestämmande av gränserna kring 1 mantal Asperö i Styrö socken.

Askims distrikts landsfiskalskontor den 30 januari 1937.

Ludvig Larsson

Landskontoret.

Göteborgs Stads Drätselkammare
2:a avdelningen

F u l l m a k t.

Göteborgs stads drätselkammare, å andra avdelningen, befullmäktigar härmed ingenjören C. Nerdrum eller den han i sitt ställe förordnar att vid bestämmande, i samband med laga skifte å ett mantal Asperö i Styrös socken, av gränserna omkring detta hemman, föra stadens talan och bevaka dess rätt.

De laga åtgärder, som vidtagas av ombud på grund av denna fullmakt, godkännas.

Göteborg den 8 december 1936.

På avdelningens vägnar:

J. A. Frykberg

Skissdelanden

Fullmakt för t.f. stadsombudsmannen George S. Wahlström
att vid lantmäteriförrättning den 14 innevarande månad för bestäm-
mande av gränserna för 1 mantal Asperö i Styrso socken föra Göte-
borgs stads talan och bevaka dess rätt.

De laga åtgärder, som vidtagas av ombudet på grund av denna
fullmakt, godkännas.

Göteborg den 3 augusti 1939.

E. Nordling

Bevittnas:

Sigrid Fredman Bevittningsman

Asperö d. 19/6 - 1932.

Såsom innehavare av delnings-
rätten, så begär vi efter år 1932.
storskipte, och begär vi vår del då efter
mantal.

Gustaf Sverin Lousson
m. h. o. p.
mammalsförmågan berättas.
Albert Lousson
Olof Johansson

En
Kassa
Bokh.

Till

Förrättningsmännen för laga skiftet å hemmanet Asperö i Styrö socken.

I anledning av kallelsen till gränsbestämning i vattnet mellan å ena sidan hemmanet Asperö ~~å ena sidan~~ och lägenheten Stora Förön nr 1 å andra sidan, får undertecknad förening, såsom ägare till sistnämnda fastighet härmed vördsamt yrka

att gränsen mellan förenämnda fastigheter bestämnes i enlighet med 12 kap. 4 § jordabalken, då vattenrätt tillkommer lägenheten Stora Förön nr 1,

att kostnaderna för gränsbestämningen åläggas Asperö hemmans fastighetsägare, då huvudsakliga nyttan för densamma bliver för dessa fastighetsägare.

Göteborg den 12 december 1936.

Delfins sommarhemsförening u.p.a.

Edvin Dore

Johan Claesson

avskrift

LÄNSFYTREISEN

i

Göteborgs och Bohus län

Landskansliet.

Att Delfina Sommarhemaförening u.p.a. blivit den 18 december 1931 härstädes registrerad, att enligt en 26 november 1935 i härvarande föreningsregister intagen uppgift föreningens styrelse, vilken har sitt säte i Göteborg, utgöres av verkställaren Edvin Rudolf Georg Doré, Johan Algoth Claesson, Erik Helmer Utterberg, ssk Nils Edvard Göransson och Johan Bernhard Andersson, ordinarie ledamöter, med Einar Andersson och Anders Corneliusson såsom suppleanter, alla i Göteborg, och dessa firma tecknas av Claesson och Doré gemensamt samt att därefter intill denna dag någon ändring härutinnan icke registrerats, det varder härmed till bevis meddelat.

Göteborg, i landskansliet, den 14 december 1936.

På tjänstens vägnar:

G. Hård af Segerstad.

Vidimeras:

A. L. Björk *A. G. Åberg*

Förteckning över holmar och skär, beträffande vilka vid lantmäteriförrättning för bestämmande av gränserna för 1 mantal Asperö i Styrös socken uppstått tvist.

<u>Holmens namn:</u>	<u>Äganderätt pretenderas av:</u>
Hundskär	Kronan och Asperö,
Kråskären med södra Och norra Kråskärs-	
Bådan	Kronan och Asperö,
Stockholmsskär	Kronan och Asperö,
Svinholmen	Kronan och Asperö,
Stångerholmen	Kronan och Asperö,
Lerholmen Stora	Kronan och Asperö,
Eskilsholmen St. och L.	Kronan och Asperö och Fiskebäck,
Skifteskär	Kronan och Asperö och Fiskebäck,
Rödsjär St. och L.	Kronan och Asperö och Fiskebäck,
Kopparholmen	Kronan och Asperö,
Axelskären (Gula skär)	Kronan och Asperö,
Jöns	Kronan och Asperö,
Skälskären	Kronan och Asperö,
Dalsarna, 3 skär	Kronan och Asperö,
Skeppsådan	Kronan och Asperö,
Rävsjär	Kronan och Asperö,
Smörådan	Kronan och Asperö och Fiskebäck
Loggera	Kronan och Asperö,

Asperö den 1 februari 1937.

På tjänstens vägnar:

Karl Rydén

distriktslantmätare.

Av distriktslantmätaren i Göteborgs södra distrikt har jag erhållit avskrifter av protokoll samt kopia av karta över den 14 augusti 1939 avslutad gränsbestämning omkring 1 mantal Asperö i Styrö socken erkännes.

Asperö den 26 augusti 1939.

Pentus Johansson

Bilaga nr. 1

[Åter](#) till sid 19

875

Bilaga m. 1.

Kungörelse.

Härmed tillkännagives att sammanträde för fortsatt handläggning av gränserna omkring skifteslaget vid laga skifte å 1 mantal Asperö i Styrös socken hålles i skolhuset å Asperö tisdagen den 9 december 1941 klockan 9.00.

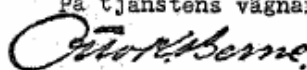
Till sammanträdet kallas delägarna i Asperö samt ägarna av skifteslaget angränsande vattenområden.

Exemplar av denna kungörelse finnes anslagen å kommunens anslagstavla å Styrös Bratten samt finnes tillgänglig hos Pontus Johansson å Asperö.

Ett exemplar har uppsatt å Öns anslagstavla.

Göteborg den 21 november 1941.

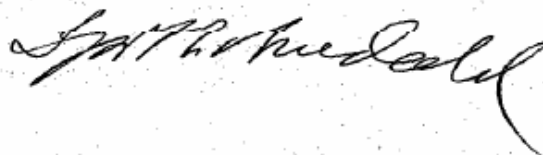
På tjänstens vägnar:



(Otto K. Berne)
distriktslantmätare.

Förestående kungörelse upplästes i Styrös kyrka söndagen den

30 november av:



Bilaga nr. 2a

[Åter](#) till sid 19

876

Bilaga M. 2a.

Kungörelse.

Härmed tillkännagives att sammanträde för fortsatt behandling av gränserna omkring skifteslaget vid laga skifte å 1 mantal Asperö i Styrö socken hålles i skolhuset å Asperö tisdagen den 9 december klockan 9.00.

Till detta sammanträde kallas ägarna av skifteslaget angränsande vattenområden i Frölunda socken.

Exemplar av denna kungörelse översändes till aktiebolaget Långe-
drag, till Ernst Svensson i Lilla Fiskebäck och till Axel Olsson i
Näset för att hållas tillgänglig för var och en fastighetsägare, som
vill taga del av densamma.

Ett exemplar kommer att anslås i kommunalhuset.

Göteborg den 21 november 1941.

På tjänstens vägnar:


(Otto K. Berne)
distriktslantmätare.

Förestående kungörelse upplästes i Västra Frölunda kyrka söndagen
den ~~28~~³⁰ november 1941 av:


Kyrkostyrelse

Bilaga nr. 2b

[Åter](#) till sid 19

877

Bilaga nr. 2b

Å härvarande postkontor har distriktslantmätaren i Göteborgs distrikt O.K.Berne inlämnat följande försändelser för postbehandling:

Adressat:	Adress:
Pastorsämbetet i Styrso socken, Styrso.	
Pontus Johansson,	Asperö.
Ernst Svensson, Lilla Fiskebäck, Långedrag.	
Ab. Långedrag,	"
Axel Olsson,	Näset, Järnbrott.
V.Frölunda Kommunhus,	Långedrag.

S:a sex st.



Bilaga nr. 3

[Åter](#) till sid 19

LÄNSSTYRELSEN
GÖTEBORG OCH BOHUSLÄN
LANDSKONTORET

B.D. 131/7-1941

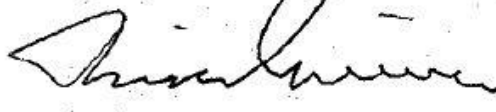
Översändes till landsfiskalsassistenten W. Myhrman,
som anmodas att vid ifrågavarande lantmäteriförrättning
bevaka Kungl. Maj:ts och kronans rätt och bästa.

Rapport i ärendet inföväntas.

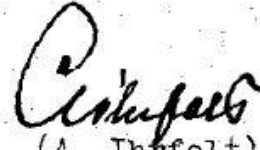
¹⁹⁰⁸ Göteborg i landskontoret den 4 december 1941.

2/1 aut

På Länsstyrelsens vägnar:



(Birger Gillner)



(A. Ihrfelt)

879

Åld Kristman,

Årsm. 4.

Förelägg

De innehavaren av o. Paulmäterisammhåda
o. Åkeri den 4/6 1946. fira min talen
och utöver min posten ev. d. det gäller
gränsbestämningarna.

Årsm. den 4 juni 1945.
Josefina ~~Christman~~

Berättas

H. Johansson. & Ekelund.

880

Bilaga nr. 5.

Utdrag ur protokoll fört vid
möte med Delfins Sommarhemsföre-
nings Styrelse den 27-5-1942.

§ 4.

Styrelsen konstituerade sig sålun-
da.

Till Ordförande utsågs	J. A. Cederholm
" Sekreterare "	J. A. Claesson
" Kassör "	H. Novenius
" v. Ordförande "	F. Swanberg
" " Sekreterare "	G. Börjesson

§ 5.

Till firmatecknare utsågs

J. A. Cederholm och J. A. Claesson

Berättas
av ord Andersson
Göteborg den 5/45
Joh. A. Claesson
Göteborgs
Sekreterare

Utdrag ur protokoll fört vid
årsmöte med Delfins Sommarhemsföre-
ning den 29-4-1942.

—
—
—
§.14.

Val:

Jur att avgå ur styrelsen voro
J. A. Cederholm, J. A. Claesson, G. Bör-
jesson. Omval föreslogs, vilket även blev
föreningens enhälliga beslut. Ivarstå-
ende i styrelsen äro F. Swanberg och
K. Noventus

Suppleanter omval:

A. Svantesson och J. Bernisson.

Göteborg den 7/4 43
John Claesson
Sekreteraren

Berättas

Eduard Rudman
Gunnar Bergsson

Bilaga den 23/5-43

882

Bilaga nr. 6.

Kungörelse.

Härmed tillkännagives att sammanträde rörande gränsbestämning i samband med laga skifte å 1 mantal Asperö nr. 1 i Styrö socken hålles måndagen den 7 juni 1943 klockan 9.00 i skolhuset å Asperö.

Vederbörande jordägare i skifteslaget samt i skifteslaget angärusande vattenområden, holmar och skär kallas härigenom till sammanträdet och torde därvid förete tillgängliga åtkomsthandlingar, kartor och lantmäterihandlingar, vilka kunna lända till upplysning i gränsfrågan.

Enär gränsbestämningen berör samfällda områden till fastigheter å Brännö, Donsö och Köpstadsö tillkännagives härmed jämlikt 7 kap. 1§ jorddelningslagen att med denna lika lydande kungörelser finnas anslagna vid kommunalstugan å Styrö och å anslagstavlan å Asperö samt att kallelser finnas tillgängliga för var och en sakägare, som vill taga del av desamma, hos följande personer:

Martin Karlsson å Köpstadsö,

Pontus Johansson å Asperö,

E. Lindbom å Brännö och

Johan Kristensson å Donsö.

Göteborg den 18 maj 1943.

På tjänstens vägnar:

Olof Koberne
distriktslantmätare.

ad. Göteborgsgatan 32

Kungjort i Styrö kyrka d. 23/5-43.

Lennart Hjölberg
Pastor

Föredrag ch. 23/5-48.

883

Bilaga m. 7.

Kungörelse.

Härmed tillkännagives att sammanträde rörande gränsbestämning i samband med laga skifte å 1 mantal Asperö nr. 1 i Styrso socken hålles måndagen den 7 juni 1943 klockan 9.00 i skolhuset å Asperö.

Vederbörande rågrannar i de vattenområden, holmar och skär, som angränsa hemmanet, torde därvid komma tillstädes och förete tillgängliga åtkomsthandlingar, kartor och lantmåterihandlingar, vilka kunna lända till upplysning i gränsfrågan.

Enär gränsbestämningen berör områden, som angivas vara samfällda för hemmanen Näset, Backa, Bua Västergård, Stora och Lilla Fiskebäck samt hamnelaget Hinsholmen, Eckran, Käringöberget, Hagen, Tranered, Skår och Påvelund, Grimmered, Uppegården, allt i Västra Frölunda socken, tillkännagives härmed jämlikt 7 kap. 1§ jorddelningslagen att en med denna lika lydande kungörelse finnes anslagen vid kommunalkontoret i Långedrag samt att kallelser finnas tillgängliga hos följande personer:

Axel Olsson i Backa, Näset,

Severin Olsson i Bua Västergård, Näset,

Ernst Svensson i Lilla Fiskebäck,

Aktiebolaget Långedragkontor i Långedrag samt

G.A. Belin i Stora Fiskebäck

Göteborg den 18 maj 1943.

På tjänstens vägnar:

Olof Berne
distriktslantmätare.
Ad. Hjältevägen 32

Anslaget i laga ordning
i Västra Frölunda församling
den 28 maj 1943

Georg Thoren
Kykoherde v. Pastor-Kommittéens Kykoherde

884

Bilaga 94.8

Kungärelse.

Härmed tillkännagives att sammanträde rörande fortsatt handläggning av gränsbestämning å 1 mantal Asperö nr. 1 i Styrso socken hålles måndagen den 7 juni 1943 klockan 9.00 i skolhuset å Asperö.

Vederbörande delägare i de vattenområden, holmar och skär, som angränsa skifteslaget torde därvid komma tillstådes och förete tillgängliga åtkomsthandlingar samt kartor och lantmaterihandlingar rörande dessa fastigheter, som beröras av gränsbestämningen.

Jämlikt 7 kap. 1 § jorddelningslagen meddelas härmed att en med denna lika lydande kungörelse anslås å Magistratens anslagstavla i Göteborg samt att kallelser finnas tillgängliga hos Birger Ludvig Larsson i Synneröd, Ahendal, och Birger Olausson i Syrhåla.

Göteborg den 18 maj 1943.

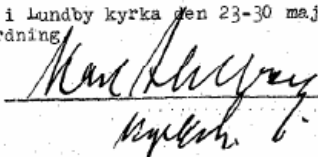
På tjänstens vägnar:



Otto K. Berne
distriktslantmätare.

Torde anslås i Lundby kyrka söndagen den 23 maj 1943 samt därefter tillställas till distriktslantmätaren O.K. Berne, Götabergsgatan 33, Göteborg.

Anslaget i Lundby kyrka den 23-30 maj 1943
i laga ordning



885

Styrsö socken.

Anslås å kommunens anslagstavla.

Bilaga *M. 9.*

tiden 23/5 - 7/6 1943.

Kungörelse.

Härmed tillkännagives att sammanträde rörande gränsbestämning i samband med laga skifte å 1 mantal Asperö nr. 1 i Styrsö socken hålles måndagen den 7 juni 1943 klockan 9.00 i skolhuset å Asperö. Vederbörande jordägare i skifteslaget samt rågrannar i de vattenområden, holmar och skär, som angränsa hemmanet, torde därvid komma tillstädes och förete tillgängliga åtkomsthändingar samt kartor och lantmäterihandlingar, vilka kunna lända till upplysning i gränsfrågan.

Enär gränsbestämningen berör samfälda områden till fastigheter å Brännö, Donsö och Köpstadsö tillkännagives härmed jämlikt 7 kap. 1§ jorddelningslagen att kallelser till sammanträdet finnas tillgängliga för envar sakägare, som närmare vill taga del av desamma, hos följande personer:

Martin Karlsson å Köpstadsö,

Pontus Johansson å Asperö,

E. Lindbom å Brännö och

Johan Kristensson å Donsö.

Göteborg den 18 maj 1943.

På tjänstens vägnar:

Oskar Berne
distriktslantmätare.

Att förestående kungörelse varit anslagen å kommunens anslagstavla å Styrsö tiden 23/5 - 7/6 1943 intygas härmed:

Styrsö den 8/6 1943.

Oskar Berne
Nämndeman.

Följande postförsändelser hava inlämnats av distriktslantmätaren i Göteborgs södra distrikt för postbehandling:

Adressat:	Adress:
Länsstyrelsen	Göteborg
Pastorsämbetet i V. Frölunda socken,	Järnbrott
Kommunalkontoret,	Långedrag
Pastorsämbetet i Lundby socken,	Göteborg
Magistraten,	"
Pastorsämbetet i Styrso socken,	Styrso
Oscar Corell,	"
Pontus Johansson,	Asperö, Brännövik
Emil Rörberg,	Brännö, "
Hugo Gerle,	Styrso
Pontus Johansson,	Asperö, Brännövik
Birger Olausson, Lundby, Syrhäla,	Göteborg
Birger Ludv, Larsson, Lundby, Arendal,	"
E. Lindbom,	Brännö, Brännövik
Martin Karlsson,	Köpstadsö
Aktiebolaget Långedrag,	Långedrag
Ernst Svensson,	Lilla Fiskebäck, "
Severin Olsson Bua Västergård,	Näset
C.A. Belin, Stora Fiskebäck,	Långedrag
Axel Olsson, Backa,	Näset
Fastighetsföreningen Bärsärkarna nr. 2 u. p. a.	Göteborg
Göteborgs Motorsällskap,	"
Segelsällskapet Aeolus,	"
Arvida Johansson,	Köpstadsö
Ingrid Elvira Carlsson,	"
Ellen Kristina Karlsson,	"
John Konrad Karlsson,	"
Delfins sommarhemsförening, E.A.	"
Lundborg, Amiralitetsgat. 24,	Göteborg
Göteborgs stads fastighetskontor,	"
Allida Sofia Carlsson,	Donsö
Johan Alfred Carlsson,	"
Johan Kristensson,	"
Em. Algurén och h.h. Stina Algurén,	Köpstadsö
Greta Tellander,	"
Sten Branzell,	"
Björner Hedlund,	"
Matilda Aurora Jansson,	"
Axel Ivar Kristensson,	"
John Konrad Karlsson,	"
Martin Karlsson,	"
Brita Sofia Johansson,	"
Anna Josefina Corneliussen,	"
Gerda Augusta Johansson,	"

Summa 43 st.



Äganderättsförteckning:

<u>Fastighet</u>	<u>Ägare</u>	<u>Lagfart</u>
1		
Stora Förön 1	Delfins sommarhemsförening u.p.a.	11/10 1932
2		
Köpstadsö 1	Gerda Augusta Johansson och Anna Josefina	
	Kristina Corneliusson	15/5 1935
115	116	
Köpstadsö 1	och 1 D ^{me}	" "
4		
Köpstadsö 1	Britta Sofia Johansson	3/1 och 26/9 1934
5		
Köpstadsö 1	Martin Karlsson	7/10 1924
12		
Köpstadsö 1	John Conrad Carlsson, Ellen Cristina Carlsson och Ingrid Elvira Carolina Carlsson	16/2 1926
17		
Köpstadsö 1	Axel Ivar Kristensson	11/7 1934
20		
Köpstadsö 1	Matilda Aurora Jansson	1/12 1931, 17/1 1934
50		
Köpstadsö 1	Arvida Karolina Johansson	20/7 1917, 12/5 1925
57		
Köpstadsö 1	Björner Hedlund	22/3 1927
58		
Köpstadsö 1	D ^{me}	" "
65		
Köpstadsö 1	Sten Branzell	6/3 1935
74		
Köpstadsö 1	Greta Tellander	11/1 1939
99		
Köpstadsö 1	Em. Algurin och h.h. Stina	22/3 1939
101		
Köpstadsö 1	Greta Tellander	11/1 1939
106		
Köpstadsö 1	Segelsällskapet Aeolus	17/1 1940
107	108	
Köpstadsö 1	och 1 Göteborgs Motorbåtssällskap	17/1 1940
119		
Köpstadsö 1	Fastighetsföreningen Bärsärkarne nr.2	16/9 1942
12		
Donsö Faggegård 1	Johan Alfred Carlsson och Allida Sofia Carlsson	8/12 1925, 7/3 1934 8/12 1925

Kvitto.

888

Kvitto.

Härmed erkännes emottagandet av avskrift av handlingar samt kopia av karta rörande den verkställda gränsbestämningen omkring Asperö skifteslag i Styrnö socken.

Asperö, Brännövik, den 20 juni 1943.

Johan Andersson

889

Bilaga nr. 12

Kungörelse.

Härmed tillkännagives att sammanträde i och för fortsättning av laga skiftet å Asperö hålles tisdagen den 7 mars 1944 klockan 11.30 i skolehuset å Asperö.

Till behandling förekommer bl. a. följande skiftesfrågor:

Ägoutbyte. Gradering. Hävdeförteckning. Utbrytande av servitut. Delningsgrund. Frågan om uteslutande av mark från delningen jämlikt 10 kap. 8§ jorddelningslagen.

Vederbörande sakägare och delägare i skifteslaget kallas härigenom till sammanträde.

Göteborg den 25 februari 1944.

På tjänstens vägnar:

Otto K. Berne
Otto K. Berne
distriktslantmätare.



*Anslagen gjord 27 feb. 1944
vid Sörs kyrka, kyrkan
Sjöstrommen
Jehon.*

Förestående kungörelse anslås i Styrso kyrka söndagen den 27 febr., varefter densamma med antecknat bevis av tillkännagivandet omgående måndagen den 28/2 återsändes till distriktslantmätaren O.K. Berne, Götabergrsgatan 32, Göteborg.

890

Bilaga nr. 13

Kungörelse.

Härmed tillkännagives att sammanträde för fortsättning av laga skiftet å Asperö by hålles tisdagen den 30 december 1947 klockan 11.30 i skolhuset å Asperö.

Sakägarna i laga skiftet kallas härigenom till sammanträdet jämlikt bestämmelsen i 32§ förrättningsprotokollet.

Göteborg den 15 december 1947.

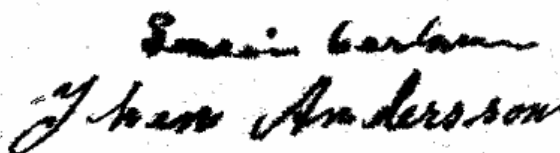
På tjänstens vägnar:



Otto K. Berne
distriktslantmätare

Härmed intygas att förestående kungörelse varit anslagen å Asperö bys anslagstavla å Asperö under tiden 17 - 30 december 1947.

Asperö den 30 december 1947.



891

Anslås vid Styrö kyrka söndagen den 21 dec. 1947.

Asperö mff.

Kungörelse.

Härmed tillkännagives att sammanträde för fortsättning av laga skiftet å Asperö by hålles i skolhuset å Asperö tisdagen den 30 december 1947 klockan 11.30.

Samtliga delägare i skifteslaget kallas härigenom till sammanträdet jämlikt bestämmelsen i 39§ förrättningsprotokollet.

På tjänstens vägnar:

Otto K. Berne

Otto K. Berne
distriktslantmätare

Anslags i laga ordning

i Skiftesförordning

den 21/12 1947

Gunnar Ronden

Den här skiftet med alldeles bevis under utöfning.

Uppåt vägen 12

D.-nr 892

892

Kungörelse.

Bilaga nr. 15

Lantmäterisammanträde hålles i skolhuset å Asperö

fre dagen den 22 april 1949 kl. 12

angående

laga skiftet å Asperö by

Rubrik enl. 1 § k. kung. 29 maj 1942.

Härvid förekommer till behandling bland annat:

Genomgång av äganderättshandlingar och lagfartshandlingar.
Frågan om upprättandet av byggnadsplan över del av skifteslaget.

Sakägare anmanas att vid sammanträdet förete tillgängliga åtkomsthandlingar, handlingar rörande servitut samt kartor och lantmäterihandlingar angående jord, som beröres av förrättningen.
Göteborg den 7 april 1949

På tjänstens vägnar:



distrikts lantmätare.

Anslaget i laga ordning i
Styrö församling den 10/4 1949 intygar:


Kyrkoherde v. Pastor Komministers kyrkostyrelse

D. nr 892. 893

Kungörelse.

Bilaga nr. 16

Lantmätarisammanträde hålles i skolhuset å Asperö

fre dagen den 22 april 1949 kl. 12.

angående

laga skiftet å Asperö by.

Härvid förekommer till behandling bland annat:

1. Genomgång av lagfarts- och äganderättshandlingar.
Sakägarna skola vid sammanträdet förete nämnda handlingar, som styrka äganderätten till andel i byn.
2. Frågan om upprättandet av byggnadsplan över del av skifteslaget och byggnadsplanens inverkan på omfånget av den mark, som skall skiftas.

Sakägare anmanas att vid sammanträdet förete tillgängliga åtkomsthandlingar, handlingar rörande servitut samt kartor och lantmäterihandlingar angående jord, som beröres av förrättningen.

Göteborg den 7 april 1949

På tjänstens vägnar:

Oluf Sjöberg
distrikts lantmätare.

Anslaget i laga ordning i Asperö by å allmänna anslagstavlan under tiden 9 - 22 april 1949, intygar:

Sven Erik Carlsson
kyrkostyrelsens ordförande, kyrkostyrelsens sekreterare

Bl. 246. — STATENS REPRODUKTIONSÄNSTALT 68196 — 10000.

894

Bilaga nr. 17

Fullmakt för Harald Gunnar
Larsson härmedes att vid
brottmateriebäraren på Apsers
detta är föra min balan
och utöva mig tillhossman-
da rätt

Apsers 22/4-49
Thor H. Bergström

Bevittnas
Johanna Andersson
Gunnar Larsson

D.-nr 2/31

Kungörelse.

Lantmäterisammanträde hålles i skolhuset å Asperö tisdagen den 12 juni 1951 11.30 angående det pågående laga skiftet å Asperö i Styrös socken.

Härvid förekommer till behandling bland annat:

Frågor rörande skiftets omfån, befintliga hävdeförhållanden, byggnadsplaneläggning m.m.

Sakägare anmanas att vid sammanträdet förete tillgänga åtkomsthandlingar, handlingar rörande servitut samt kartor och lantmäterihandlingar angående jord, som beröres av förrättningen.

Göteborg den 30 maj 1951. På tjänstens vägnar:

Otto Berner
distriktslantmätare.

Anslaget i laga ordning i Styrös församling den 3 juni 1951. Intygar:
kyrkoherde

D.-nr 2/31

896

Bilaga nr. 19

Lantmätarisammanträde hålles i skolhuset å Asperö

tis dagen den 12 juni 19 51 kl 11.30

angående

det pågående laga skiftet å Asperö i Styrso socken.

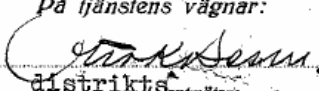
Härvid förekommer till behandling bland annat:

Frågor rörande skiftets omfång, befintliga hävdeförhållanden,
byggnadsplaneläggning m. m.

Sakägare anmanas att vid sammanträdet förete tillgängliga åtkomsthandlingar, handlingar
rörande servitut samt kartor och lantmåterhandlingar angående jord, som beröres av förrättningen.

Göteborg den 30 maj 19 51.

På tjänstens vägnar:


 distriktslantmätare.
Anslaget i laga ordning å Asperö bys anslagstavla

församling den 3- 12 juni 1951, intygar:

