

1c. Torp och backstugor enligt OAU som inte återfunnits

Namn	Fastighet	Typ	Status	Identitet
Abrahamslund	Abrahamsgård	lägenhet	obekant	(E792?)
Arken ¹	Väckelsång Trottagård	backstuga	ej återfunnen	
Aspelund	Möckleryd Grisagård	backstuga	ej återfunnen	
Backen ²	Ekamåla	torp nedrivet	ej återfunnet	
Bengt Jonsgård ³	Väckelsång	gård riven	samma som öster Bondgården?	E135?
Bengtstorp	Prästgården	torp?	ej återfunnen	
Björkeberg	Lidhem	torp	ej återfunnet	
Björkeberg	Snärshult	backstuga nedrivet	ej återfunnen	
Björkenäs	Hjortahemmet	torp nedrivet	ej återfunnet	
Björkenäs	Rålanäs (Ravlanäs?)	backstuga	ej återfunnen	
Björkenäs	Hjortahemmet var?	torp nedrivet	ej återfunnet	
Björkenäs	Rålanäs (Ravlanäs?)	backstuga	ej återfunnen	
Björklunda	Kärsebärshult	backstuga	ej återfunnen	
Björklunda	Söftestorp Norregård	torp	ej återfunnet	
Björnholmen	Östad Norra gårdar	torp	ej återfunnet	
Bokelund	Möckleryd Norregård	backstuga	ej återfunnen	
Borgen (Sandsbo)	Väckelsång Knapagård	backstuga	ej återfunnen	
Boskulle	Botahult Södergård	torp nedrivet	ej återfunnen	
Bosnäs	Botahult Södergård	torp nedrivet	ej återfunnen	
Bredaslätt	Söftestorp Möllaregård	torp öde	ej återfunnet	
Brostugan ⁷	Hovgård Lidhem	torp nedrivet	ej återfunnet	
Brottskulle ⁹	Östad (Bygget)	torp nedrivet	ej återfunnet	
Bråtaliden ¹¹	Möckleryd Grisagård	backstuga nedrivet	ej återfunnen	
Buskarna	Väckelsång Hanagård	backstuga	ej återfunnen	
Dalen	Berget	torp	ej återfunnet	
Dalen	Östad Södergård	backstuga nedrivet	ej återfunnen	
Duvedal	Värebol	torp nedrivet	ej återfunnet	
Duvelund	Hyllesbol	torp nedrivet	ej återfunnet	
Duvelund	Möckleryd Grisagård	torp nedrivet	ej återfunnet	
Ekeberg	Ekamåla	backstuga	ej återfunnen	
Ekedal	Ekamåla	backstuga nedriven	ej återfunnen	
Ekehult	Ekamåla	torp	ej återfunnet	
Ekerås	Östad Smedsgård	backstuga nedriven	ej återfunnen	
Evedal ¹⁴	Östad Norra gårdar	torp nedrivet	ej återfunnen	
Grönadal	Hjortahemmet	backstuga	osäker lokalisering	E737?
Hallarna	Sutareslätt	torp nedrivet	ej återfunnet	
Hallen ²⁰	Väckelsång Södergård	backstuga nedrivet	ej återfunnen	
Hjortaberg	Hjortahemmet	backstuga	osäker lokalisering	E792?
Holmen ²²	Kåranäs	backstuga nedriven	ej återfunnen	
Holmen ²²	Kåranäs	backstuga nedriven	ej återfunnen	
Hulthagen	Söftestorp Norregård	torp nedrivet	ej återfunnet	
Häjan ²⁸	Söftestorp Abrahamsgård	torp nedrivet	ej återfunnet	
Högalund	Väckelsång Hallagård	torp	ej återfunnet	
Högelid	Väckelsång Hallagård	torp	ej återfunnet	
Johanstorp	Fiskestad Sandgård	torp	ej återfunnet	
Jonslund ³¹	Väckelsång Trottagård	backstuga	ej återfunnen	
Karlstorp (Trädan)	Väckelsång Skullagård	backstuga	ej återfunnen	
Kilamassens	Bredahult	torp nedrivet	ej återfunnet	
Knötten ³⁴	Uvanäs	backstuga nedriven	ej återfunnen	
Kristineholm	Möckleryd Grisagård	backstuga	ej återfunnen	
Kvarnatorpet	Udden	torp nedrivet	osäker lokalisering	E685?
Källehult ³⁸	Väckelsång Skullagård	torp nedrivet	ej återfunnet	
Lindbladtorpet	Ringshult	torp nedrivet	ej återfunnet	
Lindekälle	Linersmåla	backstuga nedriven	ej återfunnen	
Lindholmen	Väckelsång Skullagård	torp nedrivet	ej återfunnet	
Ljungsbo	Boaryd	torp nedrivet	ej återfunnet	
Lunnadal	Elofshult	backstuga nedriven	ej återfunnen	
Läget (Entorpet)	Väckelsång	torp	ej återfunnet	
Makahult nedrivet	Väckelsång Makagård	hemmansdel	ej återfunnen	
Marieberg	Söftesmåla	backstuga	ej återfunnen	
Myckelsnäs	Möckleryd Norregård	backstuga nedriven	ej återfunnen	
Norrelund	Söftestorp Norregård	torp nedrivet	ej återfunnet	
Nybo	Möckleryd Södergård	backstuga	ej återfunnen	

Nytorpet	Väcklingeö (Line?)	torp	osäker lokalisering	E170?
Nådendal	Östad Hinngård	backstuga nedriven	ej återfunnen	
Oxhagen	Hjortahemmet	backstuga nedriven	ej återfunnen	
Ringalyckan ⁵¹	Boaryd	torp nedrivet	ej återfunnet	
Rosendal	Väckelsång Saxagård	backstuga nedriven	ej återfunnen	
Ryadal	Ekeryd. Finns 3, 0 i Ekeryd	backstuga	ej återfunnen	
Råsen ⁵⁵	Östad Gossagård	backstuga nedriven	ej återfunnen	
Saknaden ⁵⁶	Östad Hinngård	backstuga nedriven	ej återfunnen	
Sandsbo	Väckelsång Knapagård	backstuga	ej återfunnen	
Sjöhagen (Lugnet)	Söftestorp Eskils	backstuga	ej återfunnen	
Skavarna	Bråten	torp nedrivet	ej återfunnet	
Skogslund	Väckelsång Skullagård	backstuga	ej återfunnen	
Sliparebäcken ⁵⁹	Kåranäs	backstuga nedriven	ej återfunnen	
Smedbacken	Väckelsång Knapagård	backstuga nedriven	ej återfunnen	
Strelingastället	Ånga	torp nedrivet	ej återfunnet	
Sutarehallar	Sutareslätt (Hallarna)	torp	ej återfunnet	
Svenstorp	Svenshult	backstuga	ej återfunnen	
Södralycke	Bredahult	torp nedrivet	ej återfunnet	
Södratorp	Väckelsång Trottagård	backstuga nedriven	ej återfunnen	
Trädan	Väckelsång Skullagård	backstuga nedriven	ej återfunnen	
Vikalyckan ⁷⁰	Bredahult	torp nedrivet	ej återfunnet	
Vitafors	Möckleryd Norregård	fattigstuga nedriven	ej återfunnen	
Vrån ⁷³ (Grönadal)	Svenshult	torp	ej återfunnet	
Världens ände	Svenshult (se Grönadal)	torp	ej återfunnet	
Ångaholm (se Buskarna)	Väckelsång Hanagård	backstuga	ej återfunnen	

1) "Sven i Arken" ville gälla för religiös.

7) Beläget en bit från Aggabro. Stora Brostugan ligger nära Aggabro (8).

9) Ligger på en kulle.

11) Ligger på en backe.

14) Där har bott en gumma, som hette Eva.

20) "Anders på Hallen".

22) Omgivet av mossar.

31) "Sven i Marken". Byggt i en hagmark.

34) Knötte = brant backe på landsvägen.

38) Låg i ett hult.

51) En gubbe vid namn Ring har bott där.

55) Betydelsen av ordet rås är osäker; enl en medd. = skogbevuxen ås; enl. en annan = upphöjning i vattensjukt kärr, där man alltså kunde ta sig fram torrskodd.

56) Namnet troligen givet av en enstörig gumma.

59) En bäck med samma namn rinner förbi.

70) Där har bott en soldat Vik.

73) Vägen tar slut där.

1d. Offerkällor, vattenkällor, brunnar, vattenhål enligt OAU

Namn	Fastighet	Benämning OAU	Nuvarande status	Identitet
Bengtårdskällan	Väckelsång	offerkälla	igenslammad	E108, R130:1
Älvakällan	Boaryd	vattenkälla	i gott skick	E111, R128:1
Badhålan ¹	Boaryd	vattenhål	igenväxande	E1341
Barnakälle	Fiskestad	vattenkälla	-	Ej återfunnen
Bomans källa	Östad Smedagård	vattenkälla	i gott skick	E113, R41:1
Brännerisbrunnen	Boaryd	brunn	-	Ej återfunnen
Buddakällan	Hjortahemmet	vattenkälla	-	Ej återfunnen
Dala källa	Östad Bondegård	vattenkälla	igenväxande	E102
Gatekällan ²	Botahult Norreg	vattenkälla	-	Ej återfunnen
Getakällan	Söftesmåla	vattenkälla	ej besökt	E1638
Hästahålan ³	Boaryd	vattenkälla	igenväxande	E1342
Kvistakällan	V-sång Södregård	källa	uttorkad	E107
Lundakällan	Elofshult	vattenkälla	-	Ej återfunnen
Lönebrunnen ⁴	Ringshult	brunn	-	Ej återfunnen
Offerkällan	Lidhem Hovgård	vattenkälla	Uttorkad om sommaren	E109, R120:1
Puttakällan	Östad Smedagård	vattenkälla	-	Ej återfunnen
Skepparekällan	V-sång Saxagård	vattenkälla	-	Ej återfunnen
Skullakällan	V-sång Skullagård	vattenkälla	uttorkad	E101
Älvakällan	Möckleryd Grisgård	vattenkälla	igenväxande	E112, R101:1

Antecknat i Ortnamnsarkivet av Erik Johannesson, 1935.

Noter:

- 1) En bonde ska ha blivit nedslängd av en gast.
- 2) Ligger vid en fägata.
- 3) Man skulle rida ner med hästarna dit någon dag på året, troligen första maj.
- 4) Namnet efter en soldat Lön.

Totalt har åtta av de källor med mera som omtalas i Ortnamnsarkivet inte återfunnits. Möjligen är det för sent att hitta sagespersoner som kan kunskap om någon eller några källor. 85 år är en lång tid i dessa sammanhang och kunskap går snabbt förlorad.



Källa, vattenhål, brunn, möjligen i successiv ordning. Byamaden Boaryd i september 2016 och i februari 2019 (E841).

1e. Lyckor, svedjor, fällor, brånar enligt OAU

Namn	Fastighet	Status OAU 1935	Nuvarande status	Identitet
Aplalyckan	Sutareslätt	åkermark	granplantering	E205
Bengtalyckan	Söftestorp Norregård	terräng	granplantering	E633
Bråten	Line	gård	igenväxande	E427, R231:1
Bråtlandet	Drobbanäs	odlad mark	-	Ej återfunnet
Hansalyckan	Söftestorp	ägomark	f d åker, hygge	E777
Bakarelyckan ¹	Väckelsång Styragård	åker	åker	(E1550)
Bengtsalyckan	Ringhult	åker	-	Ej återfunnen
Bokalyckan ²	Väckelsång Styragård	åker	-	Ej återfunnen
Braxenlyckan	Östad Gossagård	åker	-	Ej återfunnen
Bråtlandet	Hjortahemmet	åker	-	Ej återfunnet
Byggeslyckan	Östad Hingård	åker	-	Ej återfunnen
Dalalyckorna	Östad Södergård	åker	-	Ej återfunna
Elofalyckan	Östad Gossagård	åker	-	Ej återfunnen
Fallaskogen	Söftestorp Möllaregård	åker	-	Ej återfunnen
Farfars lycka	Möckleryd Norregård	åker	-	Ej återfunnen
Farmorslycke	Snärshult	åker	-	Ej återfunnen
Gatulyckan	Östad Gatugård	åker	-	Ej återfunnen
Granelyckan	Botahult Södergård	åker	-	Ej återfunnen
Gummalyckan	Boaryd	åker	-	Ej återfunnen
V Haglyckan	Östad Hingård	åker	-	Ej återfunnen
Hallalyckan	Väckelsång Södergård	åker	-	Ej återfunnen
Hampelyckan	Möckleryd Norregård	åker	-	Ej återfunnen
Hemmingalyckan ³	Boaryd	åker	-	Ej återfunnen
Hultalyckan	Östad Norregård	åker	-	Ej återfunnen
Hultalyckan	Östad Hingård	åker→betesmark	-	Ej återfunnen
Hästbackalyckorn	Östad Smedagård	åkrar	-	Ej återfunnen
Jakopalyckan	Ringshult	åker	-	Ej återfunnen
Klåsalýckan	Sutareslätt	åker	-	Ej återfunnen
Krakalyckan	Kärringeberg	åker	-	Ej återfunnen
Kvarnalyckan	Ekamåla	åker	-	Ej återfunnen
Kvarnalyckan ⁴	Möckleryd	åker	-	Ej återfunnen
Kyrkelyckan ⁵	V-sång Makagård	åker	-	Ej återfunnen
Kärringalyckan	Söftestorp Norregård	åker	-	Ej återfunnen
Köplyckan	Hjortahemmet	åker	-	Ej återfunnen
Lammalyckan	Sutareslätt	åker	-	Ej återfunnen
Lerlyckan	Udden	åker	-	Ej återfunnen
Liskalyckan	V-sång Södregård	åker	-	Ej återfunnen
Lundalyckan ⁶	Elofshult	åker	-	Ej återfunnen
Markalyckan ⁷	V-sång Styragård	åker	åker	(E1037)
Massalyckan	Söftestorp Norregård	åker	-	Ej återfunnen
Mormorslyckan	Udden	åker	-	Ej återfunnen
Märkeslyckan	Kärringeberg	åker	-	Ej återfunnen
Oxabrånen	Östad Norra gårdar	omr i Tullsbrohagen	-	Ej återfunnen
Pilalyckan ⁸	Boaryd	åker	-	Ej återfunnen
Pålyckan ⁹	Elofshult	åker	-	Ej återfunnen
Remmarelyckan ¹⁰	Fiskestad Makagård	åker	-	Ej återfunnen
Ringalyckan	Ringshult	åker	-	Ej återfunnen
Ringalyckan	Väckelsång Prästgård	åker	-	Ej återfunnen
Ringalyckan ¹¹	Östad Hingård	åker	-	Ej återfunnen
Ringalyckan ¹²	Östad Södergård	åker	-	Ej återfunnen
Rudalyckan	Väckelsångs Skullagård	åker	-	Ej återfunnen

Rydalyckan	Ringshult	åker	-	Ej återfunnen
Ryssalyckan ¹³	Bredahult	åker	-	Ej återfunnen
Råsaluckykan	Östad Gossagård	åker	-	Ej återfunnen
Sirselyckan	Fiskestad Backagård	åker	(åker)	(E980)
Sjöhagalyckan ¹⁴	Östad Bondegård	åker	-	Ej återfunnen
Skattlyckan	Möckleryd Södergård	åker	-	Ej återfunnen
Skogslyckan	Östad Norra gårdar	åker	-	Ej återfunnen
Sköralycke	Kärsebergshult	åker	-	Ej återfunnen
Smedlyckan ¹⁵	Östad Norra gårdar	åker	-	Ej återfunnen
Smedlyckan	Östad Smedsgård	åker	-	Ej återfunnen
Svärtalyckan	Fiskestad Klockaregård	åker	-	Ej återfunnen
Västralycke	Fiskestad Makagård	åker	-	Ej återfunnen
Ängagärdeslyckan	Boaryd	åker	åker	E1094
Österlyckan	Fiskestad Backagård	åker	-	Ej återfunnen
Östra Lycke	Bredahult	åker	-	Ej återfunnen
Brånatorp	Ekeryd	hemmansdel 1/16	boställe	E417, E1608
Bråtaliden ¹⁶	Möckleryd	backstuga	-	Ej återfunnen
Lyckanshöjd ¹⁷	Lidhem Hovgård	torp	boställe	(E1176:2)
Lyckeberg	Söftestorp Abrahamsgård	lägenhet	-	Ej återfunnen
Lyckebo	Väckelsång Makagård	lägenhet	-	Ej återfunnen
Lyckodal	Fiskestad Herregård	lägenhet	-	Ej återfunnen
Lyckodal	Hjortahemmet	lägenhet	-	Ej återfunnen
Lyckorna	Möckleryd Norregård	bebyggelse 3/16	-	Ej återfunnen
Lyckorna	Möckleryd Södergård	bebyggelse 3/32	-	Ej återfunnen
Lyckås	Väckelsång Makagård	lägenhet	-	Ej återfunnen
Ringalyckan ¹⁸	Boaryd	torp	-	Ej återfunnen
Södralycke ¹⁹	Bredahult	torp	Torp uo	E1599
Varlyckan	Lilla Månsagård, Lidhem	torp	Torp uo	E25
Vikalyckan ²⁰	Bredahult	torp	-	Ej återfunnen

Huvudsaklig upptecknare i Ortnamnsregistret är Erik Johannesson, år 1935. De källor han använde sig av var kyrkböcker och jordeböcker.

- 1) En bagare ska ha bott här.
- 2) Där har bott en gubbe som hette Bok.
- 3) Där har bott en Hemming.
- 4) Där ligger en kvarn strax bredvid.
- 5) Gamla kyrkan ska ha stått där.
- 6) Där har bott en som hette Lund.
- 7) Belägen i en skogsmark.
- 8) En man som bodde i närheten hette Pil.
- 9) Där stod förr en milstolpe, "milpåle".
- 10) Smal som en rem.
- 11) En torpare, som hette Ring, bodde i närheten.
- 12) En torpare Ring har bott där.
- 13) Där har bott en soldat som kallades Ryssen.
- 14) Belägen i Sjöhagen.
- 15) Där ska ha bott en smed.
- 16) Nedrivet, ligger på en backe.
- 17) Beläget vid en skogslycka, på en höjd.
- 18) En gubbe vid namn Ring har bott där. Nedrivet.
- 19) Nedrivet.
- 20) Där har bott en soldat Vik. Nedrivet.

En aning förvånande förekommer inte Brånatorp bland OAU's anteckningar. Brånatorp är beläget intill sockengränsen mot Tingsås, i sydvästra delen av Väckelsång och har markerats med namn på Generalstabskartan 1869.

2. Bilagor - Inventeringar och lösfynd

Tabellerna nedan innehåller tecken och uttryck som är ovana för lekmän.

Med antikvarisk status avses hur lämningar och uppgifter om lämningar förhåller sig till gällande lagstiftning och skickar signaler till Lantäteriet och övrig kulturmiljövård hur de bör hanteras.

R betyder fornlämning som är avgränsad till ytan (t ex gravröse).

(R) innebär att fornlämningen inte är säkert avgränsad (t ex stenålderboplatser i åkermark).

B betyder bevakning, främst gällande kulturlager i byar som fortfarande är bebyggda.

N står för Namn. Aviseras till Lantmäteriet för utsättning på ekonomiska kartan, t ex Pinnö Trollhallar.

Us står för upplysningsskrift. Aviseras till Lantmäteriet för utsättning på ekonomiska kartan (t ex Fornåker).

Ms betyder Milstolpe.

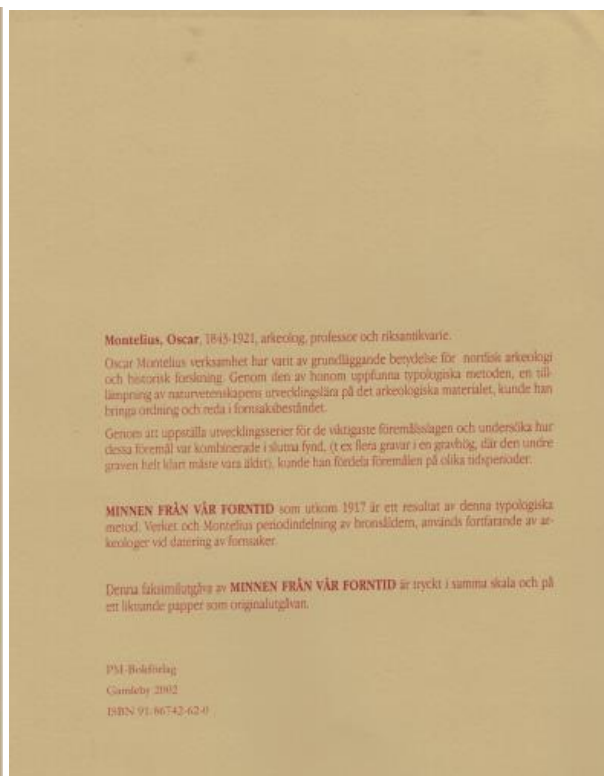
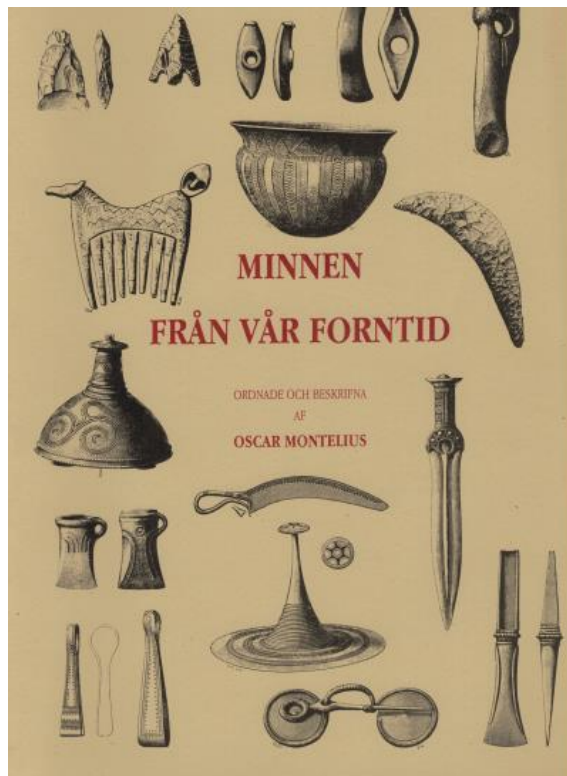
ie är en förkortning av Inprickas ej, varmed avses att Lantmäteriet kan hoppa över registerposten.

ökl är en förkortning av Övrig kulturhistorisk lämning. Dessa saknar skydd enligt både äldre och yngre lagstiftning men kan ofta vara av annat intresse (t ex vattenkällor utan offertradition).

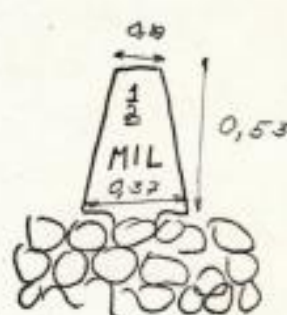
Rösen är välvda och består enbart av stenar. Stensättningar är låga/flacka och finns av olika slag, t ex fyllda (anlagda av stenar), övertorvade (jordmantlade), ofyllda (består av stenar i ring eller oval).

Högar, dvs gravhögar, består huvudsakligen av jord (har ibland osynliga kärnrösen).

Röjningsröseområden består till 100 procent av odlingsrösen. Lösfynd får namn som är näst intill obegripliga men bygger på utseenden och på hur arkeologer föreställer sig hur de tillverkats, t båtyxa, flintavslag, flintspån, trindyxa, tjocknackig yxa och så vidare. En bok som rekommenderas, som innehåller avbildningar av fornfynd, är *Minnen från vår forntid* av Oscar Montelius.



2a. Första fornminnesinventeringen 1949

FORNLÄMNING Nr 1		BEKANTGIVAREARBETTET
Art: Milstolpe	Landskap: Småland	
Antal fornlämningar: 1	Län: Kronoberg	
Jordregisterenhet och jordregistrationsnummer:	Härad: Konga	
	Storkommun:	
	Socken: Väckelsång	
Gårdsnamn, lägerhetsnamn etc.:	Översiktskarta: Ekonomisk karta i skala 1:10 000.	
Ägare:	Blod: 4 E 4j Kvarnanåla	
Postadr.:	Koordinatangivelse:	
	Spektakarta:	
	Foto:	
Särskild bemärkning på fornlämningen:		
Orienteringsuppgifter:		
Terränguppgifter: Vägkant.		
Beskrivning: Milstolpe, gjutjärn, 0,53 m hög, 0,18 - 0,37 m bred och 0,02 m tjock. Uppåt avsmalnande och upptill tvärt avakuren.		
Inskrift:		
$\frac{1}{2}$ M I L		
		
Tidigare uppteckningar och event. tradition:		
Undersökningar och fynd:		
Antecknat av: _____ den / 19		

Renskriven inventeringsblankett, den första 1949. Observera att antikvarisk status inte sattes ut på blanketten.

Vid forminnesinventeringen år 1949 antecknade, på fältkartorna införda företeelser, som ej medtagits på de ekonomiska kartbladen.

V ä c k e l s å n g socken, Kronobergs län, Småland.

Nr 2.	Rest sten, granit, 0,55 m h, 0,23 m br, 0,06 m tj. Ej fornlämn.	Kartbladet 4 E 4j Kvarnamåla.
Nr 3.	Milstolpe, varav postamentet är det enda, som finnes kvar.	Kartbladet 4 E 4j Kvarnamåla.
Nr 4.	Fridlysta ekar, 2 st.	" " " "
Nr 5.	Mångårdsbyggnad av trä, två våningar, sadeltak. "Gästgivaregården"	Kartbladet 4 E 4j Kvarnamåla.
Nr 6.	Backstuga, 4,7 x 3,7 m, inre mått.	" " " "
Nr 8.	Stensättning?, rekt.: a 7 x 5 m, fylld, 0,35 m h. Stenarna äro 0,3 - 0,6 m st. Kartbladet 4 E 4j Kvarnamåla.	
Nr 9.	Stenbroar, 2 st.	" " " "
Nr 10.	Domarringar, 2 st.	4 E 5j Fiskestad.
Nr 11.	Milstolpe, endast en del av postamentet finnes kvar.	Kartbladet 4 E 5j Fiskestad.
Nr 16.	Se nr 44.	
Nr 17.	Stenkrets, c:a 20 m diam. Möjligen rest av röse.	Kartbladet 4 E 5j Fiskestad.
Nr 23.	Badstu, av trä, 5 x 4 m.	" 4 E 6j Väckelsång.
Nr 27.	Stensättning, röseliknande, rund, 7 m diam, fylld, 1 m h. Stenarna äro 0,3 - 0,7 m stora.	Kartbladet 4 E 6j Väckelsång.
Nr 28.	Älvkvarnar på lös sten, 5 st.	" " " "
Nr 29.	Stensättning?, kvadr. 3 x 3 m, 0,5 m h. Stenarna äro 0,3 - 0,5 m stora.	Kartbladet 4 E 6j Väckelsång.
Nr 36.	Röse, 8 m diam, 0,7 m h. "Klockkullen." Stenarna äro 0,3 - 0,4 m stora. Odlingssten.	Kartbladet 4 E 6j Väckelsång.
Nr 40.	Badstu, av trä, 5 x 4 m, 3 m h.	" " " "
Nr 41.	Offerkälla, 1 m diam, c:a 2,25 m dj. "Somars källa".	Kartbladet 4 E 6j Väckelsång.
Nr 103.	Rester av Ekefors tegelbruk. En mur av sten, 6 m l, 0,8 m tj, 2 m h (N - S).	Kartbladet 4 E 4j Kvarnamåla.
Nr 104.	Odlingsrösen.	" " " "
Nr 105.	Pestkyrkogård, enl. muntlig tradition, c:a 70 x 80 m.	Kartbladet 4 F 4a Krillehult.
Nr 106.	Stenbro, ett valv.	" " " "
Nr 107.	Odlingssten.	" 4 E 5j Fiskestad.
Nr 109.	Röse, närmast runt, c:a 5 m diam, 0,8 m h. Stenarna äro 0,2 - 0,4 x 0,2 - 0,5 m stora.	Kartbladet 4 E 5j Fiskestad.
Nr 110.	Stenåldersboplat.	Kartbladet 4 E 5j Fiskestad.
Nr 111.	Gravfält, c:a 30 x 40 m, innehållande c:a 6 fornlämnningar.	Kartbladet 4 E 5j Fiskestad.
Nr 112.	Märkliga byggnader, 2 st ängslador.	" " " "
Nr 113.	Stenbro, välvd, med ett valv.	" " " "
Nr 114.	Stenåldersboplat.	" " " "
Nr 116.	Ruin av brännvinsbränneri, c:a 10 x 20 m.	" 4 E 3j Tingaryd.
Nr 117.	Slaggplats.	" " " "
Nr 119.	Herrgårdsanläggning, huvudbyggnad med två flyglar från mitten av 1700-talet.	Kartbladet 4 E 6i Jät.
Nr 120.	Offerkälla, c:a 2,5 m diam.	" " " "
Nr 122.	Milstolpe, endast postamentet finnes kvar.	" 4 E 5i ^{gripenrik} Väckelsång.
Nr 123.	Stensättning, rund, c:a 7 m diam, 0,5 m h. Stenarna äro 0,1 - 0,3 m stora.	Kartbladet 4 E 6i Jät.
Nr 124.	Odlingsröse.	" " " "
Nr 125.	Pestkyrkogård, c:a 11 gravar har kunnat iakttagas. Uppodlad på 1870-talet.	Kartbladet 4 F 5a Bearyd.
Nr 126.	Gravfält, 50 x 50 m, bestående av tiotal mindre rösen.	Kartbladet 4 F 5a Bearyd.
Nr 127.	Grottbildningar.	" " " "
Nr 129.	Röse, runt, 8 m diam, 1 m h. Odlingsröse.	" " " "

1949 särredovisades registerposter som inte aviserades till insättning på lantmäteriets ekonomiska kartor.

2b. Andra fornminnesinventeringen 2001

Statistik efter inventeringen 2001. Publicerad i Holmgren & Tronde 2002.

Tabell 1 b. Tingsryds kommun, Kronobergs län. Antikvarisk bedömning och antalet registrerade anläggningar/lokaler, i vissa fall endast lokaler, vid andragångsinventeringen 2001 (A) respektive förstagångsinventeringen 1949 och 1950 (F), redovisade sockenvis. Flera aviseringar kan förekomma på samma fornlämningslokal, t.ex. R med namn och/eller upplysningskrift. I kolumnerna Us (Upplysningskrift) och Namn är inte lokaler, som även är aviserade med R eller (R) redovisade. Inpr. ej i kolumnen Fast fornlämning betyder att fornlämningen inte skall sättas ut på tryckt karta. I kolumnen Övrigt avser Inpr. ej att objektet inte är klassat som fast fornlämning.

Socken	Fast fornlämning R, (R), Inpr. ej		Bevakas A	Ms		Us		Namn		Övrigt Inpr. ej		Summa		Skillnad
	A	F		A	F	A	F	A	F	A	F	A	F	
Linneryd	294/237	68/51	55	–	–	–	–	2/2	2/2	70	39	352	92	260
S Sandsjö	36/30	5/5	6	–	–	2/2	–	–	1/1	83	21	121	27	94
Väckelsång	364/169	204/38	35	–	–	1/1	–	4/4	3/3	71	37	275	78	197
Älmeboda	110/107	47/44	36	8/8	8/8	–	–	2/2	4/4	111	30	261	86	175
Summa	804/543	324/138	132	8/8	8/8	3/3	–	8/8	10/10	335	127	1009	283	726

Efter Holmgren & Tronde 2002:27.

Tabell 2 b. Tingsryds kommun, Kronobergs län. Kategori- och sockenvis redovisning av antalet registrerade fasta fornlämningar (anläggningar/lokaler) vid andra-gångsinventeringen 2001.

Socken	Gravar förhist.	Bo- platser, förhist.	Bebygg- else- lämningar	Agrara lämningar	Fångst- lämningar	Kommuni- kations- lämningar	Kult-/ offer- lämningar	Industri- ella lämningar	Övriga	Summa
Linneryd	117/73	8/8	6/6	146/143	1/1	12/11	–	2/2	2/2	294/237
S Sandsjö	14/11	2/2	2/2	15/15	–	–	–	–	2/2	36/30
Väckelsång	127/41	13/12	19/18	102/73	2/2	11/11	7/6	1/1	2/2	364/169
Älmeboda	43/40	2/2	5/5	37/37	–	18/18	1/1	1/1	3/3	110/107
Summa	301/165	25/24	32/31	300/268	3/3	41/40	8/7	4/4	9/9	804/543

Efter Holmgren & Tronde 2002:29.

Tabell 3 f. Väckelsånga socken, Tingsryds kommun, Kronobergs län. Antalet registrerade lämningar/lokaler, i vissa fall endast lokaler, vid andra-, respektive förstagångsinventeringen, redovisade kategorivis och efter sakord samt i vissa fall även arter, under vilka sakord sorterar, redovisade inom parentes. För ytterligare information, se tabell 3 a.

Kategorier och sakord	Andragångsinventeringen			Förstagångsinventeringen	
	Fast fornlämning R, (R), Inpr. ej	Bevakas	Övrigt Inpr. ej	Fast fornlämning R, (R), Inpr. ej	Övrigt Inpr. ej
Gravar, förhistoriska	127/41	1/1	5/4	108/23	6/6
(Gravfält)	80/4)	–	–	85/4)	–
Gravanläggning okänd typ	1/1	–	–	–	–
Hällkista	3/3	–	–	3/3	–
Hög rund	20/4	–	–	18/3	–
Rest sten	1/1	–	–	1/1	–
Röse runt	19/18	–	5/4	11/11	3/3
Stensättning ofylld oval	6/2	–	–	6/2	–
Stensättning ofylld rektangulär	2/1	–	–	2/1	–
Stensättning stenfylld kvadratisk	1/1	–	–	1/1	–
Stensättning stenfylld oregelbunden	1/1	–	–	1/1	–
Stensättning stenfylld oval	–	1/1	–	–	1/1
Stensättning stenfylld rund	12/11	–	–	2/2	1/1
Stensättning övertorvad oregelbunden	1/1	–	–	1/1	–
Stensättning övertorvad rektangulär	1/1	–	–	1/1	–
Stensättning övertorvad rund	57/10	–	–	59/5	1/1
Treudd övertorvad	2/1	–	–	2/1	–
Boplatser, förhistoriska	13/12	–	54/50	–	2/2
Boplatslämning	13/12	–	1/1	–	2/2
Fyndsamling	–	–	1/1	–	–
Lösfynd	–	–	52/48	–	–
Bebyggelselämningar	19/18	69/33	5/5	–	–
Bytomt/gårdstomt	8/7	69/33	1/1	–	–

Fortsätter på nästa sida.

Kategorier och sakord	Andragångsinventeringen			Förstagångsinventeringen	
	Fast fornlämning R, (R), Inpr. ej	Bevakas	Övrigt Inpr. ej	Fast fornlämning R, (R), Inpr. ej	Övrigt Inpr. ej
Torplämning	11/11	–	4/4	–	–
Agrara lämningar	102/73	–	–	–	3/3
Fossil åker oregelbunden	13/2	–	–	–	–
Röjningsröse/ röjningsröseområde	73/73	–	–	–	3/3
Stensträng	16/10	–	–	–	–
Fångstlämningar	2/2	–	–	–	–
Fångstgrop	2/2	–	–	–	–
Kommunikationslämningar	11/11	2/1	3/3	6/6	7/6
Bro	1/1	2/1	1/1	–	4/3
Milstolpe	9/9	–	1/1	6/6	3/3
Väghållningssten	1/1	–	1/1	–	–
Kult-/offerlämningar	7/6	–	1/1	3/3	5/5
Offerkälla	1/1	–	1/1	1/1	4/4
Älvkvarnsförekomst	6/5	–	–	2/2	1/1
Industriella lämningar	1/1	–	1/1	–	1/1
Slaggförekomst	1/1	–	–	–	1/1
Tegelbrukslämning/-ruin	–	–	1/1	–	1/1
Övriga lämningar	2/2	–	14/14	2/2	16/16
Byggnad annan	–	–	–	–	6/6
Fornlämningsliknande lämning	–	–	5/5	–	4/4
Gränsmärke	–	–	1/1	–	1/1
Hembygdsgård	–	–	1/1	–	–
Naturföremål med bruk/tradition/namn	–	–	5/5	–	2/2
Pest-/kolerakyrkogård	1/1	–	–	1/1	1/1
Plats med bruk/tradition/namn	–	–	2/2	–	–
Ödekyrkogård	1/1	–	–	1/1	–
Övrigt	–	–	–	–	2/2
Summa	364/169	72/35	83/76	204/38	41/40

Efter Holmgren & Tronde 2002:43-44.

2c. Sammanfattning av 2001 års inventering

Kategori	Antal
Fornåker	100
By-/gårdstomt	40
Lösfynd	30
Stensättning fylld	25
Röse	20+5 ¹
Fyndplats	19
Boplatz	19
Torplämning	11
Röse, borttaget	10+1 ²
Milstolpe	10
Skålgropsförekomst	6 ³
Stensättning övertor	6

Kategori	Antal
Hög+stens övertorv	2+2 ⁴
Bro	5
Källa	5
Hällkista	4
Torptomt	4
Varggrop	3
Stenmur	3
Naturbildning	3
Pestkyrkogård	3
Hög	1+1
Hembygdsgård	1
Kolbotten	1
Husgrund, sentida	1

Kategori	Antal
Ödekyrkogård	1
Tegelbrukslämning	1
Gränsmärke	1
Brännvinsbränneri	1
Järnbruk	1
Väghållningssten	1

Dessutom utgår 9 poster helt, 6 enstaka röjningsrösen och 8 områden utan beskrivning.

1) Närliggande fyllda stensättningar. 2) Borttaget gravfält. 3) Totalt 79 skålgropar. 4) Samt gravfält 15+35, samt gravfält 11+17.

2d. Registerposter i FMIS överförda till E-nummer

FMIS Väckelsång 2001

Ominventering 2010-2020

Nr	Art	Status	Ekonomiskt kartblad	Nr	Art
1	Vägmärke (1949 ↓)	R	Kvarnamåla NV	1146	Milstolpe
2	Rest sten	ie	Kvarnamåla NV	1108	Rest sten
3	Postament till milstolpe	R	Kvarnamåla NV	1048	Postament till milstolpe
4	Utgår (fridlysta ekar enl 1949 års inv)	-	-	-	-
5	Utgår (Gästgivargården)	-	-	-	-
6	Utgår (Backstuga)	-	-	-	-
7	Stensättning fy	R	Kvarnamåla NV	1109	Stensättning fy
8	Stensättning? fy	B	Kvarnamåla NV	544	Fd åker+stensättning?
9	Stenvalvsbro 2	B	Kvarnamåla NV	1106	Stenvalvsbro 2
10	Naturbildning med tradition	ie	Fiskestad SV	1084	Naturbildning med tradition
11	Vägmärke	R	Fiskestad SV	1147	Milstolpe
12	Hög 2, Stensättning öt 2	R	Fiskestad NV	1070	Hög 2, Stensättning öt 2
13	Röse	R	Fiskestad NV	1071	Röse
14	Vägmärke	R	Fiskestad NV	1149	Milstolpe
15	Stensättningar öt 5	R	Fiskestad NV	1068	Stensättningar öt 5
16	Utgår (Gravfält)	-	-	-	-
17	Stensättning (Glasmörret)	R	Fiskestad NV	741	Stensättning (Glasmörret)
18	Stensättning fy	R	Fiskestad NV	1069	Stensättning fy
19	Hög 15, Stens öt 35*	R	Väckelsång SV	1064	Hög 15, Stens öt 35*
20	Hög	R	Väckelsång SV	1065	Borttagen
21	Skålgrop 50, Skålgrop 1	R	Väckelsång SV	1061	Skålgrop 50, Skålgrop 1
22	Ödekyrkogård	R+Us	Väckelsång SV	1060	Ödekyrkogård
23	Utgår (Bastu)	-	-	-	-
24	Röse, Stensättning fy	R	Väckelsång SV	1053	Röse, stensättning
25	Röse	R	Väckelsång SV	1054	Röse
26	Röse (beskr saknas, se 1949 och FMIS)	R	Väckelsång SV	592	Röse, stensättning
27	Röse?	R	Väckelsång SV	1052	Röse?
28	Skålgrop 2	R	Väckelsång SV	1058	Skålgrop 2
29	Röjningsröse sentida	ie	Väckelsång SV	1057	Röjningsröse sentida
30	Stensättning fy?	R	Väckelsång NV	1056	Stensättning fy?
31	Stensättningar fy? 5	R	Väckelsång SV	131	Rösen 2+gft uo
32	Röse (Styragårdsröset)	R	Väckelsång NV	1037	Röse (Styragårdsröset)
33	Röse, borttaget 1959	ie	Väckelsång NV	1036	Röse, borttaget 1959
34	Röse, Stensättning öt	R	Väckelsång NV	1045	Röse, Stensättning öt
35	Vägmärke	R	Väckelsång NV	1050	Milstolpe
36	Röjningsröse (Klockkullen?)	ie	Väckelsång NV	1048	Röjningsröse (Klockkullen?)
37	Röse	R	Väckelsång NV	1047	Röse

38	Röse, Skålgrop 2	R	Väckelsång NV	1040	Röse, Skålgrop 2
39	Vägmärke	R	Väckelsång SV	1154	Milstolpe
40	Utgår (Bastu)	-	-	-	-
41	Källa (Bromans källa)	ie	Väckelsång SÖ	113	Källa (Bromans källa)
42	Vägmärke	R	Tingsryd NV	1151	Milstolpe
43	Vägmärke	R	Kvarnamåla SV	1152	Milstolpe
44	Hög 2, stens öt? 17, 1 rest st	R	Fiskestad NV	745	Hög 2, stens öt? 17, 1 rest st
45	Varggrop (2001 ↓)	R	Kvarnamåla NV	1107	Varggrop
46	Boplats: härd 2, Stolphål 5	(R)	Väckelsång SV	1055	Boplats: härd 2, Stolphål 5
47	By-/gårdstomt 3 (Söftestorp)	B	Kvarnam NÖ+Fiske SÖ	1301	
48	Fornåker 50 rr	R	Kvarnamåla NÖ	1104	Röjningsröseområde
49	By-/gårdstomt 1 (Ekeryd)	ie	Kvarnamåla NÖ	1302	
50	By-/gårdstomt 5 (Möckleryd)	(R)1	Kvarnamåla NÖ	1303	
51	Fornåker 700 rr	R	Kvarna NV+SV+SÖ	1111	Röjningsröseområde
52	By-/gårdstomt 1 (Hyllesbol)	B	Kvarnamåla NV	1304	
53	By-/gårdstomt 1 (Kersebårshult)	B	Kvarnamåla NV	1305	
54	By-/gårdstomt 1 (Kvarnamåla)	B	Kvarnamåla NV	1306	
55	By-/gårdstomt 2 (Uvanäs)	(R)1	Kvarnamåla NV	1307	
56	Fornåker 150 rr	R	Kvarnamåla NV	352	Röjningsomr+fd åkrar
57	By-/gårdstomt 3 (Botahult)	B	Kvarnamåla NV m fl	1308	
58	Fornåker 70 rr	R	Kvarnamåla NV	354	Röjningsröseområde
59	Lösfynd, slipsten	ie	Kvarnamåla NV	1156	Lösfynd, slipsten
60	By-/gårdstomt 1 (Ekamåla)	B	Rössmåla SV	1309	
61	By-/gårdstomt 2 (Linnermåla)	B	Rössmåla NÖ	1310	
62	Fornåker? (se Tingsås 158)	-	Rössmåla SÖ	1005	Röjningsomr+kolbotten+potat
63	By-/gårdstomt 2 (Sutareslätt)	B	Rössmåla NÖ	1311	
64	Fornåker? (se Tingsås 159)	-	Rössmåla SV	1003	Röjningsröseområde+hg
65	Fornåker? (se Urshult 345)	-	Rössmåla SV	1007	Röjningsröseområde?
66	By-/gårdstomt 1 (Björkeryd)	B	Rössmåla NÖ	1312	
67	By-/gårdstomt 1 (Kåranäs)	B	Fiskestad SV	1313	
68	By-/gårdstomt 1 (Snärshult)	B	Fiskestad SV	1314	
69	By-/gårdstomt 1 (Elofshult)	B	Fiskestad SV	1315	
70	By-/gårdstomt 6 (Fiskestad)	B	Fiskestad NV	1316	
71	Röse, plats för	ie	Fiskestad NV	994	Röse rest av
72	Fornåker 70 rr, 1 stensträng	R	Fiskestad NÖ	740	Röjningsröseområde
73	Fornåker 700 rr, 2 stensträngar	R	Fiskestad NÖ	733	Röjningsröseområde
74	Fornåker 400 rr, 1 stensträng	R	Fiskestad NÖ	734	Röjningsröseområde
75	By-/gårdstomt 1 (Horsholmen)	B	Fiskestad NÖ	1317	
76	By-/gårdstomt 2 (Boarydsudd)	B	Fiskesta SÖ+Boaryd SV	1318	(Sörudden)
77	Boplats uppgift om	ie	Boaryd SV	1132	Boplats uppgift om
78	By-/gårdstomt 2 (Drobbanäs)	(R)1	Boaryd SV	1319	
79	By-/gårdstomt 1? (Söftesmåla)	B	Boaryd SV+Källehu NV	1320	
80	By-/gårdstomt 2 (Bredahult)	B	Boaryd SV+SÖ	1321	
81	Lösfynd, löpare 3, underliggare 1	ie	Boaryd SÖ	1157	Lösfynd, löpare 3, underligg
82	By-/gårdstomt 1 (Svenshult)	B	Boaryd SÖ	1322	
83	Lösfynd, löpare 1, flinta 1	ie	Boaryd SÖ	1158	Lösfynd, löpare 1, flinta 1
84	By-/gårdstomt 1 (Ringshult)	B	Boaryd SÖ	1323	
85	By-/gårdstomt 6 (Boaryd)	B	Boaryd NV+SV	1324	
86	Lösfynd, flintyxa 1, flintspån 2	ie	Boaryd SV	1159	Lösfynd, flintyxa 1, flintspån
87	By-/gårdstomt 1 (Hönseryd)	B	Boaryd NV	1325	
88	By-/gårdstomt 2 (Nistingsö)	B	Boaryd NV	1326	
89	By-/gårdstomt 1 (Ånga)	B	Väckelsång SÖ	1327	
90	By-/gårdstomt 1 (Kåringeberg)	(R)	Väckelsång SÖ	1328	
91	By-/gårdstomt 7 (Östad)	(R)1	Väckel NV+NÖ+SÖ+SV	1329	
92	Röse	R	Väckelsång NV	1046	Röse
93	Röse plats för, röse 4 uo	B	Väckelsång SV	1059	Röse plats för, röse 4 uo
94	By-/gårdstomt 1 (Ravlanäs)	B	Väckelsång SV	1330	
95	By-/gårdstomt 11 (Väckelsång)	(R)2	Väckelsång SV+Jät SÖ	1331	Tot 11 bytomter i V-sång
96	Stensättning fy	R	Väckelsång NV	1039	Stensättning fy
97	Fornåker 70 rr, 3 parceller	R	Väckelsång NV	1041	Röjningsröseområde 0
98	Stensättning fy	R	Väckelsång NV	1043	Stensättning fy
99	Stensättning öt	R	Väckelsång NV	1042	Stensättning öt
100	Fornåker 100 rr	R	Väckelsång NV+SV	1044	Röjningsröseområde 0
101	Källa (Älvakällan) (1949 ↓)	N	Kvarnamåla NÖ	112	Källa (Älvakällan)
102	Hällkista i stensättning fy	R	Kvarnamåla SÖ	1020	Hällkista i stensättning fy
103	Tegelbrukslämning	ie	Kvarnamåla SÖ	488	Tegelbrukslämning
104	Fornåker 50 rr	R	Kvarnamåla SÖ	1119	Röjningsröseområde
105	Pestkyrkogård, tradition	ie	Källehu NV	883	Pestkyrkogård, fd åker

106	Stenvalvsbro, borttagen	ie	Källehult NV	1133	Stenvalvsbro, borttagen
107	Utgår (odlingssten)	-	-	-	-
108	Gränsmärke (Krokstenen)	Namn	Fiskestad SV	688	Gränsmärke (Krokstenen)
109	Röse	R	Fiskestad NÖ	728	Röjningsröse
110	Boplats, härd 1, stenyxor, flinta	(R)	Fiskest NÖ+Boaryd NV	1076	Boplats, härd 1, stenyxor
111	Fornåker 50 rr	R	Fiskestad NÖ	709	Röjningsröseområde
112	Utgår (ängslador)	-	-	-	-
113	Stenvalvsbro	R	Fiskestad NÖ	1079	Stenvalvsbro
114	Boplats, yxor 2, flintspån 11...	(R)	Fiskestad NÖ	1080	Boplats, yxor 2, flintspån 11
115	Stensättning fy 2	R	Tingsryd NÖ	1131	Stensättning fy 2
116	Industrilämning	ie	Tingsryd NÖ	1029	Brännvinsbränneri
117	Hyttlämning	(R)	Tingsryd NÖ	500	Ekefors järnbruk
118	Hällkista i röse, skålgrop 26	R	Jät SÖ	1027	Hällkista i röse, skålgrop 26
119	By-/gårdstomt (Lidhem)	B	Jät SÖ	1332	
120	Källa, offer, ej återfunnen	ie	Jät SÖ	109	Källa
121	Röse	R	Jät NÖ	1024	Röse
122	Vägmärke, plats för	ie	Grimsvik NV	1155	Milstolpe, plats för
123	Röjningsröse	ie	Jät SÖ	+134	Bebyggelselämningar m m
124	Röjningsröse	ie	Jät SÖ	1031	Röjningsröse
125	Pestkyrkogård (Boaryd)	R+Us	Boaryd NV	1088	Kolerakyrkogård
126	Fornåker 10 rr, sländtrissa	R	Boaryd NV	848	Röjningsröseområde 30
127	Naturbildning, Pinnö trollhallar	Namn	Boaryd SV	916	Naturbildning, Pinnö trollhall
128	Källa (Älvakällan)	Namn	Boaryd SV	111	Källa (Älvakällan)
129	Röse	R	Boaryd SV	1134	Röse
130	Källa offer (Bengtårdskällan)	R	Jät SÖ	108	Offerkälla (Bengtårdskällan)
131	Hällkista i röse (2001 ↓)	R	Kvarnamåla SÖ	1118	Hällkista i röse
132	Boplats, ben, tänder...	(R)	Jät SÖ	1135	Boplats, ben, tänder...
133	Skålgrop 15, fördjupn 2	R	Jät SÖ	1028	Skålgrop 15, fördjupn 2
134	Lösfynd, spjutspets, bryn	ie	Jät SÖ	1160	Lösfynd, spjutspets, bryn
135	By-/gårdstomt 1 (Ekefors)	B	Tingsryd NÖ	1333	
136	Lösfynd, slipsten, fyndpl runfragment	ie	Väckelsång SV	1161	Lösfynd, slipsten, fyndpl run
137	Vägmärke	R	Grimsvik SÖ	1153	Milstolpe
138	Fornåker? (Tingsås 152)	-	Tingsryd NV	1009	Röjningsröseomr+fd åkrar
139	Fornåker 150 rr	R	Tingsryd NÖ	1137	Röjningsröseområde
140	Röse 2	R	Tingsryd NÖ	1138	Röse 2
141	Fornåker 500 rr	R	Tingsryd NÖ	1126	Röjningsröseområde
142	Fornåker 50 rr	R	Tingsryd NÖ	1130	Röjningsröseområde
143	Fornåker 300 rr	R	Tingsryd NÖ	1128	Röjningsröseomr+torp uo
144	Slaggförekomst (Tingsås 150)	-	Tingsryd NÖ	1027	Slaggförekomst sekundär
145	Fornåker? (Tingsås 288)	-	Kvarnamåla SV	422	Röjningsröseområde
146	Fornåker 250 rr	R	Kvarnamåla SV	423	Röjningsröseområde
147	Fornåker 50 rr	R	Kvarnamåla SV+SÖ	479	Röjningsröseområde
148	Fornåker? (Tingsås 291)	-	Kvarnamåla SV	1112	Röjningsröseområde
149	Fornåker? (Tingsås 292)	-	Kvarnamåla SV+NV	411	Röjningsröseområde
150	Fornåker 800 rr	R	Kvarnamåla SÖ	1116	Röjningsröseområde
151	Fornåker 75 rr	R	Kvarnamåla SÖ	1117	Röjningsröseområde
152	Fornåker 700 rr	R	Kvarnamåla NV	1110	Röjningsröseområde
153	Fornåker 400 rr	R	Tingsryd NÖ	1127	Röjningsröseområde
154	Fyndplats 1, Lösfynd 1	ie	Kvarnamåla SÖ	1163	Fyndplats 1, Lösfynd 1
155	Fornåker 200 rr	R	Fiskest NV+Grimsv NÖ	1067	Röjningsröseområde
156	Fornåker 600 rr	R	Fiskestad NV	1073	Röjningsröseområde
157	Varggrop	R	Fiskestad NV	1072	Varggrop
158	Fornåker 300 rr, 1 stenstr	R	Fiskestad NÖ	710	Röjningsröseområde
159	Fornåker 30 rr	R	Fiskestad NÖ	1139	Röjningsröseområde
160	Fornåker 100 rr	R	Fiskestad NÖ	725	Röjningsröseområde?
161	Väghållningssten	R	Fiskestad NÖ	730	Väghållningssten
162	Fornåker 1000 rr	R	Fiskestad NÖ	1078	Röjningsröseområde
163	Fornåker 300 rr, 1 stensträng	R	Fiskest NÖ+Boaryd NV	1075	Röjningsröseområde
164	Fornåker 300 rr	R	Fiskest NÖ+Boaryd NV	1074	Röjningsröseområde
165	Fyndplats, trindyxa (hemb)	ie	Fiskestad NÖ	1163	Fyndplats, trindyxa (hemb)
166	Fyndplats, Lösfynd (hemb)	ie	Fiskestad NÖ	1164	Fyndplats, Lösfynd (hemb)
167	Boplats, skivskrapor, flintavslag	(R)	Boaryd NV	1086	Boplats, skivskrapor, flintavsl
168	Fyndplats, flintdolk, knacksten	ie	Boaryd NV	1165	Fyndpl, flintdolk, knacksten
169	Fyndplats, trindyxa	ie	Boaryd NV	1166	Fyndplats, trindyxa
170	Röse	R	Boaryd NV	847	Röjningsröse
171	Fyndplats, bronsyxa	ie	Boaryd NV	1167	Fyndplats, bronsyxa
172	Fyndplats, stenyxa, stenyxor 2	ie	Boaryd NV	1168	Fyndpl, stenyxa, stenyxor 2
173	Fornåker 30 rr	R	Boaryd NV	828	Röjningsröseområde

174	Fornåker 400 rr, stensträngar 3	R	Boaryd NV	850	Röjningsröseområde
175	Fornåker 200 rr	R	Boaryd NV	852	Röjrsomr+källa+vattenhål
176	Fornåker 150 rr	R	Boaryd NV	851	Röjrsomr+fd åker
177	Boplats, flintbitar	(R)	Boaryd SV	1096	Boplats, flintbitar
178	Fornåker 700 rr	R	Boaryd SV	1095	Röjningsröseområde
179	Boplats 2, yxor, flintdolk...	(R)	Boaryd SV	1094	Bolats 2, yxor...+gravar u o
180	Fornåker 250 rr	R	Boaryd SV	1098	Röjningsröseområde
181	Fornåker 700 rr	R	Boaryd SV+SÖ	853	Röjningsröseområde
182	Stensättning, r a, fy	R	Boaryd SV	853	Röjningsröse?
183	Röse	R	Boaryd SV	853	Röse?
184	Fornåker 70 rr	R	Boaryd SÖ	1101	Röjningsröseområde
185	Fornåker 50 rr	R	Boaryd SÖ	1102	Röjningsröseområde
186	Fornåker 70 rr	R	Boaryd SÖ	867	Fd åker med röjrös
187	Fornåker 500 rr, 1 stensträng	R	Fiskest NÖ+Boaryd NV	1077	Röjningsröseområde
188	Fornåker 200 rr	R	Fiskestad NÖ	694	Röjningsröseområde
189	Fornåker 1000 rr	R	Jät SÖ	76	Röjrsomr 1000 rr
190	Stensättning fy	R	Jät SÖ	1029	Stensättning fy
191	Fornåker 300 rr ↓ felregistrerat	R	Jät SÖ	1030	Röjrsomr 50 rr
192	Fornåker 50 rr ↑ felregistrerat	R	Jät SÖ	74	Fornåker 310 rr
193	Stensättning fy? (golfbanan)	R	Jät SÖ	1032	Stensättning fy? (golfbanan)
194	Fornåker 150 rr	R	Fiskestad SÖ	704	Röjningsröseområde
195	Fornåker 100 rr	R	Fiskestad SÖ	705	Röjningsröseområde
196	Fyndplats, stenyxa	ie	Boaryd SV	1169	Fyndplats, stenyxa
197	Fornåker 70 rr	R	Boaryd SV	1100	Röjningsröseområde
198	Fornåker 300 rr	R	Boaryd SV	1099	Röjningsröseområde
199	Fornåker 100 rr	R	Väckels SÖ+Fiskest NÖ	982	Röjrsomr + torplämning
200	Fornåker 200 rr	R	Väckels SV+Fiskest NV	1015	1017 Röjningsröseområden
201	Stensättning fy	R	Väckelsång SV	1016	Stensättning?
202	Röse 1, Stensättningar 2 fy	R	Väckelsång SV	997	Rösen 2, stensättningar 3?
203	Fornåker 100 rr	R	Fiskest NV+Grimsv NÖ	+392	Röjningsröseområde 350
204	Fornåker 70 rr	R	Fiskestad SV	570	Röjningsröseområde
205	Fornåker 300 rr	R	Grimsvik NÖ	146	Röjningsröseområde 500
206	Fornåker 100 rr	R	Fiskestad SV	276	Röjningsröseområde
207	Fornåker 100 rr	R	Fiskestad SV	569	Röjrsomr+torplämning
208	Fornåker 800 rr, 3 stensträngar	R	Väckelsång NÖ	1002	Fornåker 800 rr, 3 stenstr
209	Stensättning fy	R	Väckelsång SÖ	1022	Stensättning? fy
210	Stensättning fy, röse	R	Väckelsång SÖ	1021	Stensättning fy, röse
211	Fornåker 1100 rr, 1 stensträng	R	Väckelsång SÖ+NÖ	1050	Fornåker 1100 rr, 1 stenstr
212	Fornåker 300 rr	R	Väckelsång SÖ	1051	Röjrsomr 100
213	Lösfynd, trindyxa, spån...	ie	Väckelsång SÖ	1170	Lösfynd, trindyxa, spån...
214	Lösfynd, trindyxa, spån...	ie	Väckelsång SÖ	1171	Lösfynd, trindyxa, spån...
215	Pestkyrkogård, uppgift om	ie	Fiskestad SV	1083	Pestkyrkogård, uppgift om
216	Boplats, trindyxor 3, flintdolk...	(R)	Fiskestad SÖ	1082	Boplats, trindyxor 3, flintdolk
217	Fornåker? (Tingsås 237)	-	Källehult SV	1125	Röjningsröseområde
218	Fornåker 400 rr	R	Källehult SV	1124	Röjningsröseområde
219	Fornåker 1000 rr	R	Källehult NV	1122	Röjningsröseområde
220	Fornåker 1000 rr	R	Källehult NV	1123	Röjningsröseområde
221	Torplämning (Hanahög)	(R)	Jät NÖ	98	Torplämning+fd åker
222	Fornåker 500 rr, 10 parceller	R	Jät SV	71	600 rr, 30 parceller
223	By-/gårdstomt (Västra Berget)	ie	Jät SV	1175	
224	Torptomt (bebyggd)	ie	Jät SV	43	Torptomt (bebyggd)
225	Lösfynd, flintyxa, stenyxa...	ie	Jät SV	1172	Lösfynd, flintyxa, stenyxa...
226	Fyndplats, skivyxa	ie	Jät SV	1173	Fyndplats, skivyxa
227	Torplämning (Svenstorp)	(R)	Jät SÖ	1026	Torplämning (inom 122)
228	Torplämning (Tråstorpet)	(R)	Jät SÖ	79	Torplämning + f d åker och rr
229	Boplats, flintskarpa, avslag...	(R)	Jät SÖ	1140	Boplats, flintskarpa, avslag...
230	Torplämning (Stakatorp)	(R)	Jät SÖ	1455	Torplämn + ingår i röjrsomr
231	By-/gårdstomt (Bråten) felinprickad	(R)	Grimsvik NV	427	Gårdstomt (Bråten)+rr mm
232	Fornåker 100 rr	R	Grimsvik NV	25	Röjrsomr 300+torplämning
233	Torptomt (Ursötorp bebyggd)	ie	Grimsvik NV	53	Torp+röjrsomr+fd åkrar
234	Torptomt (Hultatorp bebyggd)	ie	Grimsvik NV	426	Torp+röjrsomr+fd åkrar
235	Torptomt (Vikaretorpet beby)	ie	Grimsvik NV	1460	Torp+röjrsomr+fd åkrar
236	Torplämning (Järpatorpet)	(R)	Grimsvik NÖ	1456	Torplämn + ingår i röjrsomr
237	Lösfynd, pilspets av flinta	ie	Grimsvik NÖ	1174	Lösfynd, pilspets av flinta
238	Torplämning (Hultatorpet)	(R)	Grimsvik NÖ	1454	Torplämn (Hultatorp)+röjrös
239	Torplämning (Bokön)	(R)	Grimsvik NÖ	6	Torplämn (Bokön)+ röjrsom
240	Torplämning (Knapängen = fel)	(R)	Grimsvik NÖ	10	Torplämn (Hårsnäs)+röjröso
241	Torplämning (St Björsatorpet)	(R)	Grimsvik NÖ	181	Torpl 1+torpl 2+fd åkrar

242	Fornåker 100 rr	R	Grimsvik NÖ	20	Röjrosomr 100
243	Torplämning (Hareudden)	(R)	Grimsvik SÖ	174	Torpl+röjrosomr+fd åker
244	Torplämning (Grimberg)	(R)	Grimsvik SÖ	171	Torpl+röjrosomr+fd åker
245	Lösfynd, stenysa	ie	Jät SV	1175	Lösfynd, stenysa
246	Fyndplats, skafthålsysa	ie	Jät SÖ	-	1176 Utgår
247	Fyndplats, flintföremål...	ie	Jät SÖ	1177	Fyndplats, flintföremål...
248	Fyndplats, skafthålsysa	ie	Grimsvik NÖ	1178	Fyndplats, skafthålsysa
249	Fornåker 100 rr	R	Rössmåla NÖ	199	Röjrosomr+fd åker
250	Fornåker 400 rr	R	Fiskestad SV	385	Röjningsröseområde
251	Fornåker 100 rr	R	Fiskestad SV	1085	Röjningsröseområde
252	Fornåker 100 rr	R	Grimsvik SÖ	157	Röjningsröseområde 400
253	Fornåker 200 rr	R	Grimsvik SÖ	165	Röjningsröseområde 400
254	Fornåker 70 rr	R	Grimsvik SÖ	155	
255	Fornåker 100 rr	R	Grimsvik SÖ	152	Röjningsröseområde 500
256	Fornåker? (Urshult 322)	-	Grimsvik SÖ	1008	Röjningsröseområde
257	Stenvalvbro (Se Jät 6)	B	Jät SV	1025	Stenvalvbro
258	Hembygdsg, fyndsaml...	Us	Väckelsång SV	1063	Hembygdsg, fyndsaml...
259	Lösfynd, yxor...	ie	Tingsryd NÖ	1179	Lösfynd, yxor...
260	Boplat, trindyxa, spån...	(R)	Tingsryd NÖ	498	Boplat, trindyxa + fd åker
261	Lösfynd, yxor, skrapor...	ie	Kvarnamåla NV	1180	Lösfynd, yxor, skrapor...
262	Lösfynd, trindyxa	ie	Kvarnamåla NÖ	1181	Lösfynd, trindyxa
263	Lösfynd, yxor, pärla...	ie	Kvarnamåla NÖ	1182	Lösfynd, yxor, pärla...
264	Lösfynd, slipsten	ie	Fiskestad SÖ	1183	Lösfynd, slipsten
265	Lösfynd, skafthålsyxor 2	ie	Kvarnamåla NÖ	1184	Lösfynd, skafthålsyxor 2
266	Lösfynd, flintdolk, avslag...	ie	Kvarnamåla SÖ	1185	Lösfynd, flintdolk, avslag...
267	Lösfynd, yxor, pilspetsar...	ie	Fiskestad SV	1186	Lösfynd, yxor, pilspetsar...
268	Lösfynd, skafthålsysa	ie	Fiskestad SV	1187	Lösfynd, skafthålsysa
269	Fyndplats, trindyxa	ie	Fiskestad NÖ	1188	Fyndplats, trindyxa
270	Fyndplats, trindyxa	ie	Fiskestad NÖ	1189	Fyndplats, trindyxa
271	Lösfynd, yxor, spån...	ie	Fiskestad NV	1190	Lösfynd, yxor, spån...
272	Lösfynd, skafthålsyxor...	ie	Fiskestad NV	1191	Lösfynd, skafthålsyxor...
273	Lösfynd, skafthålsyxor...	ie	Fiskestad NV	1192	Lösfynd, skafthålsyxor...
274	Fyndplats, skafthålsysa	ie	Fiskestad SV	1193	Fyndplats, skafthålsysa
275	Fyndplats..., Lösfynd...	ie	Väckelsång SV	1194	Fyndplats..., Lösfynd...
276	Lösfynd, sländtrissa	ie	Väckelsång SV	1195	Lösfynd, sländtrissa
277	Lösfynd, spjutspe av järn, grav u o	ie	Väckelsång SV	1196	Lösfynd, spjutspets+grav u o
278	Lösfynd, sländtrissor...	ie	Väckelsång NV	1197	Lösfynd, sländtrissor...
279	Lösfynd, flintdolk, sländ...	ie	Väckelsång SV	1198	Lösfynd, flintdolk, sländ...
280	Lösfynd, flintdolk, mejsel	ie	Väckelsång SV	1199	Lösfynd, flintdolk, mejsel
281	Fornåker, 50 rr	R	Väckelsång NÖ	1049	Röjningsröseområde
282	Lösfynd, löpare	ie	Boaryd SV	1200	Lösfynd, löpare
283	By-/gårdstomt (Grimsvik)	B	Grimsvik SÖ	1336	
284	Fyndplats, stenysa	ie	Boaryd SV	1201	Fyndplats, stenysa
285	Gravfält u o, fyndplats...	(R)	Boaryd NV	1089	Gravfält u o, Fyndplats...
286	Boplat, stenysor, skrapa..	(R)	Boaryd NV	1090	Boplat, stenysor, skrapa..
287	Fyndplats, sländtrissa	ie	Boaryd SV	1202	Fyndplats, sländtrissa
288	Boplat, yxor, pärlor...	(R)	Boaryd SV	1091	Boplat, yxor, pärlor...
289	Röse, plats för (2001 ↑)	ie	Boaryd SV	1092	Röse, plats för
290	Omr på karta utan b (b-tillägg ↓)	ie	Tingsryd NV	515	Röjrosomr+ fd åkrar
291	Omr på karta utan beskrivning	ie	Kvarnamåla NÖ	1105	
292	Omr på karta utan beskrivning	ie	Väckelsång SV	1062	
293	Omr på karta utan beskrivning	ie	Jät SÖ	85	Röse?
294	289:2 röse överförd byråmässigt	ie	Boaryd SV	1093	289:2 röse överförd byråmä
295	Omr på karta utan beskrivning	ie	Boaryd SÖ	1103	
296	Omr på karta utan beskrivning	ie	Boaryd SV	1087	Fd åker
297	Omr på karta utan beskrivning	ie	Boaryd SV	1097	
298	Omr på karta utan beskrivning	ie	Boaryd SV	1081	Fd åker
299	Röjningsröse (AC vindkraft utr ↓)	ie	Fiskestad SÖ	634	Röjningsröse
300	Kolbotten	ie	Fiskestad SÖ	639	Kolbotten
301	Stenmur	ie	Fiskestad SÖ	640	Fd åker
302	Röjningsröse	ie	Fiskestad SÖ	656	Fd åker
303	Hägnad	ie	Fiskestad SÖ	1141	Stenmur
304	Röjningsröseområde 30 rr	ie	Fiskestad SÖ	638	Röjningsröseområde
305	Fornåker 100 rr, stenröjda ytor	R	Fiskestad SÖ	638	Röjningsröseområde
306	Röjrosomr, 10 rr, stenmur	ie	Fiskestad SÖ	634	Röjningsröseområde
307	Fornåker 50 rr	R	Kvarnamåla SÖ	474	Röjningsröseområde
308	Fornåker 10 rr	R	Kvarnamåla SÖ	1115	Röjningsröseområde
309	Husgrund, sentida	ie	Kvarnamåla SÖ	1114	Husgrund, sentida

310	Fornåker 20 rr	R	Kvarnamåla SÖ	1142	Röjningsröseområde
311	Röjrosomr 3 rr, 1 röjd yta	ie	Kvarnamåla NÖ	1143	Röjningsröseområde
312	Röjrosomr 30 rr	B	Kvarnamåla NÖ	1121	Röjningsröseområde
313	Röjrosomr 5 rr	ie	Kvarnamåla NÖ	1144	Röjningsröseområde
314	Stenmur	ie	Kvarnamåla NÖ	641	Fd åker
315	Fornåker 50 rr	R	Kvarnamåla SÖ	1113	Röjningsröseområde
316	Fornåker 100 rr	R	Kvarnamåla NÖ	522	Röjningsröseområde+fd åker
317	By-/gårdst (Väcklingeö) (SM ↓)	ie	Grimsvik NÖ	1475	By-/gårdst (Väcklingeö)
318	Stensättning fy	R	Jät SÖ	77	Röse ra, stens fy
319	By-/gårdstomt (Ö Berget)	R	Jät SV	1219	
320	By-/gårdstomt (Väcklingeö N)	R	Grimsvik NÖ	1338	Gårdstomt (Väcklingeö N)
321	Röse	R	Grimsvik NÖ	1066	Röse?
322	?	-	-	1008	Röjningsröseområde 20
323	By-/gårdstomt (Väcklingeö S)	R	Grimsvik NÖ	1339	By-/gårdstomt (Väcklingeö S)
324	Röse, borttaget	ie	Väckelsång SV	1145	Röse, borttaget
325	Stensättning fy	R	Väckelsång NV	1034	Stensättning fy
326	Stensättning fy	R	Väckelsång SV	139	Röse, rest av
327	Hög, uppgift om	ie	Väckelsång NV	1023	Hög, uppgift om
328	Fornåker 20 rr	R	Väckelsång NV	1033	Fornåker 20 rr
329	Röse	R	Jät SÖ	86	Röse
330	Stensättning fy	B	Fiskestad NV	141:2	Stensättning fy
331	Skålgropar 4	R	Jät SÖ	120	Skålgropar 4
332	Stensättning fy	R	Väckelsång SÖ	610	Stensättning fy
333	Hällkista	R	Väckelsång SV	602	Stensättningar 3
334	Varggrop	R	Fiskestad NV	141:1	Varggrop

Registerposter som delvis berör Väckelsång men som skrivits på andra socknar

Nr	Art	Status	Kartblad	Nr	Art
Jät 6	Bro över Aggaån	Bev	Jät SV	1025	Bro över Aggaån
Uråsa 111	Röse uppgift om	ie	Väckelsång NV	1035	Röse uppgift om
Urshult 345	Röjningsröseområde	R	Rössmåla SÖ	1007	Röjningsröseområde?
Tingsås 158	Röjningsröseområde	R	Rössmåla SÖ	1005	Röjningsröseområde
Tingsås 159	Röjningsröseområde	R	Rössmåla SÖ	1003	Röjningsröseområde

2e. Tredje fornminnesinventeringen 2010-2020

Redovisningen av den tredje inventeringen görs annorlunda jämfört med första och andra inventeringen. Som tidigare nämnts har den tredje inventeringen genomförts av privata skäl och inte på grund av ett officiellt uppdrag. Detta innebär att antikvarisk status inte redovisas i registerposterna. I princip skiljer sig inte mina bedömningar särskilt från Riksantikvarieämbetets rekommendationer och gällande lagstiftning. De fall där bedömningar går isär diskuteras på ett generellt plan på annan plats (bilagorna 3h, 3o, 3p, 3q).

Sammanställning över forn- och kulturminnesinventering i Väckelsång, 2010-2020

Undernummer ackumulerat	Registerposter	Korta beskrivningar
	1	
1	1	Torplämning (Linön)
2	2	Röjningsröseområde (50 sentida)
3	3	Fd åkrar (2) (ingår i 2)
	2	
4	1	Röjningsröseområde (25 sentida)
	3	
5	1	Röjningsröseområde (10 sentida)
6	2	Övrigt (övergiven soptipp)
7	3	Fd åker
8	4	Fd åkrar (2) (ingår i 1)
	4	
9	1	Röjningsröseområde (30 sentida)
10	2	Fd åkrar (2) (ingår i 1)
11	3	Torp uo (Lindholmen)
	5	
12	1	Röjningsröseområde (100 sentida)
13	2	Fd åkrar (6) (ingår i 1)
14	3	Torplämning (Knapängen, ingår i 1)
	6	
15	1	Röjningsröseområde (200 sentida)
16	2	Torplämning (Bokön)
17	3	Fd åkrar (3) (ingår i 1)
	7	
18	1	Röjningsröseområde (75 sentida)
	8	
19	1	Röjningsröseområde (1500 sentida)
	9	
20	1	Röjningsröseområde (25 sentida)
	10	
21	1	Röjningsröseområde (20 sentida)
22	2	Torplämning (Hårsnäs)
23	3	Torp uo (Hårsnäs)
	11	
24	1	Röjningsröseområde (50 sentida)
	12	
25	1	Röjningsröseområde (20 sentida)
26	2	Torplämning (Oxhagen)
27	3	Fd åkrar (2) (ingår i 1)
	13	
28	1	Röjningsröseområde (20 sentida)
29	2	Fd åker (ingår i 1)
	14	
30	1	Röjningsröseområde (200 sentida)
31	2	Fd åker (ingår i 1)
	15	
32	1	Röjningsröseområde (400 sentida/medeltida)
33	2	Bebyggelselämning/husgrund (Väcklingeö)

34	3	Bebyggelselämning/husgrund (Väcklingeö)
35	4	Bebyggelselämning/husgrund (Väcklingeö)
	16	
36	1	Naturbildning (strandvall)
	17	
37	1	Fd mossodling
38	2	Torvtag (ingår i 1)
	18	
39	1	Röjningsröseområde (30 sentida)
40	2	Torplämning (Lilla Hult, ingår i 1)
41	3	Fd åkrar (5) (ingår i 1)
	19	
42	1	Röjningsröseområde (30 sentida)
43	2	Torplämning (ingår i 1)
44	3	Fd åkrar (4) (ingår i 1)
	20	
45	1	Röjningsröseområde (150 sentida)
	21	
46	1	Röjningsröseområde (20 sentida)
47	2	Backstugelämning? (Nybygget, ingår i 1)
48	3	Jordkällare?
	22	
49	1	Torplämning (Björkelund, Marken)
	23	
50	1	Röjningsröseområde (20 sentida)
	24	
51	1	Röjningsröseområde (30 sentida)
52	2	Fd åker (ingår i 1)
53	3	Torplämning (husgrund?, ingår i 1)
	25	
54	1	Röjningsröseområde (300 sentida)
55	2	Torplämning Holmas)
56	3	Torplämning (Sjöudden, Varlyckan)
	26	
57	1	Röjningsröseområde (40 sentida)
	27	
58	1	Röjningsröseområde (5 sentida)
	28	
59	1	Röjningsröseområde (20 sentida)
	29	
60	1	Röjningsröseområde (8 sentida)
	30	
61	1	Fd åkrar (2)
	31	
62	1	Fd åker
	32	
63	1	Fd åker (med 10 röjningsrösen)
	33	
64	1	Röjningsröseområde (7 sentida)
	34	
65	1	Röjningsröseområde (40 sentida)
66	2	Fd åker (ingår i 1)
	35	
67	1	Fd åker
	36	
68	1	Röjningsröseområde (10 sentida)
	37	
69	1	Röjningsröseområde (50 sentida)
	38	
70	1	Röjningsröseområde (10 sentida)
	39	
71	1	Torp (Brostugan), 1 hus och 4 beskrivna hg (nr 1-5)

72	2	Fd åkrar (7) (ingår i 1, nr 6-12)
73	3	Lösfynd (ca 25)
	40	
74	1	Brunn (tillhör Brostugan)
	41	
75	1	Fd åker
76	2	Torp uo (soldattorp nr 53 Line)
77	3	Fynplats (skivvya)
	42	
78	1	Väghållningssten
79	2	Torp uo (Norra Brostugan)
	43	
80	1	Väghållningssten
81	2	Torp (Kristinelund)
82	3	Fd åker (ingår i 2)
	44	
83	1	Röjningsröseområde (50 sentida)
	45	
84	1	Röjningsröseområde (30 sentida)
	46	
85	1	Fd åker
	47	
86	1	Röjningsröseområde (1 sentida)
	48	
87	1	Röjningsröseområde (150 sentida)
	49	
88	1	Röjningsröseområde (5 sentida)
	50	
89	1	Fd åker
90	2	Husartorp uo (Kanalen)
91	3	Kanal
	51	
92	1	Röjningsröseområde (1 sentida)
	52	
93	1	Röjningsröseområde (1 sentida)
	53	
94	1	Röjningsröseområde (50 sentida)
95	2	Torp (Ursötorp)
96	3	Fd åkrar (3)
	54	
97	1	Backstugelämning?
98	2	Fd åkrar (4)
	55	
99	1	Röjningsröseområde (1 sentida)
	56	
100	1	Källa
101	2	Brunn
102	3	Jordkällare
103	4	Torp uo (Skomakartorpet)
	57	
104	1	Röjningsröseområde (10 sentida)
	58	
105	1	Röjningsröseområde (5 sentida)
	59	
106	1	Röjningsröseområde (5 sentida)
	60	
107	1	Kolbotten
108	2	Röjningsröse (1 sentida)
	61	
109	1	Röjningsröseområde (20 sentida)
	62	
110	1	Fd åker

	63	
111	1	Fd åker
	64	
112	1	Fd åker
	65	
113	1	Fd åker
	66	
114	1	Röjningsröseområde (50 sentida)
115	2	Fd åkrar (5)
116	3	Torplämning (Granet)
	67	
117	1	Röjningsröseområde (5 sentida)
	68	
118	1	Röjningsröseområde (5 sentida)
	69	
119	1	Röjningsröseområde (5 sentida)
	70	
120	1	Röjningsröseområde (5 sentida)
	71	
121	1	Röjningsröseområde (600 sentida) + terrasserings (20)
122	2	Fd åkrar (5)
	72	
123	1	Fd åkrar (2)
	73	
124	1	Fornlämningsliknande lämning (fångstgrop varg?, täktgrop?)
	74	
125	1	Röjningsröseområde (310 sentida)
	75	
126	1	Röse? (stentipp?)
	76	
127	1	Röjningsröseområde (1000 hackerör/sentida)
128	2	Fd åkrar (4)
	77	
129	1	Röse ra (Smearööhr)
130	2	Stensättning (?)
131	3	Gränsmärke uo
	78	
132	1	Torplämning (Smedstorpet)
133	2	Fd åker
	79	
134	1	Röjningsröseområde (50 sentida)
135	2	Fd åkrar (5)
136	3	Torplämning (N Trosstorpet)
137	4	Torplämning (S Trosstorpet)
	80	
138	1	Röjningsröseområde (20 sentida)
	81	
139	1	Röjningsröseområde (10 sentida)
	82	
140	1	Källa
	83	
141	1	Fd mossodlingar (2)
	84	
142	1	Röjningsröseområde (50 sentida)
	85	
143	1	Röse? (röjningsröse?)
	86	
144	1	Röse ra
	87	
145	1	Röjningsröseområde (3 sentida)
	88	

146	1	Fd mossodling
	89	
147	1	Fd mossodling
	90	
148	1	Källa
	91	
149	1	Fd mossodling
	92	
150	1	Fd mossodling
	93	
151	1	Röjningsröseområde (5 sentida)
	94	
152	1	Fd mossodling
	95	
153	1	Fd åker
154	2	Pestgård (uo)
	96	
155	1	Röjningsröseområde (20 sentida)
	97	
156	1	Fd mossodling
	98	
157	1	Torplämning (Hanahög)
158	2	Fd åkrar (3)
	99	
159	1	Fd mossodling
	100	
160	1	Fd åker
	101	
161	1	Källa (Skullakällan)
	102	
162	1	Vattenhål
163	2	Backstugelämning (Dahläng)
164	3	Källa (Dahla källa)
	103	
165	1	Källa (Hanahögskällan)
166	2	Källa (Hanahögskällan)
167	3	Källa (Hanahögskällan)
	104	
168	1	Källa
169	2	Källa
	105	
170	1	Källa
	106	
171	1	Källa (Holken på Bonnaberget)
	107	
172	1	Källa (Kvistakällan)
	108	
173	1	Källa (Bengtårdskällan)
174	2	Källa?
	109	
175	1	Källa
	110	
176	1	Källa
177	2	Husgrund (ek)
	111	
178	1	Källa (Älvakällan, Boaryd)
	112	
179	1	Källa (Älvakällan, Möckleryd)
	113	
180	1	Källa (Bomans källa)
	114	

181	1	Källa/brunn (Petter-Ahlakällan)
	115	
182	1	Fd åker
	116	
183	1	Fd åker
	117	
184	1	Fd åkrar (2)
	118	
185	1	Röjningsröseområde (10 sentida)
	119	
186	1	Röjningsröse? (1)
	120	
187	1	Skålgropsförekomst (3)
	121	
188	1	Röjningsröseområde (5 sentida)
	122	
189	1	Fd åkrar (2)
190	2	Röjningsröseområde (60 sentida)
191	3	Torp (Svenstorp)
	123	
192	1	Fd åkrar (2)
	124	
193	1	Röjningsröseområde (100 sentida)
194	2	Torp (Ryadal)
195	3	Fd åkrar (4)
	125	
		Fd åker
196	1	
	126	
197	1	Kvarn
198	2	Byggnad (ek)
199	3	Elstation
200	4	Byggnad? (ek)
201	5	Sidokanaler (2)
202	6	Kvarnar uo (Snappahems tullkvarn och Lidhems fräsekvarn)
	127	
203	1	Järnvägsstation uo (Snappahem) samt två uthus, ladugrund, brunn och jordkällare
	128	
204	1	Torplämning (Fållan)
205	2	Fd åkrar (2)
206	3	Torplämning (Bokelyckan?)
	129	
207	1	Äldre vägbankar (2)
	130	
208	1	Röjningsröseområde (5 sentida)
209	2	Fd åker
	131	
210	1	Röse
211	2	Röse?
212	3	Makadamlagningssten
213	4	Gravfält uo (10)
	132	
214	1	Stensättning?
215	2	Stensättning?
216	3	Stensättning?
	133	
217	1	Äldre vägbank (1)
	134	
218	1	Gård (Västra Bondagården)
219	2	Husgrund (ek)
220	3	Fd åkrar (5)
	135	
221	1	Fd åkrar (5)

222	2	Gårdstomt (Östra Bondagården)
	136	
223	1	Stensättning?
	137	
224	1	Rösen? (3)
	138	
225	1	Fd åkrar (7)
226	2	Såg (brukas till husbehov)
	139	
227	1	Röse ra
	140	
228	1	Röse ra
229	2	Stensättning?
	141	
230	1	Stensättning
231	2	Fångstgrop (varg)
	142	
232	1	Backstuga uo (Ryadal)
	143	
233		Röjningsröseområde (10 hackerör/sentida)
	144	
234	1	Fd mossodlingar (4)
	145	
235	1	Naturbildning (stensättningsliknande)
	146	
236	1	Röjningsröseområde (500 sentida)
237	2	Fd åker
	147	
238	1	Fd mossodlingar (3)
	148	
239	1	Röjningsröseområde (5 sentida)
	149	
240	1	Fd åker
	150	
241	1	Torplämning (Styrahult)
242	2	Fd åker (minst 1)
	151	
243	1	Torplämning (Hultäng)
	152	
244	1	Röjningsröseområde (500 sentida)
	153	
245	1	Torplämning (Makahult, Flinks?)
246	2	Fd åkrar (4)
	154	
347	1	Röjningsröseområde (5 sentida)
	155	
248	1	Röjningsröseområde (150 sentida)
	156	
249	1	Röjningsröseområde (5 sentida)
	157	
250	1	Röjningsröseområde (400 sentida)
251	2	Fd åkrar (2) (ingår i 1)
	158	
252	1	Röjningsröseområde (10 sentida)
	159	
253	1	Röjningsröseområde (5 sentida)
	160	
254	1	Röjningsröseområde (20 sentida)
	161	
255	1	Fd mossodling
	162	

256	1	Fd mossodling
	163	
257	1	Röjningsröseområde (500 sentida)
	164	
258	1	Stenbrott
	165	
259	1	Röjningsröseområde (100 sentida)
260	2	Torp uo (Stavas)
261	3	Torp uo (Stavas)
	166	
262	1	Torplämning (Vaktstugan)
	167	
263	1	Röjningsröseområde (200 sentida)
	168	
264	1	Röjningsröseområde (100 sentida)
	169	
265	1	Röjningsröseområde (5 sentida)
	170	
266	1	Röjningsröseområde (250 sentida)
267	2	Torplämning (Nyatorp)
268	3	Fd åkrar (3)
	171	
269	1	Röjningsröseområde (350 sentida)
270	2	Torplämning (Grimsberg)
271	3	Fd åker
	172	
272	1	Röjningsröseområde (20 sentida)
	173	
273	1	Torplämning (Intaget)
	174	
274	1	Röjningsröseområde (300 sentida)
275	2	Torp
276	3	Torplämning (Hareudden)
277	4	Fd åkrar (8)
	175	
278	1	Fd åker
	176	
279	1	Röjningsröseområde (6 sentida)
	177	
280	1	Fd åkrar (2)
281	2	Gränsmärke (Tranehall) tillkom 200813
	178	
282	1	Fd mossodling
	179	
283	1	Fd mossodlingar (3)
284	2	Torp uo (Bengt Jonsgård alt Bengtsgård)
	180	
285	1	Röjningsröseområde (80 sentida)
286	2	Fd åkrar (4)
	181	
287	1	Röjningsröseområde (200 sentida)
288	2	Torplämning (Stora Björstorp)
289	3	Torplämning (Lilla Björstorp)
290	4	Fd åkrar (5) (ingår i 1)
	182	
291	1	Fd åker
	183	
292	1	Fd åker
293	2	Torp uo
	184	
294	1	Fd åker
	185	

295	1	Torplämning (Karlsnäs)
296	2	Fd åker
	186	
297	1	Torplämning
298	2	Fd åkrar (2)
	187	
299	1	Torplämning (Hagalund)
300	2	Fd åker
	188	
301	1	Fd åker
	189	
302	1	Torplämning (Johannesberg)
303	2	Fd åkrar (5)
	190	
304	1	Fd mossodling
	191	
305	1	Torplämning (Rydahult)
306	2	Torp uo (Rydahult?)
	192	
307	1	Källa
	193	
308	1	Röjningsröseområde (100 sentida)
	194	
309	1	Röjningsröseområde (50 sentida)
	195	
310	1	Fd åker
	196	
311	1	Röjningsröseområde (30 sentida)
	197	
312		Fd åker
	198	
313	1	Röjningsröseområde (100 sentida)
314	2	Fd åkrar (2)
	199	
315	1	Röjningsröseområde (100 sentida)
316	2	Fd åker
	200	
317	1	Fd åker
318	2	Torp uo
	201	
319	1	Fd mossodling
	202	
320	1	Fd åker
	203	
321	1	Källa?
	204	
322	1	Fd åker
	205	
323	1	Torp (Halladal)
324	2	Fd åkrar (2) (Aplalyckan)
	206	
325	1	Fd åkrar (2)
	207	
326	1	Fd åkrar (2)
	208	
327	1	Fd åkrar (2)
	209	
338	1	Fd åker
	210	
329	1	Fd åker
	211	

330	1	Fd åker
	212	
331	1	Röjningsröseområde (70 sentida)
332	2	Fd åkrar (2)
	213	
333	1	Röjningsröseområde (20 sentida)
	214	
334	1	Röjningsröseområde (50 sentida)
335	2	Fd åkrar (4)
	215	
336	1	Fd åker
	216	
337	1	Fd åker (Oxarummet)
	217	
338	1	Röjningsröseområde (20 sentida)
	218	
339	1	Röjningsröseområde (300 sentida)
	219	
340	1	Fd åker
	220	
341	1	Fd åker
	221	
342	1	Röjningsröseområde (50 sentida)
	222	
343	1	Röjningsröseområde (1000 sentida)
344	2	Fd åkrar (3)
345	3	Torp?
	223	
346	1	Torplämning
347	2	Röjningsröseområde (10 sentida)
	224	
348	1	Fd åker
	225	
349	1	Fd åker
	226	
350	1	Fd åkrar (3)
	227	
351	1	Fd åker
	228	
352	1	Röjningsröseområde (50 sentida)
353	2	Fd åker
	229	
354	1	Röjningsröseområde (30 sentida)
355	2	Fd åker
	230	
356	1	Fd åker
	231	
357	1	Röjningsröseområde (3 sentida)
	232	
358	1	Fd åker
359	2	Fd åker
360	3	Torp uo (Ekehult)
	233	
361	1	Röjningsröseområde (30 sentida)
	234	
362	1	Fd åker
	235	
363	1	Torp (Linnekulla)
364	2	Fd åker
	236	
365	1	Fd åker

	237	
366	1	Backstugelämning? (alt jordkula)
	238	
367	1	Stenbrott
	239	
368	1	Röjningsröseområde (150 sentida)
	240	
369	1	Fd åker
	241	
370	1	Fd åker
	242	
371	1	Röjningsröseområde (5 sentida)
	243	
372	1	Fd mossodling
	244	
373	1	Fd åker
	245	
374	1	Fd åker
	246	
375	1	Fd åker
	247	
376	1	Röjningsröseområde (5 sentida)
	248	
377	1	Röjningsröseområde (5 sentida)
	249	
378	1	Fd åker
	250	
379	1	Röjningsröseområde (3 sentida)
	251	
380	1	Torplämning (Makahult)
	252	
381	1	Röjningsröseområde (10 sentida)
	253	
382	1	Fd åker
	254	
383	1	Röjningsröseområde (5 sentida)
	255	
384	1	Röjningsröseområde (5 sentida)
	256	
385	1	Röjningsröseområde (1 sentida)
	257	
386	1	Röjningsröseområde (100 sentida)
	258	
387	1	Röjningsröseområde (100 sentida)
	259	
388	1	Röjningsröseområde (150 sentida)
	260	
389	1	Röjningsröseområde (5 sentida)
	261	
390	1	Röjningsröseområde (1 sentida)
	262	
391	1	Röjningsröseområde (20 sentida)
	263	
392	1	Röjningsröseområde (20 sentida)
	264	
393	1	Röjningsröseområde (5 sentida)
	265	
394	1	Röjningsröseområde (50 sentida)
	266	
395	1	Röjningsröseområde (30 sentida)

	267	
396	1	Torplämning (Lindbergsgården)
	268	
397	1	Röjningsröseområde (1 sentida)
	269	
398	1	Röjningsröseområde (3 sentida)
	270	
399	1	Röjningsröseområde (10 sentida)
	271	
400	1	Fd åker
	272	
401	1	Fd åker
	273	
402	1	Gränsmärke?
403	2	Smedja
	274	
404	1	Fd åkrar (8)
	275	
405	1	Fd åker
	276	
406	1	Röjningsröseområde (80 sentida)
	277	
407	1	Röjningsröseområde (50 sentida)
408	2	Fd åker
	278	
409	1	Fd åker
	279	
410	1	Fd åker
	280	
411	1	Röjningsröseområde (10 sentida)
	281	
412	1	Fd åker
	282	
413	1	Fd åkrar (3)
	283	
414	1	Röjningsröseområde (10 sentida)
	284	
415	1	Röjningsröseområde (100 sentida)
	285	
416	1	Röjningsröseområde (5 sentida)
	286	
417	1	Fd åker
	287	
418	1	Röjningsröseområde (10 sentida)
419	1	Torp uo (Dalen)
	288	
420	1	Fd åker
	289	
421	1	Fd åker
	290	
422	1	Fd åker
	291	
423	1	Fd åker
	292	
424	1	Röjningsröseområde (10 sentida)
	293	
425	1	Röjningsröseområde (5 sentida)
	294	
426	1	Röjningsröseområde (100 sentida)
	295	
427	1	Röjningsröseområde (50 sentida)

428	2	Fd åker
	296	
429	1	Röjningsröseområde (50 sentida)
430	2	Fd åkrar (5)
	297	
431	1	Röjningsröseområde (5 sentida)
	298	
432	1	Röjningsröseområde (10 sentida)
	299	
433	1	Röjningsröseområde (2 sentida)
	300	
434	1	Mossodlingar (2)
	301	
435	1	Röjningsröseområde (2 sentida)
	302	
436	1	Fd åkrar(2)
	303	
437	1	Fd åker
	304	
438	1	Fd åker
	305	
439	1	Fd mossodling (Ulvamossen)
	306	
440	1	Fd mossodling
	307	
441	1	Fd mossodling
	308	
442	1	Fd åker
	309	
443	1	Fd åker
	310	
444	1	Fd åker
	311	
445	1	Fd åker
	312	
446	1	Fd åker
	313	
447	1	Fd åker
	314	
448	1	Röjningsröseområde (10 sentida)
	315	
449	1	Fd åker
450	2	Torp uo
	316	
451	1	Fd mossodling
	317	
452	1	Röjningsröseområde (5 sentida)
	318	
453	1	Röjningsröseområde (5 sentida)
	319	
454	1	Fd åkrar (2)
	320	
455	1	Röjningsröseområde (20 sentida)
456	2	Fd åker
	321	
457	1	Röjningsröseområde (100 sentida)
	322	
458	1	Röjningsröseområde (3 sentida)
	323	
459	1	Röjningsröseområde (1 sentida)
	324	

460	1	Röjningsröseområde (100 sentida)
461	2	Fd åkrar (2)
	325	
462	1	Fd mossodling
	326	
463	1	Röjningsröseområde (400 sentida)
464	2	Fd åkrar (4)
465	3	Torplämning (Duvelund)
	327	
466	1	Fd mossodling
	328	
467	1	Fd åkrar (4)
	329	
468	1	Fd åkrar (3)
	330	
469	1	Röjningsröseområde (30 sentida)
470	2	Fd åker
471	3	Torplämning
	331	
472	1	Röjningsröseområde (10 sentida)
	332	
473	1	Röjningsröseområde (3 sentida)
	333	
474	1	Röjningsröseområde (200 sentida)
475	2	Fd åkrar (3)
	334	
476	1	Fd mossodling
	335	
477	1	Röjningsröseområde (5 sentida)
	336	
478	1	Röjningsröseområde (20 sentida)
	337	
479	1	Röjningsröseområde (5 sentida)
	338	
480	1	Röjningsröseområde (150 sentida)
	339	
481	1	Fd åker
482	2	Torp uo (Björklunda)
	340	
483	1	Röjningsröseområde (5 sentida)
	341	
484	1	Fd åker
	342	
485	1	Fd åker
	343	
486	1	Röjningsröseområde (1 sentida)
	344	
487	1	Fd mossodlingar (2)
	345	
488	1	Fd åker
	346	
489	1	Röjningsröseområde (15 sentida)
490	2	Fd åker
	347	
491	1	Fd åker (?)
	348	
492	1	Röjningsröseområde (3 sentida)
	349	
493	1	Röjningsröseområde (10 sentida)
494	2	Fd åker
495	3	Fd åkrar (4)

	350	
496	1	Fd åker
	351	
497	1	Fd åker
498	2	Soldattorp uo (Nr 62 Hönebol)
	352	
499	1	Röjningsröseområde (100 sentida)
500	2	Fd åkrar (5)
	353	
501	1	Fd åker
502	2	Såg uo
	354	
503	1	Röjningsröseområde (50 sentida)
	355	
504	1	Fd åker
	356	
505	1	Fd åker
	357	
506	1	Fd åker
	358	
507	1	Kvarn uo (Hylesbols kvarn)
508	2	Kvarn uo (Kärsebärshults kvarn)
519	3	Ålfiske uo
	359	
510	1	Fd åker
	360	
511	1	Röjningsröseområde (15 sentida)
	361	
512	1	Röjningsröseområde (1 sentida)
	362	
513	1	Röjningsröseområde (50 sentida)
	363	
514	1	Backstuga (Brunnslina)
515	2	Fd åker
	364	
516	1	Röjningsröseområde (50 sentida)
517	2	Fd åkrar (3)
518	3	Torplämning?
	365	
519	1	Fd åker
	366	
520	1	Fd åker
	367	
521	1	Fd åker
	368	
522	1	Fd åker
	369	
523	1	Röjningsröseområde (20 sentida)
	370	
524	1	Röjningsröseområde (100 sentida)
525	2	Fd åkrar (2)
	371	
526	1	Röjningsröseområde (40 sentida)
	372	
527	1	Fd åker
	373	
528	1	Röjningsröseområde (20 sentida)
	374	
529	1	Röjningsröseområde (150 sentida)
	375	
530	1	Röjningsröseområde (5 sentida)

	376	
531	1	Röjningsröseområde (5 sentida)
	377	
532	1	Röjningsröseområde (50 sentida)
	378	
533	1	Fd åker
	379	
534	1	Röjningsröseområde (20 sentida)
535	2	Fd åker
	380	
536	1	Röjningsröseområde (10 sentida)
	381	
537	1	Röjningsröseområde (10 sentida)
	382	
538	1	Fd åker
	383	
539	1	Fd åker
	384	
540	1	Fd åker
	385	
541	1	Röjningsröseområde (200 sentida)
	386	
542	1	Fornlämningsliknande naturbildning
	387	
543	1	Röjningsröseområde (5 sentida)
	388	
544	1	Röjningsröseområde (3 sentida)
	389	
545	1	Fd åker
	390	
546	1	Fd åkrar (3)
547	2	Vattenhål
	391	
548	1	Röjningsröseområde (150 sentida)
549	2	Fd åkrar (2)
	392	
550	1	Röjningsröseområde (350 sentida)
	393	
551	1	Fd åker
	394	
552	1	Röjningsröseområde (5 sentida)
	395	
553	1	Fd åker
	396	
554	1	Röjningsröseområde (3 sentida)
	397	
555	1	Fd åker
556	2	Cykelverkstad uo
	398	
557	1	Fd åkrar (2)
558	2	Torp uo
559	3	Banvaktarsuga
560	4	Bostadshus (Hjaldo)
	399	
561	1	Fd åker
	400	
562	1	Fd åker
	401	
563	1	Fd åker
	402	
564	1	Fd åker

	403	
565	1	Fd åker
	404	
566	1	Fd åker
	405	
567	1	Fd åker
568	2	Soldattorp uo
569	3	Pestgård uo
570	4	Lösfynd uo
571	5	Lösfynd uo
	406	
572	1	Fd åker
	407	
573	1	Fd åker
	408	
574	1	Röjningsröseområde (500 sentida)
575	2	Fd åkrar (2)
576	3	Torp uo Högalund
	409	
577	1	Röjningsröseområde (5 sentida)
	410	
578	1	Röjningsröseområde (5 sentida)
	411	
579	1	Röjningsröseområde (500 sentida)
	412	
580	1	Röjningsröseområde (30 sentida)
	413	
581	1	Röjningsröseområde (15 sentida)
	414	
582	1	Röjningsröseområde (20 sentida)
	415	
583	1	Fd åker
584	2	Backstuga uo (Salastugan)
	416	
585	1	Fd åker
	417	
586	1	Röjningsröseområde (30 sentida)
587	2	Backstuga (Mossen)
	418	
588	1	Fd åker
	419	
589	1	Fd åker
	420	
590	1	Fd åker
	421	
591	1	Röjningsröseområde (20 sentida)
	422	
592	1	Röjningsröseområde (130 sentida)
	423	
593	1	Röjningsröseområde (10 sentida)
	424	
594	1	Röjningsröseområde (3 sentida)
	425	
595	1	Fd åker
	426	
596	1	Röjningsröseområde (50 sentida)
597	2	Fd åkrar (3)
598	3	Torplämning (Hultatorp)
599	4	Torp (Kristiansdal, bebott)
	427	
600	1	Röjningsröseområde (100 sentida)
601	2	Fd åkrar (10)

602	3	Gårdstomt (Bråten södra)
	428	
603	1	Fd åker
	429	
604	1	Fd åker
	430	
605	1	Fd åker
	431	
606	1	Fd åker
607	2	Bytomt (Line)
	432	
608	1	Röjningsröseområde (20 sentida)
609	2	Fd åker
	433	
610	1	Röjningsröseområde (100 sentida)
611	2	Fd åkrar (5)
612	3	Torp (bebott)
	434	
613	1	Fd mossodling
	435	
614	1	Fd mossodling
	436	
615	1	Fd mossodling
	437	
616	1	Fd åker
	438	
617	1	Källa
	439	
618	1	Källa
	440	
619	1	Röjningsröseområde (10 sentida)
	441	
620	1	Röjningsröseområde (10 sentida)
621	2	Gränsmärke
	442	
622	1	Röjningsröseområde (100 sentida)
	443	
623	1	Fd åker (oräknat antal åkeryror)
	444	
624	1	Röjningsröseområde (5 sentida)
	445	
625	1	Röjningsröseområde (1 sentida)
	446	
626	1	Röjningsröseområde (50 sentida)
	447	
627	1	Röjningsröseområde (50 sentida)
628	2	Torplämning?
	448	
629	1	Röjningsröseområde (3 sentida)
	449	
630	1	Röjningsröseområde (5 sentida)
	450	
631	1	Fd åker
	451	
632	1	Fd åker
	452	
633	1	Röjningsröseområde (3 sentida)
	453	
634	1	Röjningsröseområde (20 sentida)
	454	
635	1	Röjningsröseområde (70 sentida)

	455	
636	1	Röjningsröseområde (5 sentida)
	456	
637	1	Röjningsröseområde (30 sentida)
	457	
638	1	Röjningsröseområde (10 sentida)
	458	
639	1	Fd åker
	459	
640	1	Röjningsröseområde (10 sentida)
	460	
641	1	Fd åker
	461	
642	1	Fd åkrar (7)
643	2	Torp uo (Karlsnäs)
	462	
644	1	Fd åkrar (5)
645	2	Torplämning (Pålatorpet)
646	3	Torp uo, byggnad (Stenstugan)
	463	
647	1	Fd åker
648	2	Torp uo (Ryalund)
	464	
649	1	Röjningsröseområde (30 sentida)
	465	
650	1	Röjningsröseområde (15 sentida)
651	2	Fd åker
	466	
652	1	Torplämning? (Ånganäs)
	467	
653	1	Väghållningssten?
	468	
654	1	Röjningsröseområde (300 sentida)
655	2	Fd åkrar (5)
656	3	Backstuga uo (Smäcken)
657	4	Backstuga uo (Smäcken)
	469	
658	1	Fd åker
	470	
659	1	Röjningsröseområde (15 sentida)
660	2	Fd åker
661	3	Fd åker
662	4	Husgrund (ek?)
663	5	Källa
	471	
664	1	Röjningsröseområde (100 sentida)
665	2	Fd åkrar (7)
666	3	Källa
667	4	Torp uo
	472	
668	1	Röjningsröseområde (25 sentida)
	473	
669	1	Naturbildning (sjömalm)
	474	
670	1	Röjningsröseområde (100 sentida)
	475	
671	1	Fd åker
	476	
672	1	Fd åker
673	2	Torplämning? (Vitaryd)
	477	
674	1	Fd åkrar (2)

	478	
675	1	Fd åkrar (3)
	479	
676	1	Röjningsröseområde (15 sentida)
	480	
677	1	Fd åker
	481	
678	1	Fd åker
679	2	Torp uo (Skogatorp)
	482	
680	1	Röjningsröseområde (2 sentida)
	483	
681	1	Fd åker
682	2	Backstuga uo
	484	
683	1	Fd åkrar (2)
684	2	Torp uo
	485	
685	1	Fd åker
	486	
686	1	Fd åker
	487	
687	1	Fd åker
	488	
688	1	Husgrund (Tegelbruket)
689	2	Linrötningsgrop?
690	3	Torp (Tegelsjö)
	489	
691	1	Röjningsröseområde (30 sentida)
692	2	Torplämning (Näset)
	490	
693	1	Röjningsröseområde (150 sentida)
694	2	Fd åkrar (5)
	491	
695	1	Röjningsröseområde (200 sentida)
696	2	Källa
697	3	Torplämning?. (Hus?)grunder (3)
698	4	Backstugelämning?
	492	
699	1	Fd åker
	493	
700	1	Fd mossodling
	494	
701	1	Fd åker
	495	
702	1	Röjningsröseområde (10 sentida)
	496	
703	1	Röjningsröseområde (50 sentida)
	497	
704	1	Röjningsröseområde (200 sentida)
705	2	Källa
	498	
706	1	Fd åker
707	2	Boplats
708	3	Lösfynd (trindyxa)
709	4	Lösfynd (trindyxa)
710	5	Lösfynd (flintspån)
	499	
711	1	Fd åker
	500	
712	1	Hyttområde (Ekefors bruk)
713	2	Kvarn/såg?

714	3	Lösfynd. (Kanonkula)
	501	
715	1	Fd åker
	502	
716	1	Fd åker
	503	
717	1	Fd åkrar (3)
	504	
718	1	Fd åkrar (5)
	505	
719	1	Fd åker
	506	
720	1	Röjningsröseområde (2 sentida)
	507	
721	1	Röjningsröseområde (30 sentida)
	508	
722	1	Röjningsröseområde (6 sentida)
	509	
723	1	Röjningsröseområde (10 sentida)
	510	
724	1	Slaggförekomst sekundär (masugnsslagg)
	511	
725	1	Röjningsröseområde (30 sentida)
726	2	Fd åkrar (4)
727	3	Torp
	512	
728	1	Röjningsröseområde (30 sentida)
729	2	Fd åker
	513	
730	1	Röjningsröseområde (5 sentida)
731	2	Fd åker
	514	
732	1	Röjningsröseområde (50 sentida)
	515	
733	1	Röjningsröseområde (40 sentida)
734	2	Fd åker
	516	
735	1	Fd åker
	517	
736	1	Torplämning (Fridhem)
737	2	Ladugrund (ek)
	518	
738	1	Fd åkrar (5)
	519	
739	1	Fd åkrar (2)
740	2	Torp uo (Solhem)
	520	
741	1	Röjningsröseområde (20 sentida)
	521	
742	1	Röjningsröseområde (15 sentida)
743	2	Fd åker
	522	
744		Röjningsröseområde (250 sentida)
745		Fd åker
	523	
746	1	Fd åkrar (5)
747	2	Fd äppelodling (1)
	524	
748	1	Fd åker
	525	
749	1	Fd mossodling (Gropamaden)

	526	
750	1	Fd mossodling (Ekerydsnäs)
	527	
751	1	Upplag av huggna stenar (grindstolpar?)
	528	
752	1	Fd åker
753	2	Soldattorp uo
	529	
754	1	Fd åker
	530	
755	1	Fd åker
	531	
756	1	Fd mossodling
	532	
757	1	Fd åker
	533	
758	1	Fornlämningsliknande lämning (fångstgropslikn, stentäkt?)
	534	
759	1	Fd åker
	535	
760	1	Fd åkrar (5)
761	2	Röjningsröseområde (5 sentida)
	536	
762	1	Fd åkrar (4)
	537	
763	1	Källor (3?)
	538	
764	1	Röjningsröseområde (5 sentida)
765	2	Fd åker
	539	
766	1	Fd åker
	540	
767	1	Fd åker
	541	
768	1	Röse?
	542	
769	1	Röjningsröseområde (30 sentida)
770	2	Fd åker
	543	
771	1	Kvarnlämning
772	2	Kvarn uo (Kvarnamåla)
	544	
773	1	Fd åkrar (2)
774	2	Stensättning?
	545	
775	1	Röjningsröseområde (30 sentida)
776	2	Backstugelämning (Holmen)
	546	
777	1	Fd åker
	547	
778	1	Fd åker
	548	
779	1	Fd mossodlingar (2)
	549	
780	1	Röjningsröseområde (20 sentida)
	550	
781	1	Fd åker
	551	
782	1	Fd åker
	552	
783	1	Fd åkrar (2)

	553	
784	1	Fd åker
	554	
785	1	Stenvalvbro
	555	
786	1	Röjningsröseområde (20 sentida)
	556	
787	1	Fd åker
	557	
788	1	Fd åker
	558	
789	1	Röjningsröseområde (5 sentida)
	559	
790	1	Grund (fiskebod?)
	560	
791	1	Fd åker
	561	
792	1	Fd åker
	562	
793	1	Fd mossodling
	563	
794	1	Röjningsröseområde (20 sentida)
795	2	Fd åker
	564	
796	1	Röjningsröseområde (30 sentida)
	565	
797	1	Fd mossodling
	566	
798	1	Fd mossodling
	567	
799	1	Röjningsröseområde (250 sentida)
800	2	Ödegård uo? (Kullanäs)
	568	
801	1	Röjningsröseområde (50 sentida)
	569	
802	1	Röjningsröseområde (50 sentida)
803	2	Torplämning (Hagalund)
	570	
804	1	Röjningsröseområde (10 sentida)
	571	
805	1	Röjningsröseområde (10 sentida)
	572	
806	1	Fd mossodlingar (5)
	573	
807	1	Kolbotten
	574	
808	1	Torvströpress uo
809	2	Kolugnar (6)
810	3	Husgrund (ångmaskin)
811	4	Spårväg uo
812	5	Såg uo
	575	
813	1	Kolbotten
	576	
814	1	Röjningsröseområde (30 sentida)
815	2	Torplämning
816	3	Brunn
817	4	Fd åker
	577	
818	1	Röjningsröseområde (5 sentida)
	578	

819	1	Fd åkrar (2)
	579	
820	1	Fd åker
821	2	Fyndplats (håleggad stenyxa)
	580	
822	1	Fd åker
	581	
823	1	Fd åker
	582	
824	1	Fd åker
	583	
825	1	Fd åker
	584	
826	1	Fd åker
827	2	Plats med namn (Brunnsberg)
	585	
828	1	Fd mossodling
	586	
829	1	Källa
830	2	Bro
	587	
831	1	Röjningsröseområde (5 sentida)
	588	
832	1	Stig (Dackestigen)
	589	
833	1	Röjningsröseområde (50 hacke)
	590	
834	1	Stensättning
	591	
835	1	Röjningsröseområde (30 hacke?)
836	2	Stensättning
	592	
837	1	Stensättning (röseliknande)
838	2	Stensättning
	593	
839	1	Fd åkrar (2)
	594	
840	1	Fd åkrar (3)
	595	
841	1	Stensättning
	596	
842	1	Kolbotten
843	2	Kojgrund
	597	
844	1	Fd åker
	598	
845	1	Fd åker
	599	
846	1	Röjningsröseområde (20 sentida), hålväg
	600	
847	1	Källa
	601	
848	1	Röjningsröseområde (5 sentida)
	602	
849	1	Stensättning
850	2	Stensättning
851	3	Stensättning
	603	
852	1	Fd åkrar (2)
853	2	Fd mossodlingar (2)
	604	

854	1	Fd mossodling
	605	
855	1	Vattenhål
	606	
856	1	Röjningsröseområde (50 sentida)
857	2	Byggnadsgrunder (såg?)
858	3	Lösfynd (kvarnsten)
859	4	Gårdstomt (Östad Södregård)
	607	
860	1	Fd åker
	608	
861	1	Backstuga (Slätten)
	609	
862	1	Röjningsröseområde (4 sentida)
	610	
863	1	Röse, ra
864	2	Plats med tradition (trollsågen)
	611	
865	1	Röjningsröseområde (30 sentida)
	612	
866	1	Röjningsröseområde (4 sentida)
	613	
867	1	Röjningsröseområde (15 sentida)
868	2	Torp uo (Jonslund)
	614	
869	1	Fd mossodling
	615	
870	1	Fd mossodling
	616	
871	1	Fd mossodling
	617	
872	1	Fd mossodling
	618	
873	1	Fd åker
	619	
874	1	Vattenhål
	620	
875	1	Fd åker
	621	
876	1	Fd mossodling
	622	
877	1	Fd åker
	623	
878	1	Fd åkrar (2)
	624	
879	1	Fd åker
	625	
880	1	Fd åker
	626	
881	1	Vattenhål?
	627	
882	1	Fd mossodling
	628	
883	1	Torplämning (Ekerås)
884	2	Fd åker
885	3	Röjningsröseområde (20 sentida)
	629	
886	1	Fd åker
	630	
887	1	Fd åker
	631	

888	1	Gårdstomt (Söftestorp Norregård?)
	632	
889	1	Fd åker
	633	
890	1	Fd åker (Bengtalyckan)
	634	
891	1	Röjningsröseområde (10 sentida)
	635	
892	1	Fd åker
	636	
893	1	Fd åker
	637	
894	1	Fd åkrar (3)
	638	
895	1	Röjningsröseområde (50 sentida)
896	2	Torp uo (Björklunda)
	639	
897	1	Kolbotten
	640	
898	1	Fd åker
	641	
899	1	Fd åker
	642	
900	1	Kolbotten
	643	
901	1	Röjningsröseområde (50 sentida)
	644	
902	1	Röjningsröseområde (3 sentida)
	645	
903	1	Stig (Dackestigen)
	646	
904	1	Röjningsröseområde (5 sentida)
	647	
905	1	Fd åkrar (2)
	648	
906	1	Fd åker
907	2	Röjningsröseområde (3 sentida)
	649	
908	1	Fd mossodling
	650	
909	1	Röjningsröseområde (50 sentida)
	651	
910	1	Torplämning (Norrallund)
	652	
911	1	Röjningsröseområde (100 sentida)
	653	
912	1	Torplämning (Kvarntorpet)
	654	
913	1	Kvarnplats?
	655	
914	1	Stig (Dackestigen)
	656	
915	1	Röjningsröseområde (3 sentida)
	657	
916	1	Mossodlingar (2)
	658	
917	1	Fd åker
	659	
918	1	Fd åker
	660	
919	1	Röjningsröseområde (2 sentida)

	661	
920	1	Fd åker
	662	
921	1	Kolbotten
	663	
922	1	Kolbotten
	664	
923	1	Kolbotten
	665	
924	1	Röjningsröseområde (30 sentida)
	666	
925	1	Torplämning (Ljusadal)
	667	
926	1	Torplämning (Lilla Ljusadal)
	668	
927	1	Fd åker
	669	
928	1	Fd åker
	670	
929	1	Fd åkrar (2)
	671	
930	1	Fd åkrar (2)
	672	
931	1	Fd åker
	673	
932	1	Fd åker
	674	
933	1	Kvarn (Eskils kvarn)
934	2	Såg
935	3	Bro, raserad
936	4	Ålfångstanläggningar (2)
937	5	Hus alt ekonomibyggnad, borttaget
	675	
938	1	Röjningsröseområde (10 sentida)
939	2	Backstuga uo (Bergsnäs)
	676	
940	1	Torplämning (Kulladal)
941	2	Lösfynd
942	3	Smedja uppgift om
	677	
943	1	Kvarnlämning
944	2	Kvarn uo rimligen samma som 1
	678	
945	1	Fornlämningsliknande lämning
	679	
946	1	Röjningsröseområde (50 sentida)
	680	
947	1	Torplämning (J Svensson)
	681	
948	1	Fd åker
	682	
949	1	Röjningsröseområde (80 sentida)
	683	
950	1	Fd åker
	684	
951	1	Röjningsröseområde (80 sentida)
	685	
952	1	Kvarnplats?
953	2	Ålfångstanläggning uo
	686	
954	1	Fd åker

	687	
955	1	Fd åker
956	2	Fd mossodling
	688	
957	1	Gränsmärke (Kroxstenen)
958	2	Gränsmärke
	689	
959	1	Fd mossodling
	690	
960	1	Röjningsröseområde (10 sentida)
	691	
961	1	Röjningsröseområde (120 sentida)
962	2	Fd åker
963	3	Fd åker
964	4	Backstugelämning?
	692	
965	1	Fd mossodling
	693	
966	1	Fd mossodling
	694	
967	1	Röjningsröseområde (120 sentida)
968	2	Stig (Dackestigen)
	695	
969	1	Röjningsröseområde (20 sentida)
	696	
970	1	Fd mossodlingar (2) Ällemaden
	697	
971	1	Fd åker
972	2	Röjningsröseområde (50 sentida)
	698	
973	1	Fd mossodling
	699	
974	1	Fd åker
	700	
975	1	Torplämning (Backholmen)
	701	
976	1	Fd mossodling
	702	
977	1	Konstverk
	703	
978	1	Fd mossodling (Vråstycket)
	704	
979	1	Röjningsröseområde (150 sentida)
	705	
980	1	Röjningsröseområde (100 sentida)
	706	
981	1	Fd åker
	707	
982	1	Fd mossodling
	708	
983	1	Fd åker
	709	
984	1	Jordblandade rösen uo (okänt antal)
985	2	Röjningsröseområde (10 sentida)
	710	
986	1	Röjningsröseområde (300 sentida)
987	1	Fd åker
	711	
988	1	Fd mossodling
	712	
989	1	Röjningsröseområde (200 sentida)

990	2	Fd åker
	713	
991	1	Torplämning (Dagsagård Änkans)
992	2	Röjningsröseområde (20 sentida)
	714	
993	1	Röjningsröseområde (10 sentida)
	715	
994	1	Röjningsröseområde (50 sentida)
	716	
995	1	Torplämning (Soldattorpet 107)
996	2	Torplämning?
	717	
997	1	Fd åker
	718	
998	1	Röjningsröseområde (75 sentida)
999	2	Fd åkrar (4)
	719	
1000	1	Röjningsröseområde (10 sentida)
	720	
1001	1	Röjningsröseområde (5 sentida)
	721	
1002	1	Röjningsröseområde (10 sentida)
1003	2	Fd åkrar (2)
	722	
1004	1	Röjningsröseområde (30 sentida)
1005	2	Fd mossodling
1006	3	Torplämning (Vikabacken)
	723	
1007	1	Röjningsröseområde (100 sentida)
	724	
1008	1	Röjningsröseområde? (5 sentida)
	725	
1009	1	Röjningsröseområde (0, 100 uo enl FMIS)
	726	
1010	1	Kanal (Nistenkanalen)
	727	
1011	1	Stig (Dackestigen)
1012	2	Soldattorp (Korrö, bebott)
	728	
1013	1	Fd åkrar (4)
1014	2	Röse? uo
	729	
1015	1	Torplämning (Spinkalyckan)
	730	
1016	1	Väghållningssten
	731	
1017	1	Fd åker
	732	
1018	1	Fd mossodlingar (5)
	733	
1019	1	Röjningsröseområde (700 sentida)
	734	
1020	1	Röjningsröseområde (100 sentida)
	735	
1021	1	Röjningsröseområde (10 sentida)
	736	
1022	1	Röjningsröseområde (10 sentida)
	737	
1023	1	Torplämning (Grönadal)
	738	
1024	1	Fd åker

	739	
1025	1	Röjningsröseområde (2 sentida)
	740	
1026	1	Röjningsröseområde (70 sentida)
	741	
1027	1	Röse ra (Glasröret)
1028	2	Linbasta uo
1029	3	Äldre vägsträckning uo (Minörs väg)
	742	
1030	1	Väghållningssten?
	743	
1031	1	Fd åkrar (5)
	744	
1032	1	Röjningsröse
	745	
1033	1	Gravfält (2 rösen, 4 stensättningar, 1 rest sten samt ca 15 gravar uo)
1034	2	Plats med tradition (Kungagravar)
	746	
1035	1	Fd åker
1036	2	Torp uo (Lybäck)
1037	3	Linbasta uo
	747	
1038	1	Torplämning (Nyadal)
1039	2	Plats med namn (Småbolen)
	748	
1040	1	Fd åker
	749	
1041	1	Torp uo (Nybygget)
1042	1	Torp uo
	750	
1043	1	Torplämning (Tillfället)
1044	2	Torp, plats för (Tillfället)
	751	
1045	1	Rest sten (sentida)
	752	
1046	1	Torp, plats för (Tällekullen)
	753	
1047	1	Mossodling (1)
	754	
1048	1	Fd mossodling
	755	
1049	1	Torplämning (Björkelund)
	756	
1050	1	Fd åker
	757	
1051	1	Torp (Hultrydet)
1052	2	Lösfynd (pilspets med urnupen bas)
1053	3	Torp uo
1054	4	Torp uo
	758	
1055	1	Torp (Erikslund, bebott)
1056	2	Torp uppgift om
	759	
1057	1	Torplämning (Carlsnäs el Råsen)
	760	
1058	1	Fd mossodling (Hultmossen)
	761	
1059	1	Torp uo (Hamburg)
1060	2	Torp (Rundsberg)
1061	3	Torp uo
	762	
1062	1	Röjningsröseområde (10 sentida)

	763	
1063	1	Torp plats för (Kärringeberg)
1064	2	Torp uo (Ånga soldattorp nr 114)
	764	
1065	1	Fd åker
	765	
1066	1	Vattenståndsmärke
	766	
1067	1	Fd åker
	767	
1068	1	Röjningsröseområde ra (10 sentida)
	768	
1069	1	Kvarn uo
1070	2	Dammvall?
	769	
1071	1	Fd åker
	770	
1072	1	Fd åkrar (3)
	771	
1073	1	Fd åker
	772	
1074	1	Torp (Haga, bebott)
1075	2	Fd åker
	773	
1076	1	Fd åker
1077	2	Soldattorp uo (nr 109, bebott)
1078	3	Lösfynd (spetsnackig trindyxa)
	774	
1079	1	Fd åker
1080	2	Soldattorp uo (nr 109)
	775	
1081	1	Fd mossodling
	776	
1082	1	Fd mossodling (Häjorna)
	777	
1083	1	Fd åker (Hansalyckan)
	778	
1084	1	Röjningsröseområde (2 sentida)
	779	
1085	1	Röjningsröseområde (20 sentida)
1086	2	Fd åker
	780	
1087	1	Fd åkrar (2)
	781	
1088	1	Kvarnlämning (Ugglegårdskvarn)
	782	
1089	1	Fd mossodling
	783	
1090	1	Fd mossodling
	784	
1091	1	Fd mossodling
	785	
1092	1	Röjningsröseområde (5 sentida)
	786	
1093	1	Fd mossodling
	787	
1094	1	Fd mossodlingar (3)
	788	
1095	1	Fd mossodlingar (2)
	789	
1096	1	Källa

	790	
1097	1	Fotbollsplan uo
	791	
1098	1	Kolbottnar (2)
	792	
1099	1	Torp uppgift om (Hjortaberg)
1100	2	Fd åker
	793	
1101	1	Fd åker
	794	
1102	1	Fd mossodling (1) (Gölamossen)
	795	
1103	1	Röjningsröseområde (20 sentida)
	796	
1104	1	Röjningsröseområde (20 sentida)
	797	
1105	1	Röjningsröseområde (50 sentida)
1106	2	Kolbottnar (3)
	798	
1107	1	Röjningsröseområde (10 sentida)
	799	
1108	1	Plats med traditon (Torbjörns kyrka)
	800	
1109	1	Röjningsröseområde (5 sentida)
	801	
1110	1	Kolbottnar (2)
	802	
1111	1	Stig (Dackestigen)
	803	
1112	1	Torplämning (Rosendal)
1113	2	Torplämning (Söfteslund)
1114	3	Torp plats för (Stenlyckan)
1115	4	Fd åkrar (3)
	804	
1116	1	Torplämning (Hjortaberg)
1117	2	Fd åker
1118	3	Röjningsröseområde (40 sentida)
	805	
1119	1	Torplämning (Grönadal)
1120	2	Torplämning (Bergalund)
1121	3	Röjningsröseområde (100 sentida)
	806	
1122	1	Röjningsröseområde (100 sentida)
1123	2	Fd åkrar (3)
	807	
1124	1	Röjningsröseområde (50 sentida)
1125	2	Fd åkrar (5)
1126	3	Torplämning? (Nytorget)
	808	
1127	1	Gränsmärke?
	809	
1128	1	Källa?
	810	
1129	1	Röjningsröseområde (200 sentida)
1130	2	Fd åker
1131	3	Torp uo (Djupadal)
	811	
1132	1	Brunn
1133	2	Gårdstomt? (Drobbanäs)
1134	3	Torp (Lyckedal)
	812	
1135	1	Fd åker

	813	
1136	1	Torp plats för (Hjortahemmet)
1137	2	Såg, plats för
1138	3	Fd åker
	814	
1139	1	Fd åker
	815	
1140	1	Fd åker
	816	
1141	1	Väghållningssten (Ramö)
	817	
1142	1	Fd åker
1143	2	Röjningsröseområde (70 sentida)
	818	
1144	1	Torplämning (Ramö)
	819	
1145	1	Fd åkrar (2)
	820	
1146	1	Fd åker
	821	
1147	1	Torplämning (Ångalund)
	822	
1148	1	Röjningsröseområde (5 sentida)
	823	
1149	1	Fd mossodling
	824	
1150	1	Röjningsröseområde (100 sentida)
1151	2	Torplämning (Björknäs)
1152	3	Torplämning (Oxadal)
	825	
1153	1	Fd åkrar (2)
1154	2	Torplämning uo
	826	
1155	1	Röjningsröseområde (20 sentida)
1156	2	Fd åker
	827	
1157	1	Torp uo (Stubbholmen)
1158	2	Vattenhål
	828	
1159	1	Röjningsröseområde (10 sentida)
1160	2	Röjningsröseområde (5 sentida)
	829	
1161	1	Röjningsröseområde (10 sentida)
	830	
1162	1	Torplämning (Eneberg)
	831	
1163	1	Minkfarm uo
	832	
1164	1	Fd mossodling (1) Kylekärr
	833	
1165	1	Fd mossodlingar (2)
	834	
1166	1	Fd mossodling
	835	
1167	1	Fd åker
1168	2	Torp uo
	836	
1169	1	Röjningsröseområde (4 sentida)
	837	
1170	1	Fd mossodling
	838	

1171	1	Fd åker
	839	
1172	1	Fd mossodlingar (2) (Byamaden)
	840	
1173	1	Fd mossodlingar (6) (Byamaden)
	841	
1174	1	Källa? (Byamaden)
	842	
1175	1	Fd mossodling
	843	
1176	1	Fd mossodlingar (4)
	844	
1177	1	Fd mossodling
	845	
1178	1	Röjningsröseområde (10 sentida)
	846	
1179	1	Torplämning (Södratorp)
1180	2	Torplämning (Elins stuga)
	847	
1181	1	Röjningsröse (grav enl FMIS)
	848	
1182	1	Gravfält uo (bestående av rösen enl Kjellmark)
1183	2	Lösfynd (sländtrissa)
1184	3	Röjningsröseområde (10 sentida)
1185	4	Borttagna rör uo (Bystämmeprotokoll 1812)
	849	
1186	1	Fd åker
	850	
1187	1	Röjningsröseområde (400 sentida)
	851	
1188	1	Röjningsröseområde (250 sentida)
1189	2	Fd åker
	852	
1190	1	Röjningsröseområde (200 sentida)
1191	2	Källa
1192	3	Vattenhål
	853	
1193	1	Röjningsröseområde (700 sentida)
1194	2	Röse?
1195	3	Stensättning?
1196	4	Fd åkrar (2)
	854	
1197	1	Torp, plats för (Ryadal)
	855	
1198	1	Torplämning (Boatorp)
	856	
1199	1	Torplämning (Kullen)
	857	
1200	1	Fd mossodling
	858	
1201	1	Fd mossodling
	859	
1202	1	Husgrund (sentida, Svina kulle)
	860	
1203	1	Torplämning (Rydsholm)
1204	2	Soldattorp uo
	861	
1205	1	Fd mossodling
	862	
1206	1	Fd mossodling
	863	
1207	1	Röjningsröseområde (100 sentida)

	864	
1208	1	Fd åker
	865	
1209	1	Fd åker (Källehultemåla)
	866	
1210	1	Röjningsröseområde (10 sentida)
	867	
1211	1	Röjningsröseområde (100 sentida)
1212	2	Fd åkrar (2)
1213	3	Torp uo
	868	
1214	1	Fd åker
1215	2	Röjningsröseområde (5 sentida)
1216	3	Torp uo
	869	
1217	1	Fd åker
	870	
1218	1	Fd mossodling
	871	
1219	1	Röjningsröseområde (10 sentida)
	872	
1229	1	Fd åker
1221	2	Torp uo
	873	
1222	1	Fd åkrar (3)
	874	
1223	1	Fd åker
	875	
1224	1	Fd åker
	876	
1225	1	Röjningsröseområde (80 sentida)
1226	2	Fd åker
	877	
1227	1	Fd mossodling
	878	
1228	1	Fd mossodlingar (10)
	879	
1229	1	Röjningsröseområde (800 sentida)
1230	2	Fd åkrar (10)
1231	3	Torp uo (Gröналund)
	880	
1232	1	Torplämning (Bredaslätt)
1233	2	Fd åker
	881	
1234	1	Röjningsröseområde (15 sentida)
	882	
1235	1	Röjningsröseområde (15 sentida)
	883	
1236	1	Fd åker (med ca 30 röjningsrösen)
1237	2	Pestgård uo
	884	
1238	1	Röjningsröseområde (2 sentida)
1239	2	Röjningsröseområde (3 sentida)
	885	
1240	1	Röjningsröseområde (5 sentida)
	886	
1241	1	Röjningsröseområde (20 sentida)
	887	
1242	1	Vattenhål
	888	
1243	1	Röjningsröseområde (100 sentida)

	889	
1244	1	Röjningsröseområde (5 sentida)
1245	2	Fd åker
	890	
1246	1	Fd åker
1247	2	Fd åker
	891	
1248	1	Fd åker
	892	
1249	1	Röjningsröseområde (10 sentida)
1250	2	Fd åker
1251	3	Torplämning (Lugnet)
	893	
1252	1	Röjningsröseområde (10 sentida)
	894	
1253	1	Kolbottnar (2)
	895	
1254	1	Röjningsröseområde (20 sentida)
	896	
1255	1	Röjningsröseområde (100 sentida)
1256	2	Kolbotten
	897	
1257	1	Fd mossodlingar (2)
	898	
1258	1	Fd åker
1259	2	Fd åker
1260	3	Backstuga (Bergalund, sommarbostad)
1261	4	Backstuga (Rydaholm, sommarbostad)
	899	
1262	1	Fd åker
	900	
1263	1	Röjningsröseområde (200 sentida)
1264	2	Kolbotten
1265	3	Torplämning (Stensnäs)
1266	4	Fd åkrar (3)
	901	
1267	1	Fd mossodling
	902	
1268	1	Fd mossodling
	903	
1269	1	Fd åker
	904	
1270	1	Backstugelämning (Nyäng)
1271	2	Fd mossodling
	905	
1272	1	Fd åkrar (3)
	906	
1273	1	Torplämning (Soldattorp nr 64)
1274	2	Fd åker
	907	
1275	1	Fd mossodlingar (6)
	908	
1276	1	Fd mossodling
	909	
1277	1	Torplämning (Långö)
1278	2	Röjningsröseområde (20 sentida)
1279	3	Vattenhål
1280	4	Fd mossodling
	910	
1281	1	Fd åker (med 15 röjningsrösen)
	911	
1282	1	Fd mossodlingar (7)

	912	
1283	1	Fd mossodlingar (3)
	913	
1284	1	Fd åker
1285	2	Röjningsröseområde (3 sentida)
	914	
1286	1	Torp plats för (Granelund/Graneholt?)
1287	2	Torp uo (Snygga-Malins)
1288	3	Backstuga uo (Ryssastugan lönnkrog)
	915	
1289	1	Röjningsröseområde (100 sentida)
1290	2	Torp plats för (Borö)
	916	
1291	1	Röjningsröseområde (300 sentida)
	917	
1292	1	Fd åkrar (3)
	918	
1293	1	Fd åker
	919	
1294	1	Torp plats för (Nyatorp)
	920	
1295	1	Röjningsröseområde (50 sentida)
	921	
1296	1	Fd åkrar (3)
	922	
1297	1	Fd åker
	923	
1298	1	Torplämning (Björkholmen)
1299	2	Torp uo (Nyadal)
1300	3	Röjningsröseområde (50 sentida)
	924	
1301	1	Torplämning (Oxhagen)
	925	
1302	1	Torp (Rydaholm, sommarboende) (Högalund enl hitta.se)
	926	
1303	1	Backstuga (Nybygget, sommarboende)
	927	
1304	1	Torp (Kubbö, bebott)
1305	2	Backstuga (Hallaslätt, bebott)
	928	
1306	1	Soldattorp 110 uo (Palmslund, sommarboende)
	929	
1307	1	Torp uo (K G Pettersson Hasard)
	930	
1308	1	Backstugelämning (Källelycke)
1309	2	Backstugelämning (Klilen)
	931	
1310	1	Torp plats för (Ljusadal)
	932	
1311	1	Gård
1312	2	Torplämning fd (Backen, nybyggt hus)
	933	
1313	1	Torp (Lyckeberg, ombyggt sommarboende?)
	934	
1314	1	Backstugelämning?
	935	
1315	1	Stig (Dackestigen)
	936	
1316	1	Gård uo (Sörudden)
1317	2	Stig (Dackestigen)
	937	

1318	1	Torp uo (J. Magnusson)
	938	
1319	1	Backstugelämning (Linedal)
	939	
1320	1	Soldattorp uo (111 Boarydsudd, ombyggt åretruntboende))
1321	2	Boplats (Holmalyckan?)
	940	
1322	1	Torp uo (Brännbo)
	941	
1323	1	Gårdstomt (Söftesmåla 1:14)
	942	
1324	1	Torplämning? (Vickelsberg)
	943	
1325	1	Röjningsröseområde (40 sentida)
	944	
1326	1	Backstuga uo (Aspelund, sommarboende)
	945	
1327	1	Torp uo (eg gård, Söftesmåla, ev på gammal grund)
	946	
1328	1	Backstugelämning (Ånganäs)
	947	
1329	1	Backstugelämning (Björkelund)
	948	
1330	1	Backstugelämning (Bokelund)
	949	
1331	1	Backstuga uo (Södratorp, röjningsrosen i närheten)
	950	
1332	1	Backstuga (Källedal (ombyggd till sommarstuga)
	951	
1333	1	Backstuga (Hagalund)
	952	
1334	1	Röjningsröseområde (100 sentida)
	953	
1335	1	Röjningsröseområde (10 sentida)
	954	
1336	1	Fd åkrar (2)
	955	
1337	1	Vattenståndsmärke
	956	
1338	1	Torp plats för (Sjöholmen)
1339	2	Fd åker
	957	
1340	1	Torp (Ryavik)
	958	
1341	1	Röjningsröseområde (10 sentida)
	959	
1342	1	Röjningsröse (Sveriges största?)
	960	
1343	1	Fd åkrar (5) (Trälleborg)
1344	2	Röjningsröseområde (30 sentida) Blå mossen
	961	
1345	1	Röjningsröseområde (50 sentida)
	962	
1346	1	Fd åker
	963	
1347	1	Såg plats för (Sjöaborg)
1348	2	Kvarn uo
1349	3	Smedja uo
	964	
1350	1	Stationshus (ombyggt till bostadshus)
1351	2	Banvaktarstuga uo

1352	3	Backstuga uo (Upsala)
	965	
1353	1	Fd gästgiveri (numer bostadshus)
1354	2	Offerkast uo (riskast)
	966	
1355	1	Smedjor uo (3, Smedjebacken, Slideslund)
	967	
1356	1	Fd Skola (ersatt med porslinsmanufaktur och screentryckeri)
	968	
1357	1	Soldattorp uo (Möcklerydsudd, ombyggt och bebott)
	969	
1358	1	Fd Café (Björkbacka, ombyggt och bebott)
	970	
1359	1	Konstverk
	971	
1360	1	Torplämning (Anna Lunds)
	972	
1361	1	Torp plats för (Puttorp)
	973	
1362	1	Torplämning (Bonjour)
	974	
1363	1	Torp uo (Erlands Märta)
	975	
1364	1	Källa?
	976	
1365	1	Torplämning (Stenstugan)
	977	
1366	1	Torp uo (Hägalund)
	978	
1367	1	Fångstgrop (varg)
1368	2	Kvarnlämning (Korrö kvarn)
1369	3	Pestgård uo
	979	
1370	1	Röjningsröseområde (5 sentida)
	980	
1371	1	Fd åker
	981	
1372	1	Torp uo (Skogslund)
	982	
1373	1	Röjningsröseområde (150 sentida)
1374	2	Torplämning (Björkelund)
1375	3	Fd åkrar (3)
1376	4	Vattenhål
	983	
1377	1	Fd mossodling
	984	
1378	1	Fd åker
	985	
1379	1	Fd åker
	986	
1380	1	Röjningsröseområde (30 sentida)
1381	2	Fd åker
	987	
1382	1	Fd åker
	988	
1383	1	Röjningsröseområde (20 sentida)
1384	2	Fd åker
	989	
1385	1	Soldattorp uo
	990	
1386	1	Röse

1387	2	Röse ra
	991	
1388	1	Torp uo (Björket)
	992	
1389	1	Röjningsröseområde (30 sentida)
	993	
1390	1	Fd åker
	994	
1391	1	Röse ra (Görle rör)
1392	2	Plats med traditon uo
1393	3	Vägbank
1394	4	Fyndplats (sländtrissa)
	995	
1395	1	Fd åker
	996	
1396		Fd åker
	997	
1397	1	Röse
1398	2	Stensättning
1399	3	Röse
1400	4	Stensättning?
1401	5	Stensättning?
	998	
1402		Fd åker
	999	
1403	1	Torp plats för (Lund)
	1000	
1404	1	Torplämning (Ljungalund)
	1001	
1405	1	Fd åker
	1002	
1406	1	Röjningsröseområde (800 sentida)
1407	2	Fd åker
	1003	
1408	1	Röjningsröseområde (50 sentida)
1409	2	Torplämning?
	1004	
1410	1	Röjningsröseområde (20 sentida)
	1005	
1411	1	Röjningsröseområde (30 sentida)
1412	2	Kolbotten
1413	3	Potatisgrop?
	1006	
1414	1	Röjningsröseområde (30 sentida)
	1007	
1415	1	Röjningsröseområde (0 sentida, bör utgå)
	1008	
1416	1	Röjningsröseområde (20 sentida)
	1009	
1417	1	Röjningsröseområde (700 sentida)
1418	2	Fd åkrar (10)
	1010	
1419	1	Torp uo (Ljungalund, el Ljusalund)
1420	2	Fd åker
1421	3	Husgrund
	1011	
1422	1	Fd åker
	1012	
1423	1	Fd mossodling
	1013	
1424	1	Torp uo (Bocka)
1425	2	Fd åker

1426	3	Lösfynd (1 flintspån)
	1014	
1427	1	Fd åkrar (2)
1428	2	Torp uo
	1015	
1429	1	Röjningsröseområde (35 sentida)
	1016	
1430	1	Stensättning?
	1017	
1431	1	Röjningsröseområde (30 sentida)
	1018	
1432	1	Fd åker
	1019	
1433	1	Stig (Dackestigen)
	1020	
1434	1	Stensättning
	1021	
1435	1	Röse?
	1022	
1436	1	Stensättning?
	1023	Överföringar, från och med 171030 ↓
1437	1	Hög, uo
1438	2	Källa
1439	3	Gränsmärke uo
1440	4	Minnesplats (gravsten för hund/katt?)
	1024	
1441	1	Röse
	1025	
1442	1	Stenvalvsbro (Aggabro)
1443	2	Bråtar uo
	1026	
1444	1	Torplämning (Svenstorp)
	1027	
1445	1	Hällkista i röse
1446	2	Skålgropsförekomst (26)
1447	3	Skålgropsblock (ca 15, flyttat till SHM)
	1028	
1448	1	Skålgropsförekomst (17)
1449	2	Skålgropsförekomst (2)
	1029	
1450	1	Röse
	1030	
1451	1	Röjningsröseområde (50 sentida)
	1031	
1452	1	Röjningsröse
	1032	
1453	1	Röse ra
1454	2	Lösfynd uo (lerkärl, förmodat gravfynd)
	1033	
1455	1	Röjningsröseområde (1 sentida, 20 enl FMIS)
	1034	
1456	1	Röse ra
	1035	
1457	1	Röse, borttaget (Kararör)
1458	2	Gränsmärke, uo
1459	3	Lösfynd (kanonkula av järn)
	1036	
1460	1	Röse (undersökt, borttaget)
	1037	
1461	1	Röse (Markalyckeröset)
1462	2	Plats med tradition
	1038	

1463	1	Milstolpe (gjutjärn)
1464	2	Väghållningssten (borttagen)
1465	3	Plats med tradition
	1039	
1466	1	Stensättning
	1040	
1467	1	Röse
1468	2	Skålgropsförekomst (2)
	1041	
1469	1	Röjningsröseområde (0, 70 enligt uppgift i FMIS)
	1042	
1470	1	Stensättning
	1043	
1471	1	Röse ra
	1044	
1472	1	Röjningsröseområde (5)
1473	2	Stensättning
	1045	
1474	1	Stensättning
1475	2	Stensättning
	1046	
1476	1	Röse
1477	2	Lyftsten
1478	3	Brosten med bokstäver
1479	4	Järnåldersgravar u o (okänt antal)
1480	5	Lösfynd (sländtrissor, okänt antal, minst 2)
	1047	
1481	1	Röse
1482	2	Stensättning?
1483	3	Naturbildning?(klunga med klumpstenar)
	1048	
1484	1	Milstolpe ra (postament)
	1049	
1485	1	Röjningsröseområde (50 sentida, Evedal)
	1050	
1486	1	Röjningsröseområde (1100 sentida)
	1051	
1487	1	Röjningsröseområde (30 sentida)
	1052	
1488	1	Röse
	1053	
1489	1	Stensättning
1490	2	Stensättning
	1054	
1491	1	Röse
	1055	
1492	1	Boplats (2 härdar, fem stolphål, 14 nergrävningar, keramik)
1493	2	Lösfynd (glassfluspärla)
1494	3	Lösfynd (skafthålsyx, möjl funnen i Östad)
	1056	
1495	1	Röse ra
1496	2	Stensättning?
1497	3	Makadamslagningssten
1498	4	Makadamslagningssten
	1057	
1499	1	Röjningsröse (1, sentida)
	1058	
1500	1	Skålgropsförekomst (3, Älvkvarnsstenen)
	1059	
1501	1	Röse plats för
1502	2	Jordblandade rösen uo (4)
	1060	

1503	1	Ödekyrkogård
	1061	
1504	1	Skålgropsförekomst uo (50)
1505	2	Skålgropsförekomst (1)
	1062	
1506	1	Stensättning?
	1063	
1507	1	Hembygdsgård
1508	2	Fyndsamling (ett 40-tal föremål av stenålderskaraktär, många flintspån och avslag, glaspärla)
1509	3	Väghållningssten
1510	4	Väghållningssten?
1511	5	Kvarnstenar (13)
1512	6	Kvarnsten, lyftsten
1513	7	Byggnad (Jängastugan)
	1064	
1514	1	Gravfält (15 högar, 25 runda stens, 3 rektangulära stens, 5 ovala stens, 2 treuddar)
1515	2	Fyndplats (sländtrissa)
1516	3	Arkeologiska undersökningar uo
	1065	
1517	1	Hög uo
	1066	
1518	1	Röse?
	1067	
1519	1	Röjningsröseområde (200 trol sentida)
	1068	
1520	1	Röse ra
1521	2	Stensättning?
1522	3	Stensättning?
1523	4	Stensättning?
1524	5	Gravfält uo (6 borttagna stensättningar)
	1069	
1525	1	Stensättning
	1070	
1526	1	Gravfält (Aspekulle: röse, 2 stensättningar, 2 högar)
1527	2	Linrötningsgrop?
1528	3	Kvarn uo
1529	4	Plats med tradition
1530	5	Plats med tradition
	1071	
1531	1	Röse
	1072	
1532	1	Fångstgrop (varg)
	1073	
1533	1	Röjningsröseområde (600 hackerör-sentida)
	1074	
1534	1	Röjningsröseområde (300 enl FMIS, sentida)
	1075	
1535	1	Röjningsröseområde (300 enl FMIS, sentida)
	1076	
1536	1	Boplats Ångaholm (1 härd, stenyxor, 4 avslag)
1537	2	Lösfynd (förarbete till stenyxa)
1538	3	Lösfynd (knacksten)
	1077	
1539	1	Röjningsröseområde (500 enl FMIS, sentida)
	1078	
1540	1	Röjningsröseområde (1000 enl FMIS, sentida)
	1079	
1541	1	Stenvalvsbro
	1080	
1542	1	Boplats Horsholmen (tjocknackig yxa, trindyxa, 11 flintspån, flera flintavslag)
	1081	
1543	1	Fd åker

	1082	
1544	1	Boplats Näset (3 trindyxor, flintdolk, bryne, mejsel, 2 flintspån, flintklump, kvartsavslag, slipsten)
	1083	
1545	1	Pestgård uo
	1084	
1546	1	Fornlämningsliknande naturbildning med tradition och namn (Domarringen)
	1085	
1547	1	Röjningsröseområde (100 enl FMIS, sentida)
	1086	
1548	1	Boplats Holmen (4 spånkrapor, 1 rak skivskrap, 5 ovala skivskr, 18 spån och ca 400 flinavslag m m)
1549	2	Torp uo (Ångaholm)
1550	3	Lösfynd (spetsnackig trindyxa)
1551	4	Torp (Holmen)
	1087	
1552	1	Åker (blåmarkerad i FMIS)
1553	2	Torp uo
	1088	
1554	1	Pestgård (11 begravningar)
	1089	
1555	1	Gravfält uo (2-3 stora rösen på Lm-akt) Byagärdet
1556	2	Lösfynd (flintyxa, dolkblad av flinta, pärla, 2 flintspån samt 14 fynd från Byagärdet)
	1090	
1557	1	Boplats (10-tal föremål, 5 jordblandade rösen och 1 röse uo)
1558	2	Lösfynd (kanonkula)
1559	3	Lösfynd (flintspån)
1560	4	Borttaget gravfält uo (5?)
	1091	
1561	1	Boplats (ca 45 fyndposter)
	1092	
1562	1	Röse uo (Kungsröret)
	1093	
1563	1	Röse uo
1564	2	Plats med tradition (Pestgårdså kern)
	1094	
1565	1	Boplats (Ångagärdeslyckan, minst 7 föremål)
1566	2	Boplats (Fnöket, minst 2 föremål)
1567	3	Lösfynd (en fyndlista efter Kjellmark upptar 56 föremål)
	1095	
1568	1	Röjningsröseområde (700 enl FMIS, hacke-sentida)
	1096	
1569	1	Boplats Södergården (Bolslätt; flera flintbitar, flera brynen av glimmerskiffer, järnyxa, m m)
	1097	
1570	1	Åker (blåmarkerad i FMIS)
1571	2	Lösfynd (slipad decimeterlång kvartsit)
	1098	
1572	1	Röjningsröseområde (250 enl FMIS, sentida)
	1099	
1573	1	Röjningsröseområde (300 enl FMIS, sentida)
	1100	
1574	1	Röjningsröseområde (70 enl FMIS, sentida)
	1101	
1575	1	Röjningsröseområde (70 enl FMIS, sentida)
1576	2	Fd åker
	1102	
1577	1	Röjningsröseområde (50 sentida)
	1103	
1578	1	Röjningsröseområde (60 sentida)
	1104	
1579	1	Röjningsröseområde (50 sentida)
	1105	
1580	1	Röjningsröseområde (20 sentida)
	1106	

1581	1	Stenvalvsbro
1582	2	Stenvalvsbro
1583	3	Kvarn uo (Kvarnamåla kvarn)
	1107	
1584	1	Fångstgrop (varg)
	1108	
1585	1	Fornlämningsliknande lämning (rest sten)
	1109	
1586	1	Stensättning
	1110	
1587	1	Röjningsröseområde (700 enl FMIS, sentida)
	1111	
1588	1	Röjningsröseområde (700 enl FMIS, sentida samt minst 4 fd åkrar)
	1112	
1589	1	Röjningsröseområde (5 sentida)
1590	2	Vattenhål
	1113	
1591	1	Röjningsröseområde (50 enl FMIS, sentida)
	1114	
1592	1	Husgrund uo (sentida)
	1115	
1593	1	Röjningsröseområde (10 sentida)
	1116	
1594	1	Röjningsröseområde (800 enl FMIS, sentida)
1595	2	Backstuga uo (Vråen)
	1117	
1596	1	Röjningsröseområde (75 sentida)
	1118	
1597	1	Hällkista i röse (skattletat?)
	1119	
1598	1	Röjningsröseområde (50 enl FMIS, sentida)
	1120	
1599	1	Hällkista ra
1600	2	Hällkistor (3 borttagna)
	1121	
1601	1	Röjningsröseområde (30 sentida)
	1122	
1602	1	Röjningsröseområde (1000 enl FMIS, sentida)
	1123	
1603	1	Vattenståndsmärke uo
	1124	
1604	1	Röjningsröseområde (400 enl FMIS, sentida)
	1125	
1605	1	Röjningsröseområde (200 sentida)
	1126	
1606	1	Röjningsröseområde (700 sentida)
	1127	
1607	1	Slaggförekomst (sekundär)
	1128	
1608	1	Röjningsröseområde (300 sentida)
1609	2	Fd åker
1610	3	Torp uo (Linnefors)
	1129	
1611	1	Brännvinsbränneri
1612	2	Runstensfragment? uo
	1130	
1613	1	Röjningsröseområde (50 sentida)
	1131	
1614	1	Stensättning?
1515	2	Stensättning?
	1132	

1616	1	Boplats uo (Holmalyckan?, många spån och avslag av flinta) obs reggad på tre olika platser
	1133	
1617	1	Stenvalvsbro (borttagen)
1618	2	Kvarn uo
	1134	
1619	1	Röse
	1135	
1620	1	Boplats (flintavslag, stenföremål)
1621	2	Lösfynd (flintspån)
	1136	
1622	1	Torvtag (100)
	1137	
1623	1	Röjningsröseområde (150 enl FMIS, sentida)
	1138	
1624	1	Röse
1625	2	Röse
	1139	
1626	1	Röjningsröseområde (30 enl FMIS, sentida)
	1140	
1627	1	Boplats (flintskrapa, 2 flintavslag, 1 bearbetad flintbit)
	1141	
1628	1	Hägnad
	1142	
1629	1	Röjningsröseområde (20 sentida)
	1143	
1630	1	Röjningsröseområde (3 sentida)
	1144	
1631	1	Röjningsröseområde (5 sentida)
	1145	
1632	1	Röse, borttaget
	1146	
1633	1	Milstolpe
	1147	
1634	1	Milstolpe
	1148	
1635	1	Postament (milstolpe saknas)
	1149	
1636	1	Milstolpe
	1150	
1637	1	Milstolpe
	1151	
1638	1	Milstolpe
	1152	
1639	1	Milstolpe (restaurerad)
	1153	
1640	1	Milstolpe
	1154	
1641	1	Milstolpe
	1155	
1642	1	Milstolpe uo (borttagen)
	1156	
1543	1	Lösfynd (slipsten)
	1157	
1644	1	Lösfynd (löpare)
1645	2	Lösfynd (löpare)
1646	3	Lösfynd (löpare)
1647	4	Lösfynd (underliggare till löpare)
	1158	
1648	1	Lösfynd (löpare)
1649	2	Lösfynd (flintbit)
1650	3	Lösfynd (översten)

1651	4	Lösfynd (flintboll med avlagsmärken)
	1159	
1652	1	Fyndplats (1 flintyx, 2 flintspån)
	1160	
1653	1	Lösfynd (spjutspets av järn, 1 bryne)
	1161	
1654	1	Lösfynd (slipsten)
1655	2	Lösfynd (spjutspets av järn, bryne)
1656	3	Lösfynd (slipsten)
	1162	
1657	1	Fyndplats (skafthålsyx)
1658	2	Lösfynd (skafthålsyx)
1659	3	Lösfynd (kanonkula av järn)
	1163	
1660	1	Fyndplats (trindyxa)
	1164	
1661	1	Fyndplats (båtyxa)
1662	2	Lösfynd (trindyxa)
1663	3	Lösfynd (skafthålsyx)
1664	4	Lösfynd (skafthålsyx)
1665	5	Lösfynd (trindyxa)
	1165	
1666	1	Fyndplats (flintdolk)
1667	2	Lösfynd (knacksten)
	1166	
1668	1	Fyndplats (trindyxa)
	1167	
1669	1	Fyndplats (bronsyx)
1670	2	Lösfynd (trindyxa)
1671	3	Lösfynd (sländtrissa)
	1168	
1672	1	Fyndplats (stenyx)
1673	2	Lösfynd (skafthålsyx)
1674	3	Lösfynd (tjockknackig stenyx)
	1169	
1675	1	Fyndplats (skafthålsyx)
	1170	
1676	1	Lösfynd (1 trindyxa, flera flintspån och avslag, bryne, tunnackig grönstensyx)
1677	2	Lyftsten uo
1678	3	Rest sten uo
1679	4	Lösfynd (kanonkula järn)
	1171	
1680	1	Lösfynd (1 flintspån, 1 trindyxa)
	1172	
1681	1	Lösfynd (1 tunnackig flintyx)
1682	2	Lösfynd (1 stenyx)
1683	3	Lösfynd (1 skafthålsyx)
1684	4	Lösfynd (1 dolkblad, flera flintspån och avslag)
	1173	
1685	1	Lösfynd (1 skivyxa av flinta)
	1174	
1686	1	Lösfynd (1 pilspets av flinta)
	1175	
1687	1	Lösfynd (1 stenyx)
	1176	
1688	1	Fyndplats (1 skafthålsyx)
1689	2	Torp (Lyckanshöjd)
	1177	
1690	1	Lösfynd (1 dolk)
1691	2	Lösfynd (1 dolk)
1692	3	Lösfynd (1 dolk)
1693	4	Lösfynd (1 halvmåneformad såg)
1694	5	Lösfynd (1 tresidig pilspets)

1695	6	Lösfynd (1 pilspets)
1696	7	Lösfynd (1 pilspets)
1697	8	Lösfynd (1 skafthålsyxa)
1698	9	Lösfynd (1 urna av bränt lergods, funnen i jordblandat röse)
1699	10	Lösfynd (1 flintspån)
1700	11	Lösfynd (2 bärnstensbitar)
	1178	
1701	1	Lösfynd (1 skafthålsyxa, möjligen båtformig)
	1179	
1702	1	Lösfynd (1 bryne)
1703	2	Lösfynd (1 smalmejsel av sten)
1704	3	Lösfynd (1 trindyxa)
1705	4	Lösfynd (trindyxa)
1706	5	Lösfynd (trindyxa)
1707	6	Lösfynd (1 kanonkula av järn)
1708	7	Lösfynd (tunnackig stenyxa)
1709	8	Lösfynd (trindyxa)
1710	9	Lösfynd (knacksten)
	1180	
1711	1	Lösfynd (1 håleggad flintyxa)
1712	2	Lösfynd (1 håleggad flintyxa)
1713	3	Lösfynd (1 trindyxa)
1714	4	Lösfynd (1 flintskrapa)
1715	5	Lösfynd (1 eldslagingssten)
1716	6	Lösfynd (spån och avslag av flinta)
	1181	
1717	1	Lösfynd (trindyxa)
	1182	
1718	1	Lösfynd (1 båtformig yxa av grönsten)
1719	2	Lösfynd (1 skafthålsyxa)
1720	3	Lösfynd (1 holkyxa av järn)
1721	4	Lösfynd (1 stor bärnstenspärla)
1722	5	Lösfynd (1 stor bärnstenspärla)
1723	6	Lösfynd (1 röd glaspärla)
1724	7	Lösfynd (1 ljusblå glaspärla) flyttad fr 6
1725	8	Lösfynd (1 tjockackig hålegged flintyxa)
1726	9	Lösfynd (1 spetsackig trindyxa)
1727	10	Lösfynd (1 jämbred trindyxa)
1728	11	Lösfynd (1 klubba av sten med skafthål)
1729	12	Lösfynd (1 sländtrissa)
1730	13	Lösfynd (1 sländtrissa)
1731	14	Lösfynd (1 sländtrissa)
1732	15	Lösfynd (1 skafthålsyxa)
1733	16	Lösfynd (stenyxa med skafthål)
1734	17	Lösfynd (1 sländtrissa)
	1183	
1735	1	Lösfynd (1 benknotformad slipsten)
	1184	
1736	1	Lösfynd (1 hel skafthålsyxa)
1737	2	Lösfynd (1 avslagen skafthålsyxa)
	1185	
1738	1	Lösfynd (1 flintdolk, 30-tal flintavslag, 1 pilspets av flinta)
1739	2	Torp uo
	1186	
1740	1	Lösfynd (1 grönstensyxa)
1741	2	Lösfynd (1 knacksten)
1742	3	Lösfynd (3 bladformiga pilspetsar)
1743	4	Lösfynd (1 benknotformad slipsten)
1744	5	Lösfynd (1 tjockackig stenyxa)
1745	6	Lösfynd (1 trindyxa)
1746	7	Lösfynd (1 stenyxa med skafträdda)
1747	8	Lösfynd (1 yxa av järn)
1748	9	Lösfynd (2 flintknutor)
1749	10	Lösfynd (1 trindyxa)
1750	11	Lösfynd (1 amulett)
1751	12	Lösfynd (1 flintyxa)

	1187	
1752	1	Lösfynd (1 skafthålsyx)
1753	2	Lösfynd (knacksten)
	1188	
1754	1	Fyndplats (1 spetsnackig trindyxa)
1755	2	Lösfynd (1 trindyxa)
	1189	
1756	1	Fyndplats (1 trindyxa)
1757	2	Lösfynd (1 trindyxa)
	1190	
1758	1	Lösfynd (1 håleggad stenyxa)
1759	2	Lösfynd (1 skafthålsyx?)
1760	3	Lösfynd (flintspån och avslag)
	1191	
1761	1	Lösfynd (1 skafthålsyx)
1762	2	Lösfynd (1 skafthålsyx)
1763	3	Lösfynd (1 sländtrissa)
1764	4	Lösfynd (1 glaspärla)
	1192	
1765	1	Lösfynd (1 skafthålsyx)
1766	2	Lösfynd (1 skafthålsyx)
1767	3	Lösfynd (1 fyrsidig stenyxa)
	1193	
1768	1	Lösfynd (1 skafthålsyx)
	1194	
1769	1	Fyndplats (1 gjutform för bronskniv)
1770	2	Lösfynd (1 flintspån, 1 tjocknackig stenyxa, 1 stenyxa av okänd typ)
1771	3	Lösfynd (1 spånbit av flinta)
1772	4	Lösfynd (skafthålsyx)
	1195	
1773	1	Lösfynd (1 sländtrissa av sten)
	1196	
1774	1	Lösfynd (1 spjutspets av järn)
1775	2	Järnåldersgrav uo
	1197	
1776		Lösfynd (1 slipsten)
1777		Lösfynd (1 sländtrissa)
1778		Lösfynd (1 sländtrissa)
	1198	
1779	1	Lösfynd (1 benknotformad slipsten)
1780	2	Lösfynd (1 sländtrissa)
1781	3	Lösfynd (1 dolkdel av flinta?)
1782	4	Lösfynd (1 fyrsidig flintyx)
1783	5	Lösfynd (1 sländtrissa)
1784	6	Lösfynd (skafthålsyx)
1785	7	Lösfynd (skafthålsyx)
1786	8	Lösfynd (bryne)
1787	9	Lösfynd (tjocknackig)
1788	10	Lösfynd (2 flintavslag)
1789	11	Lösfynd (1 sländtrissa)
1790	12	Lösfynd (1 sländtrissa)
1791	13	Lösfynd (1 sländtrissa)
1792	14	Lösfynd (1 sländtrissa)
1793	15	Lösfynd (1 sländtrissa)
1794	16	Lösfynd (1 sländtrissa)
1795	17	Lösfynd (1 sländtrissa)
1796	18	Lösfynd (1 amulett)
1797	19	Lösfynd (1 spjutspets av flinta)
1798	20	Lösfynd (1 sländtrissa)
1799	21	Lösfynd (1 tjocknackig yxa)
	1199	
1800	1	Lösfynd (1 skaftdel av flintdolk)
1801	2	Lösfynd (1 mejsel av sten))
	1200	

1802	1	Lösfynd (1 löpare)
	1201	
1803		Lösfynd (1 stenyxa)
	1202	
1804	1	Fyndplats (1 sländtrissa)
	1203	
1805	1	Röse uo
	1204	
1806	1	Järnåldersgravar uo (fynd av spjutspets av järn)
1807	2	Röse uo
	1205	
1808	1	Gravfält uo (järnålder)
	1206	
1809	1	Fyndplats (1 runfragment)
	1207	
1810	1	Röjningsröseområde (1 sentida)
1811	2	Skåre?
1812	3	Naturbildning (bok och ekstubbar i myr)
	1208	
1813	1	Ålfångstanläggning uo
	1209	
1814	1	Ålfångstanläggning uo
	1210	
1815	1	Gårdstomt (Värebol)
1816	2	Småsskola uo (Värebol)
	1211	
1817	1	Marknadsplats uo, arrest uo
1819	2	Lösfynd (1 stenyxa utan skafthål)
	1212	
1820	1	Marknadsplats plats för kreatursmöten
	1213	
1821	1	Mejeri uo (Ekeryd)
	1214	
1822	1	Röse? borttaget
	1215	
1823	1	Röse? borttaget
	1216	
1824	1	Röse? ra
1825	2	Röse? ra
	1217	
1826	1	Stenrevel uo
	1218	
1827	1	Vattenståndsmärke
	1219	
1828	1	Gårdstomt (Östra Berget)
	1220	
1829	1	Gränsmärke uo (Kisle rör)
	1221	
1830	1	Gränsmärke uo (Tråling)
	1222	
1831	1	Gränsmärke uo (Spångehall)
1832	2	Gränsmärke uo (Torpehall)
	1223	
1833	1	Torp (Nybygget, förfallet)
	1224	
1834	1	Röjningsröseområde (400 enl FMIS, sentida)
	1225	
1835	1	Väghållningssten
	1226	
1836	1	Röjningsröse
1837	2	Röse? ra

1838	3	Skåre?
	1227	
1839	1	Väghållningssten
1840	2	Plats med namn (Hästastörtan)
	1228	
1841	1	Väghållningssten?
	1229	
1842	1	Fd åker
1843	2	Vägbank? (stensatt väg uo)
1844	3	Plats med namn (Värpes)
1845	4	Offerkast uo (riskast)
	1230	
1846	1	Linbasta plats för
1847	2	Linbasta uo
	1231	
1848	1	Gårdstomt (Uvanäs)
1849	2	Gårdstomt (Uvanäs, bebyggd)
	1232	
1850	1	Väghållningssten
	1233	
1851	1	Jordkällare (iskällare?)
1852	2	Fornlämningsliknande lämning (flat häll, liggande)
	1234	
1853	1	Röse? ra?
	1235	
1854	1	Källa?
1855	2	Vattenhål?
1856	3	Rest sten?
	1236	
1857	1	Rest sten (nutida)
1858	2	Backstuga uo (Saknaden)
	1237	
1859	1	Torplämning (Brottskulle)
1860	2	Stensättning? ra?
	1238	
1861	1	Röjningsröseområde (10 sentida)
1862	2	Damm
1863	3	Damm (nygrävd)
	1239	
1864	1	Torp uo (Evedal)
	1240	
1865	1	Fornlämningsliknade naturbildning
	1241	
1866	1	Husgrund (annan)
	1242	
1867	1	Röjningsröse
	1243	
1868	1	Äldre vägsträckning (kyrkväg uo)
	1244	
1869	1	Torp (Läget, borttaget)
	1245	
1870	1	Plats med tradition (Bruabäcken)
	1246	
1871	1	Fyndplats (kanot)
	1247	
1872	1	Lösfynd (kanot)
	1248	
1873	1	Lösfynd (kanot 1634)
	1249	
1874	1	Lösfynd (kanot)
1875	2	Sjösänkning (Bergasjön)
	1250	

1876	1	Lösfynd (kanot)
	1251	
1877	1	Smedja plats för
	1252	
1878	1	Smedja (Lidhems säteri)
	1253	
1879	1	3 smidda gravkors samt smidda gravkors uo
	1254	
1880	1	Smidesplats uo
1881	2	Smedja uo
	1255	
1882	1	Offerkast uo (riskast)
	1256	
1883	1	Röse uo
1884	2	Borttagna stenrör uo
	1257	
1885	1	Backstugelämning (Ångaslätt)
1886	2	Rest sten? uo
	1258	
1887	1	Gård (Fabian Karlsson)
1888	2	Borttagna stenrör uo
	1259	
1889	1	Kavelbro uo
	1260	
1890	1	Lyftstenar uo (2)
1891	2	Torp uo
1892	3	Torp uo
1893	4	Torp uo
1894	5	Lösfynd (2 överstenar till handkvarnar)
	1261	
1895	1	Malmandningsplats uo
	1262	
1896	1	Naturbildning med namn (Pinnö trollhallar)
1897	2	Källa med tradition uo
	1263	
1898	1	Plats med tradition
	1264	
1899	1	Slaggförekomst sekundär
	1265	
1900	1	Skålgropsförekomst (4)
	1266	
1901	1	Stensättning?
	1267	
1902	1	Stig med namn och tradition (Dackestigen)
	1268	
1903	1	Torvtag (20)
	1269	
1904	1	Sjönötsförekomst uo
	1270	
1905	1	Kvarn uo
	1271	
1906	1	Lösfynd (1 kvarnsten)
1907	2	Lösfynd (1 kanonkula av järn)
1908	3	Lösfynd (1 mässingsbuckla)
1909	4	Lösfynd (1 sländtrissa)
1910	5	Lösfynd (allmogebrösch modern)
1911	6	Lösfynd (spjutspets av brons)
1912	7	Lösfynd (2 fragment av lerkärl)
1913	8	Lösfynd (2 pärlor av rödbrunt glas)
	1272	
1914	1	Kvarnstenar (2)
	1273	

1915	1	Lösfynd (kvarnsten)
1916	2	Lösfynd (flintspån)
1917	3	Lösfynd (kanonkula av järn)
	1274	
1918	1	Lösfynd (löpare)
	2	Lösfynd (kvarnsten)
	1275	
1919	1	Lösfynd (kvarnsten)
1920	2	Lösfynd (årderbill av järn)
1921	3	Lösfynd (kanonkula av järn)
	1276	
1922	1	Kvarn uo
	1277	
1923	1	Kvarn uo
	1278	
1924	1	Kvarn uo
	1279	
1925	1	Kvarnar uo (2)
1926	2	Dammvall uo
1927	3	Platsmed tradition uo
1928	4	Kvarngrund?
	1280	
1929	1	Kvarn uo
1930	2	Plats med tradition
	1281	
1931	1	Kvarn uo
	1282	
1932	1	Länsmansboställe uo (Snärshult)
	1283	
1933	1	Ångkvarn uo
1934	2	Torp up (Nyatorp)
	1284	
1935	1	Kvarn uo
	1285	
1936	1	Rälsbusshållplats uo (Sutareslätt)
	1286	
1937	1	Kvarn uo (förmodad)
	1287	
1938	1	Kvarn uo (förmodad)
	1288	
1939	1	Kvarn uo
	1289	
1940	1	Kvarn uo
	1290	
1941	1	Fiskdamm uo
1942	2	Fyndplats (islägg)
	1291	
1943	1	Rösen? (2 borttagna)
	1292	
1944	1	Smedja och såg uo
	1293	
1945	1	Källa uo
	1294	
1946	1	Borttagna rör uo
	1295	
1947	1	Kvarn uo (Ekamåla)
	1296	
1948	1	Kvarn uo
	1297	
1949	1	Torp uo (Soldate täppan)
	1298	
1950	1	Kvarn? uo

	1299	
1951	1	Vattenståndsmärke uo
	1300	
1952	1	Stig (Dackestigen)
	1301	
1953	1	Gårdstomt (Söftestorp Jönsagård, Trottagård)
1954	2	Gårdstomt (Söftestorp Ugglegård)
1955	3	Gårdstomt (Söftestorp Norregård)
	1302	
1956	1	Gårdstomt (Ekeryd)
	1303	
1957	1	Gårdstomt (Möckleryd Norregård)
1958	2	Gårdstomt (Möckleryd Västregård)
1959	3	Gårdstomt (Möckleryd Östregård)
1960	4	Gårdstomt (Möckleryd Södregård)
1961	5	Gårdstomt (Möckleryd Jeppagård)
	1304	
1962	1	Gårdstomt (Hyllesbol)
	1305	
1963	1	Gårdstomt (Kärsebärshult)
	1306	
1964	1	Gårdstomt (Kvarnamåla hemmanet)
1965	2	Gårdstomt (Kvarnamåla gästgiveri)
	1307	
1966	1	Gårdstomt (Uvanäs)
1967	2	Gårdstomt (Uvanäs)
	1308	
1968	1	Gårdstomt (Botahult Södregård)
1969	2	Gårdstomt (Botahult Södregård)
1970	3	Gårdstomt (Botahult Norregård)
1971	4	Torp uo
	1309	
1972	1	Gårdstomt (Ekamåla Norregård)
1973	2	Gårdstomt (Ekamåla Södregård)
	1310	
1974	1	Gårdstomt (Linersmåla södra)
1975	2	Gårdstomt (Linersmåla norra)
	1311	
1976	1	Gårdstomt (Sutareslätt)
1977	2	Gårdstomt (Sutareslätt)
	1312	
1978	1	Gårdstomt (Björkeryd)
1979	2	Gårdstomt (Björkeryd)
	1313	
1980	1	Gårdstomt (Kåranäs)
	1314	
1981	1	Gårdstomt (Snärshult)
	1315	
1982	1	Gårdstomt (Elofshult)
	1316	
1983	1	Gårdstomt (Fiskestad Sandgård)
1984	2	Gårdstomt (Fiskestad Dagsagård)
1985	3	Gårdstomt (Fiskestad Backagård)
1986	4	Gårdstomt (Fiskestad Krokagård)
1987	5	Gårdstomt (Fiskestad Klockaregård)
1988	6	Gårdstomt (Fiskestad Norregård)
1989	7	Gårdstomt (Fiskestad Rusthåillet)
1990	8	Gårdstomt (Fiskestad Makagård)
1991	9	Gårdstomt (Fiskestad Korpagård/Herregård)
	1317	
1992	1	Gårdstomt (Horsholmen)
	1318	
1993	1	Gårdstomt (Boarydsudd)

1994	2	Gårdstomt (Boarydsudd)
	1319	
1995	1	Gårdstomt (Drobbanäs)
1996	2	Gårdstomt (Drobbanäs)
	1320	
1997	1	Gårdstomt (Söftesmåla A)
1998	2	Gårdstomt (Söftesmåla B)
1999	3	Gårdstomt (Söftesmåla C)
	1321	
2000	1	Gårdstomt (Bredahult)
2001	2	Gårdstomt (Bredahult)
2002	3	Backstuga uo
2003	4	Torp uo (Israels)
	1322	
2004	1	Gårdstomt (Svenshult)
2005	2	Gårdstomt (Svenshult)
	1323	
2006	1	Gårdstomt (Ringshult A)
2007	2	Gårdstomt (Ringshult B)
2008	3	Gårdstomt (Ringshult C)
	1324	
2009	1	Gårdstomt (Boaryd Norregård)
2010	2	Gårdstomt (Boaryd Mellangård)
2011	3	Gårdstomt (Boaryd Södregård)
2012	4	Gårdstomt (Boaryd Herregård)
	1325	
2013	1	Gårdstomt (Hönseryd)
2014	2	Gårdstomt (Hönseryd)
	1326	
2015	1	Gårdstomt (Nistingsö)
2016	2	Gårdstomt (Nistingsö)
	1327	
2017	1	Gårdstomt (Ånga)
2018	2	Gårdstomt (Ånga)
	1328	
2019	1	Gårdstomt (Kärringeberg)
	1329	
2020	1	Gårdstomt (Östad Mårtensgård)
2021	2	Gårdstomt (Östad Brunagård)
2022	3	Gårdstomt (Östad Gatugård)
2023	4	Gårdstomt (Östad Bondegård)
2024	5	Gårdstomter (Östad Täckaregård, Gossagård, HansOlssongård)
2025	6	Gårdstomt (Östad Smedsgård)
2026	7	Gårdstomt (Östad Södregård)
2027	8	Lösfynd (trindyxa)
	1330	
2028	1	Gårdstomt (Ravlanäs)
	1331	
2029	1	Gårdstomt (Väckelsång Styragård)
2030	2	Gårdstomt (Väckelsång Prästegård)
2031	3	Gårdstomt (Väckelsång Hallagård)
2032	4	Gårdstomt (Väckelsång Makagård)
2033	5	Gårdstomt (Väckelsång Skullagård)
2034	6	Gårdstomt (Väckelsång Hanagård)
2035	7	Gårdstomt (Väckelsång Saxagård)
2036	8	Gårdstomt (Väckelsång Södregård)
2037	9	Gårdstomt (Väckelsång Bengtsgård)
2038	10	Gårdstomt (Väckelsång Bondegård)
2039	11	Gårdstomt (Väckelsång Knapagård)
	1332	
2040	1	Säteritomt (Lidhem)
	1333	
2041	1	Gårdstomt (Ekefors)
	1334	

2042	1	Gårdstomt (Line)
2043	2	Gårdstomt (Line)
2044	3	Gårdstomt (Line)
2045	4	Gårdstomt (Line)
	1335	
2046	1	Gårdstomt (Bråten)
	1336	
2047	1	Gårdstomt (Grimsvik)
	1337	
2048	1	Gårdstomt (Väcklingeö Mellangård)
2049	1	Skola uppgift om
	1338	
2050	1	Gårdstomt (Väcklingeö Norregård)
	1339	
2051	1	Gårdstomt (Väcklingeö Södregård)
	1340	
2052	1	Röjningsröseområde (10 sentida)
2053	2	Ängslada ra
	1341	
2054	1	Plats med tradition (badhåla)
	1342	
2055	1	Vattenhål (Hästahålan)
	1343	
2056	1	Vattenhål
	1344	
2057	1	Dansbana uo
	1345	
2058	1	Plats med tradition (runt istidsblock på häll, borttagen)
	1346	
2059	1	Röjningsröseområde (5 sentida)
	1347	
2060	1	Röjningsröseområde (50 sentida)
	1348	
2061	1	Röjningsröseområde (50 sentida)
	1349	
2062	1	Röjningsröseområde (50 sentida)
	1350	
2063	1	Röjningsröseområde (20 sentida)
	1351	
2064	1	Röjningsröseområde (100 sentida)
	1352	
2065	1	Röjningsröseområde (40 sentida)
	1353	
2066	1	Vattenhål?
	1354	
2067	1	Röjningsröseområde (10 sentida)
2068	2	Minnesplats (grav för sällskapsdjur)
	1355	
2069	1	Torp plats för (Björnö)
	1356	
2070	1	Torplämning?
	1357	
2071	1	Stenhusgrund och källarapel uo
2072	2	Fyndplatser (3 kanonkolor)
2073	3	Fyndplats (1 sländtrissa av sten)
	1358	
2074	1	Ålfångstanläggning uo
	1359	
2075	1	Linbasta uo
	1360	
2076	1	Lyftsten uo

	1361	
2077	1	Kyrkstallar plats för
2078	2	Lösfynd uo (2 pilspetsar av flinta)
	1362	
2079	1	Bro uo
2080	2	Vadställe uo
	1363	
2081	1	Torp uo (Rydaholm)
	1364	
2082	1	Torplämning (Kristinelund)
	1365	
2083	1	Bro med namn (Oxabroarna)
	1366	
2084	1	Äldre vägsträckning (vinterkyrkväg uo)
	1367	
2085	1	Båtplats uo (den gamla Fiskestadens?)
2086	2	Röjningsröse (stentipp)
	1368	
2087	1	Krigsposterings uo (Möcklery backe)
	1369	
2088	1	Källa uo (Förerumskällan)
2089	2	Brunn
2090	3	Backstuga uo (Viborg)
	1370	
2091	1	Fångstgrop (varggrop uo/kolbotten/stentäkt?)
2092	2	Spismursröse till kolarkoja?
2093	3	Grop (stentäkt?)
	1371	
2094	1	Torp uo (Pennatorpet)
2095	2	Linbasta uo (Pinntorps basta)
	1372	
2096	1	Röse uo
2097	2	Plats med tradition
	1373	
2098	1	Byggnader (2, dagsverksstugan, bagarstugan på Lidhems säteri)
	1374	
2099	1	Röjningsröseområde (15 sentida)
	1375	
2100	1	Fornlämningsliknande naturbildning (stensättningsliknande)
	1376	
2101	1	Källa?
	1377	
2102	1	Torplämning (Marielund)
	1378	
2103	1	Fd åker (Byamaden)
	1379	
2104	1	Röjningsröseområde (10 sentida)
	1380	
2105	1	Röjningsröseområde (6 sentida)
2106	2	Torp uo
	1381	
2107	1	Husgrund undersökt och borttagen? Vid Glasröret.
	1382	
2108	1	Röjningsröseområde (200 sentida)
	1383	
2109	1	Röjningsrösen (3)
	1384	
2110	1	Fd åkrar (10)
	1385	
2111	1	Källa?
	1386	

2112	1	Röjningsröseområde (10 sentida)
2113	2	Torplämning (Amanda Snygg)
	1387	
2114	1	Röjningsröseområde (50 sentida)
	1388	
2115	1	Röjningsröseområde (30 sentida)
	1389	
2116	1	Röjningsröseområde (5 sentida)
	1390	
2117	1	Röjningsröseområde (50 sentida)
2118	2	Torp uo (Gängeskulla)
	1391	
2119	1	Lyftsten
	1392	
2120	1	Röjningsröseområde (50 sentida)
	1393	
2121	1	Röjningsröseområde (10 sentida)
2122	2	Stenrevel?
	1394	
2123	1	Vattenhål
	1395	
2124	1	Röjningsröseområde (10 sentida)
2125	2	Fd åker
	1396	
2126	1	Röjningsröseområde (30 sentida)
	1397	
2127	1	Röjningsröseområde (15 sentida)
2128	2	Kolbotten
	1398	
2129	1	Fornlämningsliknande lämning (grop)
	1399	
2130	1	Röjningsröseområde (40 sentida)
	1400	
2131	1	Röjningsröseområde (3 sentida)
	1401	
2132	1	Röjningsröseområde (30 sentida)
	1402	
2133	1	Torp uo (Ringsdal)
2134	2	Vattenhål
2135	3	Fd åker
	1403	
2136	1	Lösfynd (handkvarn över- och underdel)
2137	2	Smedja plats för
	1404	
2138	1	Torp uo (Björkholmen)
	1405	
2139	1	Röjningsröseområde del av (12 sentida)
	1406	
2140	1	Röjningsröseområde del av (5 sentida)
	1407	
2141	1	Röjningsröseområde (70 sentida)
	1408	
2142	1	Torplämning (Ringshults soldattorp)
	1409	
2143	1	Röjningsröseområde (75 sentida)
2144	2	Fd åkrar (2)
	1410	
2145	1	Övrigt (ugn uo)
	1411	
2146	1	Vattenhål
2147	2	Kolbotten uo
2148	3	Lämningar efter jordhydda med ugn uo

2149	4	Torp up
2150	5	Linbasta uo
	1412	
2151	1	Torp uo
	1413	
2152	1	Torp uo
2153	2	Torp uo
	1414	
2154	1	Torplämning (Petsaplanen)
	1415	
2155	1	Torp uo
	1416	
2156	1	Torp uo
	1417	
2157	1	Torp uo
	1418	
2158	1	Torp uo
	1419	
2159	1	Torp uo
	1420	
2160	1	Röjningsröseområde (10 sentida)
	1421	
2161	1	Torp uo
	1422	
2162	1	Backstuga uo
	1423	
2163	1	Torp uo
	1424	
2164	1	Torp uo
	1425	
2165	1	Torp uo
	1426	
2166	1	Torp uo
	1427	
2167	1	Torp uo
	1428	
2168	1	Linbasta uo
	1429	
2169	1	Såg uo
	1430	
2170	1	Kvarn uo
	1431	
2171	1	Linbasta uo
	1432	
2172	1	Såg uo
	1433	
2173	1	Linbasta uo
	1434	
2174	1	Såg uo
	1435	
2175	1	Linbasta uo
	1436	
2176	1	Kvarn uo
	1437	
2177	1	Skola uo
	1438	
2178	1	Skola (Boaryds skola)
	1439	
2179	1	Skola (Söftestorps skola)
	1440	
2180	1	Skola (Fiskestads skola)

	1441	
2181	1	Skola (Line skola)
	1442	
2182	1	Fd åker
	1443	
2183	1	Soldattorp uo
2184	2	Soldattorp uo
2185	3	Soldattorp uo
2186	4	Pestgård uo
	1444	
2187	1	Skola (Väckelsångs skola)
2188	2	Sockenstuga uo
2189	3	Sparbank uo
	1445	
2190	1	Skola uo (Östad skola)
	1446	
2191	1	Röjningsröseområde (30 sentida)
	1447	
2192	1	Fd åkrar (2)
	1448	
2193	1	Vägbank
	1449	
2194	1	Kvarn uo
	1450	
2195	1	Skolor 2 uo (Östad skola)
	1451	
2196	1	Rest sten (sentida)
	1452	
2197	1	Vägbank
	1453	
2198	1	Vägbank
2199	2	Fd åker
2200	3	Fd åker
	1454	
2201	1	Torplämning (Hultatorpet)
	1455	
2202	1	Torplämning (Stakatorpet?)
2203	2	Fd åkrar (4)
	1456	
2204	1	Torplämning (Järpatorpet)
	1457	
2205	1	Torplämning (Lugnet)
	1458	
2206	1	Torplämning (Fiskarbacken)
	1459	
2207	1	Gårdstomt (Västra Berget)
	1460	
2208	1	Röjningsröseområde (50 sentida)
2209	2	Torp (Vikaretorpet)
2210	3	Fd åkrar (2)
	1461	
2211	1	Fd åker
	1462	
2212	1	Röjningsröse (1)
	1463	
2213	1	Lösfynd (1 oval eldslagningssten)
2214	2	Lösfynd (2 trindyxor)
2215	3	Lösfynd (1 fyrsidigt slipad sten)
2216	4	Lösfynd (spjutspets av flinta)
2217	5	Lösfynd (11 flintavslag)
	1464	
2218	1	Lösfynd (1 fyrsidig flintyxa)

2219	2	Lösfynd (1 håleggad flintyx)
2220	3	Lösfynd (1 trindyxa)
	1465	
2221	1	Lösfynd (skafthålsyx)
	1466	
2222	1	Lösfynd (2 trindyxor)
2223	2	Lösfynd (1 skafthålsyx)
2224	3	Lösfynd (2 pilspetsar)
2225	4	Lösfynd (1 slipsten, 2 trindyxor, 1 fyrsidig stenyxa, 2 avslagna skafthålsyxor, 1 pilspets, 2 lansspetsar, 1 flintdolk, 1 skrapa och 1 spån)
2226	5	Lösfynd (sländtrissa av sten)
2227	6	Lösfynd (skafthålsyx)
2228	7	Lösfynd (skafthålsyx)
	1467	
2229	1	Lösfynd (1 skafthålsyx)
2230	2	Lösfynd (1 skafthålsyx)
	1468	
2231	1	Soldattorp uo (Nr 59 Botahult)
	1469	
2232	1	Soldattorp uo (Nr 60 Kåranäs)
	1470	
2233	1	Soldattorp uo (Nr 64 Söftestorp)
	1471	
2234	1	Soldattorp uo (Nr 113 Bredahult)
	1472	
2235	1	Soldattorp uo (Nr 65 Svenshult))
	1473	
2236	1	Husartorp uo (Bergsro, bebott)
	1474	
2237	1	Soldattorp uo (Björklunda)
	1475	
2238	1	Soldattorp uo (Nr 35 Väcklingeö)
	1476	
2239	1	Soldattorp uo
	1477	
2240	1	Soldattorp uo
	1478	
2241	1	Prästgård fd (Väckelsång)
	1479	
2242	1	Röse? uo
	1480	
2243	1	Lösfynd uo (2 glasflusspärlor, 2 bärnstenspärlor)
2244	2	Gravfält? uo (från järnåldern)
	1481	
2245	1	Gränsmärke uo (Haslebergs hufwudh)
2246	2	Gränsmärke uo (Folkaviet)
	1482	
2247	1	Röjningsrosen (7)
	1483	
2248	1	Röse? rest av
2249	2	Lyftsten uo
	1484	
2250	1	Pestgård uo
	1485	
2251	1	Pestgård uo
	1486	
2252	1	Pestgård uo
2253	2	Lösfynd (sländtrissa)
	1487	
2254	1	Pestgård uo
	1488	
2255	1	Pestgård uo

2256	2	Lösfynd (krukskärva)
2257	3	Lösfynd (urgröpt sten, kvarnsten?)
2258	4	Lösfynd (spjutspets av järn)
2259	5	Kyrka (Väckelsångs nya)
	1489	
2260	1	Lösfynd i Smålands museum samt i Statens Historiska museum. Omfattar ett 20-tal fyndposter.
	1490	
2261	1	Lösfynd (1 tjocknackig flintyxa)
	1491	
2262	1	Lösfynd (1 tjocknackig flintyxa)
	1492	
2263	1	Lösfynd (1 stenyxa med skafthål)
2264	2	Lösfynd (fötter till små grytor av bränt lergods))
	1493	
2265	1	Lösfynd (1 holkyxa av brons)
2266	2	Sjösänkning (Fiskestadssjön)
	1494	
2267	1	Lösfynd (1 sländtrissa av täljsten)
	1495	
2268	1	Lösfynd (1 sländtrissa av ben)
2269	2	Lösfynd (1 spänne av brons)
2270	3	Lösfynd (1 del av bronsbetsel, kopparmynt)
	1496	
2271	1	Lösfynd (1 flintspån)
	1497	
2272	1	Lösfynd (1 flintspån)
2273	2	Lösfynd (1 stenyxa med hål)
2274	3	Lösfynd (1 båtyxa)
	1498	
2275	1	Lösfynd (1 tjocknackig stenyxa)
	1499	
2276	1	Lösfynd (1 mejsel av kiselskiffer)
	1500	
2277	1	Lösfynd (1 tunnackig flintyxa)
2278	2	Lösfynd (1 tjocknackig håleggad stenyxa)
	1501	
2279	1	Lösfynd (1 trindyxa)
2280	2	Lösfynd (1 sländtrissa)
2281	3	Lösfynd (1 gjutform av sandsten för knappar)
2282	4	Lösfynd (1 sländtrissa av sten)
2283	5	Lösfynd (1 tunnackig flintyxa)
	1502	
2284	1	Lösfynd (1 skafthålsyxa)
2285	2	Lösfynd (1 stenyxa)
2286	3	Lösfynd (1 sländtrissa)
	1503	
2287	1	Lösfynd (1 stenyxa med skafthål)
	1504	
2288	1	Lösfynd (1 skafthålsyxa)
2289	2	Lösfynd (1 skafthålsyxa)
	1505	
2290	1	Lösfynd (1 sländtrissa)
	1506	
2291	1	Lösfynd (1 glasflusspärla)
2292	2	Lösfynd (1 glasflusspärla)
	1507	
2293	1	Lösfynd (1 smycke av bärnsten)
2294	2	Lösfynd (1 skafthålsyxa)
2295	3	Lösfynd (1 flintyxa)
	1508	
2296	1	Lösfynd (1 kanonkula av järn)
	1509	
2297	1	Lösfynd (1 benknotformad slipsten)

	1510	
2298	1	Lösfynd (1 översten till handkvarn)
2299	2	Lösfynd (skafthålsyx)
	1511	
2300	1	Lösfynd (1 sländtrissa av sten)
	1512	
2301	1	Boplats uo
2302	2	Lösfynd (amulett av sten)
	1513	
2303	1	Stenrevel uo
	1514	
2304	1	Missionshus uo
	1515	
2305	1	Torp uo (Björnholmen)
2306	2	Lösfynd (1 trindyxa)
	1516	
2307	1	Lösfynd (1 trindyxa)
2308	2	Gårdstomt (Söftestorps Jönsagård)
	1517	
2309	1	Lösfynd (1 trindyxa) funnen på Lyckorna
	1518	
2310	1	Vattenhål
	1519	
2311	1	Smedja uo
2312	2	Café uo
	1520	
2313	1	Gård (borttagen)
	1521	
2314	1	Fd affär (Axelssons)
2315	2	Fd affär
	1522	
2316	1	Fd affär
	1523	
2317	1	Mejeri uo (Väckelsång)
2318	2	Bilverkstad uo
	1524	
2319	1	Brandstation uo
	1525	
2320	1	Sparbank uo (Hvilan)
	1526	
2321	1	Plats med tradition (Svina kulle)
	1527	
2322	1	Lastageplats (Snappahem)
	1528	
2323	1	Fd golfbana
	1529	
2324	1	Byggnad (Britteberg)
2325	2	Byggnad uo (Britteberg)
	1530	
2326	1	Röjningsröse ("röse" uo)
	1531	
2327	1	Röjningsröse ("röse" uo)
	1532	
2328	1	Röjningsröse
	1533	
2329	1	Röjningsröseområde (200)
	1534	
2330	1	Röjningsröseområde (10)
	1535	
2331	1	Torplämning
	1536	

2332	1	Torvtag (Hårsmosse)
	1537	
2333	1	Torvtag (Hårsmosse)
	1538	
2334	1	Torvtag
	1539	
2335	1	Fd mossodling
	1540	
2336	1	Torvtag
	1541	
2337	1	Torvtag
	1542	
2338	1	Torvindustri (2)
2339	2	Lösfynd (hasselnot)
	1543	
2340	1	Torvtag?
	1544	
2341	1	Torvtag
	1545	
2342	1	Torvtag
	1546	
2343	1	Fd mossodling
	1547	
2344	1	Fd mossodling
	1548	
2345	1	Fd åker
	1549	
2346	1	Gränsmärke uo (Store Röhr)
	1550	
2347	1	Torp uo (2)
	1551	
2348	1	Torp uo (Dalen)
	1552	
2349	1	Torp plats för
2350	2	Torp bebott
2351	3	Torp uo
	1553	
2352	1	Dammanläggning
2353	2	Kvarnar uo (6)
2354	3	Äldre vägsträckning
	1554	
2355	1	Fd åker
	1555	
2356	1	Torp
	1556	
2357	1	Fyndplats (flintdolk)
2358	2	Fyndplats (trindyxa)
2359	3	Fyndplats (flintspånor och flintavfall=boplatsfynd)
2360	4	Fyndplats (oval eldslagningssten)
	1557	
2361	1	Lösfynd (flintknuta)
2362	2	Lösfynd (bryne)
	1558	
2363	1	Lösfynd (trindyxa)
	1559	
2364	1	Lösfynd (flintskrapa)
2365	2	Lösfynd (slipsten)
2366	3	Lösfynd (skafthålsyxa)
	1560	
2367	1	Lösfynd (skafthålsyxa)
	1561	
2368	1	Lösfynd (pilspets av flinta)

	1562	
2369	1	Lösfynd (vargnät)
2370	2	Lösfynd (flintspån, eggbit av flintyxa, flintavslag) boplats?
2371	3	Plats med tradition (drottning Kristina)
	1563	
2372	1	Lösfynd (pilspets av flinta)
2373	2	Lösfynd (sländtrissa)
	1564	
2374	1	Lösfynd (båtyxa)
	1565	
2375	1	Lösfynd (sländtrissa)
2376	2	Lösfynd (kantyx av brons)
	1566	
2377	1	Lösfynd (stenyxa med skafränna)
	1567	
2378	1	Lösfynd (bryne)
2379	2	Lösfynd (slipsten)
	1568	
2380	1	Lösfynd (knacksten)
	1569	
2381	1	Lösfynd (1 flintavslag)
2382	2	Lösfynd (trindyxa?)
2383	3	Lösfynd (trindyxa)
2384	4	Lösfynd (trindyxa)
	1570	
2385	1	Lösfynd (trindyxa)
	1571	
2386	1	Järnvägsstation, uo
	1572	
2387	1	Plats med namn (Vargagatan)
2388	2	Plats med namn (Vargamyren)
	1573	
2389	1	Plats med namn (Skummahål)
	1574	
2390	1	Äldre väg
	1575	
2391	1	Torp (Ånganäs)
	1576	
2392	1	Sjösänkning (Östadsjön)
	1577	
2393	1	Sjösänkning (Nisten)
	1578	
2394	1	Vadställe uo
	1579	
2395	1	Torp uo (eg lgh Fredslund)
2396	2	Fyndplats (flintdolk, flyttad hit från 1556)
	1580	
2397	1	Lösfynd (skafthålsyxa)
	1581	
2398	1	Lösfynd (knacksten)
	1582	
2399	1	Lösfynd (spjutspets av flinta)
	1583	
2400	1	Lösfynd (flintdolk)
	1584	
2401	1	Lösfynd (sländtrissa)
	1585	
2402	1	Mossodling (Brännemossen)
	1586	
2403	1	Torp (Torshögen, Torrön)
	1587	

2404	1	Torp uo
2405	2	Torp uo
	1588	
2406	1	Torp uo
	1589	
2407	1	Torp uo
2408	2	Torp (Källeholm)
	1590	
2409	1	Torp uo
	1591	
2410	1	Torp uo
	1592	
2411	1	Torp uo
	1593	
2412	1	Torp uo
2413	2	Gård uo (Hanagård)
	1594	
2414	1	Torp uo
	1595	
2415	1	Torp uo
	1596	
2416	1	Torp uo
	1597	
2417	1	Torp uo
	1598	
2418	1	Torp uo (Nämndemanslyckan)
	1599	
2419	1	Torp uo (Södralycke/Vikastället)
2420	2	Torp uo (Nyatorp/Ängagärdet)
	1600	
2421	1	Backstuga uo (Ingegärds stuga)
	1601	
2422	1	Soldattorp uo (Ringshults bys (gamla) soldattorp)
	1602	
2423	1	Backstuga uo
	1603	
2424	1	Backstuga uo (Majas)
2425	2	Backstuga uo (Erikas)
	1604	
2426	1	Torp uo (Norratorp)
	1605	
2427	1	Torp uo
2428	2	Torp uo?
	1606	
2429	1	Torp uo (Knötten)
	1607	
2430	1	Röjningsröseområde (100s)
2431	2	Fd åker
2432	3	Torplämning (Björkeberg alt Läget)
	1608	
2433	1	Torp uo (Brånatorp)
	1609	
2434	1	Torp uo (Norra Bamsan)
	1610	
2435	1	Torp uo (Lilla Ekeryd)
2436	2	Backstuga uo
2437	3	Backstuga uo (Johannishus)
2438	4	Backstuga uo (Borgen)
	1611	
2439	1	Torp uo (Södra Bamsan)
	1612	
2440	1	Backstuga uo (Dahlen)

	1613	
2441	1	Torp uo (Svingerum)
	1614	
2442	1	Torp uo (Salatorpet)
2443	2	Torp uo (Grönadal)
2444	3	Backstuga uo
	1615	
2445	1	Torp uo (Nistatorpet)
2446	2	Torp uo (Vitabäck?)
	1616	
2447	1	Backstuga uo (Hagalund, Kvarntorpet)
	1617	
2448	1	Torp uo (Bokedal)
	1618	
2449	1	Torp uo (Näset)
2450	2	Torp uo (Nyboda)
2451	3	Banvaktarstuga uo
2452	4	Lastageplattform
	1619	
2453	1	Torp? uo (Möckleryd Jeppagård)
	1620	
2454	1	Torp uo (Jeppahem)
	1621	
2455	1	Backstuga uo (Lien)
	1622	
2456	1	Torp uo (Lillahult)
	1623	
2457	1	Torp uo
	1624	
2458	1	Gränsmärke (Öglekull)
	1625	
2459	1	Gränsmärke (Nörre källa)
2460	2	Källa (uo)
	1626	
2461	1	Gränsmärke (Smedholm)
	1627	
2462	1	Torp uo (Källedal)
2463	2	Torp uo (Fredendal)
2464	3	Torp uo
2465	4	Torp uo
2466	5	Källa uo
	1628	
2467	1	Fångstanläggning (katissa)
	1629	
2468	1	Fångstanläggning (katissa)
	1630	
2469	1	Gränsmärke (Kubbokläp)
	1631	
2470	1	Fd åker
	1632	
2471	1	Röjningsröseområde (10)
	1633	
2472	1	Röjningsröseområde (20)
	1634	
2473	1	Källa (Elisekällan)
	1635	
2474	1	Sågverk (Väckelsång)
2475	2	Kolframställning uo
	1636	
2476	1	Dansbana uo
	1637	
2477	1	Affär/begravningsbyrå (Nilssons m fl)

2478	2	Likbod
2479	3	Restaurang (Stureplan)
	1638	
2480	1	Källa uo (Getakällan)
	1639	
2481	1	Ordenshus m m
	1640	
2482	1	Kiosk uo
2483	2	Cykelreparatör uo
2484	3	Postkontor uo
2485	4	Sparkank uo
2486	5	Bensinmack uo
	1641	
2487		Byggnad (Ungsvenska gården)
	1642	
2488	1	Bygdegård
2489	2	Konstverk
	1643	
2490	1	Järnvägsstation (Väckelsång)
2491	2	Elaffär
2492	3	Blomsterhandel
2493	4	Herrfrisering
2494	5	Damfrisering
	1644	
2495	1	Kolning uo (Ekeryd)
	1645	
2496	1	Ålderdomshem uo (Krokagård)
	1646	
2497	1	Skyttepaviljong uo
	1647	
2498	1	Byggnad (Rosenborg)
	1648	
2499	1	Resta stenar (2 sentida)
	1649	
2500	1	Byggnad (Värendsgården)
	1650	
2501	1	Vals- och elkvarn uo (Kvarnen)
	1651	
2502	1	Prästgård uo (Knapagård)
	1652	
2503	1	Byggnad riven (Bertil Blomqvists hus)
	1653	
2504	1	Affär fd (Väckelsångs el och blommor)
	1654	
2505	1	Byggnad (Björkdungen)
2506	2	Byggnad (Sörgården)
2507	3	Byggnad (Zitas)
	1655	
2508	1	Församlingslokal (Bee-Tree)
	1656	
2509	1	Skjutbana uo
	1657	
2510	1	Byggnad (postkontor)
	1658	
2511	1	Flygplats
	1659	
2512	1	Snickerifabrik uo
	1660	
2513	1	Affär uo
	1661	
2514	1	Byggnad (Spiltan)
	1662	

2515	1	Fd åker
2516	2	Källa
2517	3	Minnesplats
	1663	
2518	1	Plats med namn (Trollamossen)
	1664	
2519	1	Gränsmärke uo (Abborhallen)
	1665	
2520	1	Gränsmärke? (Jägarhallarna (Kohallarna)
	1666	
2521	1	Gränsmärke? (Gåsahallen)
	1667	
2522	1	Gränsmärke? (Märkeskläppen)
	1668	
2523	1	Gränsmärke? (Märkeshall)
	1669	
2524	1	Gränsmärke? (Tuppehall)
	1670	
2525	1	Gränsmärke? (Ole Hall)
	1671	
2526	1	Märklig berättelse (jordälv)
	1672	
2527	1	Speceriaffär uo
2528	2	MJ:s Radio & TV uo
2529	3	Nybergs möbler uo
2530	4	Lilla caféet uo
	1673	
2531	1	Café uo
	1674	
2532	1	Hattaffär uo
	1675	
2533	1	Bageri uo
	1676	
2534	1	Skrädderi uo
	1677	
2535	1	Skrädderi uo
	1678	
2536	1	Rörfirma uo
	1679	
2537	1	Stenhuggeri uo
	1680	
2537	1	Bilstation uo
2538	2	Taxi uo
	1681	
2539	1	Lagerbyggnad uo (Lantmännens)
	1682	
2540	1	Byggnad (Gröналund)
	1683	
2541	1	Speceriaffär uo (Jonassons)
2542	2	Telestation uo
	1684	
2543	1	Charkuteri uo
	1685	
2524	1	Frisersalong uo
	1686	
2545	1	Slakteri uo
2546	2	Boskapshandel uo
	1687	
2547	1	Sömmeri uo
	1688	
2548	1	Affär uo (Stens)

	1689	
2549	1	Café uo
	1690	
2550	1	Åkeri uo
2551	2	Taxi uo
	1691	
2552	1	Åkeri uo
	1692	
2553	1	Urmakeri uo
	1693	
2554	1	Sömmeri uo
	1694	
2555	1	Cementgjuteri uo
	1695	
2556	1	Måleri uo
	1696	
2557	1	Bageri uo
	1697	
2558	1	Snickeri uo
	1698	
2559	1	Gränsmärke uo (<i>Grimbergh</i>)
2560	2	Gränsmärke uo (<i>Hårnsnäsudde</i>)
2561	3	Gränsmärke uo (<i>Swennewyk</i>)
	1699	
2562	1	Linbasta uo
	1700	
2563	1	Affär uo
	1701	
2564	1	Skola uo (Östad)
	1702	
2565	1	Torp uo (Norralund)
	1703	
2566	1	Torp uo (Stormlyckan)
	1704	
2567	1	Cykelverkstad uo
	1705	
2568	1	Källa
	1706	
2569	1	Torp uo (Dalhem)
	1707	
2570	1	Torp
	1708	
2571	1	Torvtag
	1709	
2572	1	Torvtag
	1710	
2573	1	Linbasta (Östad)
	1711	
2574	1	Bångs snickerifabrik AB
2575	2	Industri Olsson
	1712	
2576	1	Hjelmbergs rör AB
2577	2	Sandbergs rör Urshult
2578	3	Robin Sandbergs racingteam
2579	4	Solutions for tomorrow
	1713	
2580	1	Niro plast AB (tillverkning av plastpåsar)
2581	2	Alda AB (plåtavdelning)
	1714	
2582	1	Alda AB (träavdelning)
	1715	

2583	1	Sydtexil AB
2584	2	Jålek AB (numer finns Jålek AB i hus 1)
2585	3	Carlqvist bil AB
2586	4	Industridetaljer
2587	5	PP Tryck
2588	6	Claes Hjertstam
2589	7	PA rör AB
2590	8	Mimou AB
	1716	
2591	1	Lyftsten?

2f. Bildkatalog över lösfynd

2fa. Lösfynd i hembygds museet

Bildkatalogen över lösfynden i hembygds museet gjordes i datorprogrammet InDesign och kan inte på ett enkelt sätt infogas i Word, på denna plats, med bibehållen sidnumrering. Den ligger därför sist i rapporten.

2fb. Lösfynd i Statens Historiska Museum

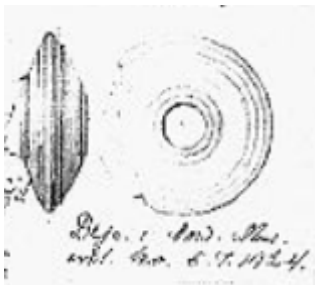
Fotografier/teckningar: Statens historiska museer. OBS! Fotografierna är copyrightskyddade.

Totalt 10 fyndposter:

http://mis.historiska.se/mis/sok/resultat_fyndplats.asp?snkod=0771&qtype=fyndlokal&sort=asc&or derby=invnr&sm=0_2

Foto/teckning saknas

E1271. Allmogebrosch. Modern. Väckelsångs sn. Inv: SHM 11251. Deponerad i Nordiska Museet.



E1271. Sländtrissa av ben, medeltida, ornerad med koncentriska cirklar. Något söndrig. Diam 4,3 och höjd 1,6 cm. Funnen vid odlingsarbete strax utanför kyrkogården i Väckelsång. Inv: SHM 13364. Inköpt genom Dr Kjellmark för 12 kronor. Accessionsår: 1908.

Foto/teckning saknas

E1180. Avrundad firsidig håleggad flintyx (den tjocka nacken har en kullrig knackstensyta), stenyxa med oval genomskärning. Funnen i (en åker?) Kvarnamåla. Inv: SHM 14402. Accessionsår 1911.



E1186. Järnyxa. Medeltid. Kåranäs Väckelsångs sn. Inv: SHM 15067:3. ATA neg nr: A 832:155e.

Foto/teckning saknas

E1463. Oval eldslagningssten av gråviolett kvartsitsandsten funnen i åker i Väckelsångs sn, Ekefors. Storlek 13,5x4,2x3,2 cm. Inv: SHM 18228.



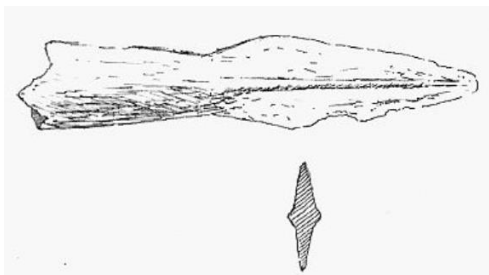
E1027. Skålgropssten med ca 15 skålgropar. Framkom tillsammans med två brända ben, 14 resp 23 g, i samband med undersökning av hällkista i Svenstorp, Lidhem. Inv; 18840.

Foto/teckning saknas

E498. Stenåldersboplatzfynd: 67 tunnare avslag samt sex avslag av knutor eller kärnor, dels av sydsånsk, dels av Kristianstads-flinta, en skrapa av Krfl, två fragment av slipade flintyxor, allt funnet å en åker å Burmans ägor vid Ekefors, ned mot Bräkneån. Inv: 19413.

Foto/teckning saknas

E1186. Två små flintknutor av Sydsånsk flinta funna i Kåranäs, i åker vid Fiskestadssjön. Inv: 19413.



E1204. Spjutspets av järn. Dubbelsidigt ryggrad, holken avslagen, starkt rostskadad. Storlek: 11,4×2,4 cm. Holkens diam 2,1 cm. Spjutspetsen funnen vid vägskalet mot Östad, på Väckelsång Makagårds ägor, vid vägläggning. Enligt uppgift fann man ett skelett invid spjutspetsen. Dnr 3295/30. Konservering gm urlakning och paraffininpregnering, september 1932. Maj 1931, Arbman. Inv: SHM 19511.



E1064. Gravfynd från järnåldern, gravfältet vid kyrkan, Väckelsång Skullagård. 7) rektangulär stensättning – inga fynd. 12) Jordblandat röse med fotkedja i V – pärla av röd glasfluss, två bitar flinta, brända ben. 17) Helt plundrad hög – inga fynd. 26) Jordblandat röse – brända ben. 43) Skadat jordblandat röse – inga fynd. 46) Ej undersökt hög – brända ben, härrörande från en skada i kanten. Undersökning av amanuens Erik Floderus. Tre poster brända ben, 86, 125 och 892 g (människa, obest djur, häst). Inv: SHM 21828.



Samlingsbild.

2fc. Lösfynd i Smålands museum

Lösfynd i Kulturparken/Smålands museum, samlade i Digitalt museum

(<https://digitaltmuseum.se/>)

Serie: <https://digitaltmuseum.se/021026638646/yxa> dvs första numret i serien.

Fotograf: Kulturparken/Smålands museum. OBS! Fotografierna ägs av Kulturparken och är copyrightskyddade. Totalt 68 föremålsposter.

Obs! Omkastad ordning i syfte att föra samman fynden till fyndorter.



M 1037

Väckelsång Boaryd.

E1466. Skafthålsyxa med slipade sidor. Grönsten. Neolitikum. Accession: 1846, Wittlock, J.A. Inskriften i huvudboken: 1891.



M 1036

Väckelsång Boaryd.

E1466. Skafthålsyxa med slipade sidor. I ljusgrå grönsten. 192×82×45 mm. Accession 1846: Wittlock, J.A. Inskriften i huvudboken: 1891.



M 5010

Väckelsång Boaryd Mellangård.

E1569. En halv trindyxa (övre halvan). Platt nacke. Eggen saknas. Är gjord i rödfärgad diabas. Neolitikum. 93×45×29 mm. Inskriften i huvudboken: 1930.



M 4106 a

Väckelsång Boaryds Säteri.

E1091. Knacksten i flinta med flera slagmärken. 48×45×32 mm. Stenålder. Accession: Kjellmark, K. Inskriven i huvudboken: 1928.

M 4108 a



Väckelsång Boaryds Säteri

E1091. Liten skivskrapa med utbuktad ovansida. 21×17×6 mm. Accession: Kjellmark, K. Inskriven i huvudboken: 1928.



M 4108 b

Väckelsång Boaryds Säteri

E1091. Oregelbunden skivskrapa bestående av ett större avslag med konvexa skrapegggar. 32×42×9 mm. Accession: Kjellmark, K. Inskriven i huvudboken: 1928.

M 4103-a
Fotografi saknas.
Väckelsång Boaryds Säteri

E1091. Hjärtformad flathuggen pilspets av ljus vitgrå flinta, med urnupen bas. Basdelen är skadad. 23×21×4 mm. Accession: Kjellmark, K. Inskriven i huvudboken: 1928.



M 4103 b

Väckelsång Boaryds Säteri

E1091. Flathuggen pilspets med urnupen bas. Har två basflikar och är av grå flinta. 23×12×2 mm. Neolitikum. Accession: Kjellmark, K. Inskriven i huvudboken: 1928.

M 4105 a



Väckelsång Boaryds Säteri

E1091. En mindre flintknuta med slagspår. 30×27×20 mm. Accession: Kjellmark, K. Inskriven i huvudboken: 1928.



M 4105 b

Väckelsång Boaryds Säteri

E1091. En mindre knuta med flera slagspår. 20×20×14 mm. Accession: Kjellmark, K. Inskriven i huvudboken: 1928.



M 4114

Väckelsång Boaryds Säteri

E1091. Skivskrapa. Mindre skrapa i ljus grågul flinta. 27×19×9 mm. Accession: Kjellmark, K. Inskriven i huvudboken: 1928.

M 4107



Väckelsång Boaryds Säteri

E1091. Yxfragment av en slipad yxa. Del av eggen. I tät grå flinta. 36×28×19 mm. Accession: Kjellmark, K. Inskriven i huvudboken: 1928.

M 4111 b



Väckelsång Boaryds Säteri

E1091. Tio avslag av kristianstadsflinta och ett av hälleflinta. 21-47×2-28×4-17 mm. Accession: Kjellmark, K. Inskriven i huvudboken: 1928.

M 4111-c



Väckelsång Boaryds Säteri

E1091. Två stycken större avslag av kristianstadsflinta. 37-62×27-54×11-17 mm. Accession: Kjellmark, K. Inskriven i huvudboken: 1928.

M 4111 d



Väckelsång Boaryds Säteri

E1091. Avslag av Kristianstadsflinta. 21×26×3 mm. Accession: Kjellmark, K. Inskriven i huvudboken: 1928.

M 4111 e



Väckelsång Boaryds Säteri

E1091. Tre avslag av Kristianstadsflinta. 21-41×16-25×8 mm. Accession: Kjellmark, K. Inskriven i huvudboken: 1928.

M 4112:a



Väckelsång Boaryds säteri

E1091. Sländtrissa av grönsten med ett borrarat hål. Platt ovansida och platt undersida. 41.0 mm diam. Accession: Kjellmark, K. Inskriven i huvudboken: 1928.

M 4112:b



Väckelsång Boaryds säteri

E1091. Sländtrissa av grönsten med borrarat hål. Slipade sidor och facetterade sidor som vinklar in mot ytterkanterna. 34.0 mm diam. Accession: Kjellmark, K. Inskriven i huvudboken: 1928.



M 4104

Väckelsång Boaryds Säteri

E1091. Borr av ett större avslag i ljusgrå flinta. Formad till en spets med retuscherade kanter. Nötningsspår vid spetsen. 52×29×7 mm. Accession: Kjellmark, K. Inskriven i huvudboken: 1928.



M 4102

Väckelsång Boaryds Säteri

E1091. Liten tjocknackig, fyrsidig yxa av grönsten med rundad nacke och välvd ovan-, undersida. Eggen är skadad. 86×44×29 mm. Accession: Kjellmark, K. Inskriven i huvudboken: 1928.



M 4101

Väckelsång Boaryds Säteri

E1091. Trindyxa av grönsten med ovalt tvärsnitt. Nacken har slagits av och omarbetats. Slipad på båda sidorna av eggen. 106×44×29 mm. Neolitikum. Accession: Kjellmark, K. Inskriven i huvudboken: 1928.

M 4106-b
Foto saknas.

Väckelsång Boaryds Säteri

E1091. Knacksten av slagen flinta. Rektangulär form, med en del slagmärken. 41×25×15 mm. Accession. Kjellmark, K. Inskriven i huvudboken: 1928.

M 4109
Foto saknas.

Väckelsång Boaryds Säteri

E1091. Elva avslag varav åtta stycken har slipyta, samt ett spån. Storlek: 17-35 mm l, 7-29 mm br, 2-11 mm tj. Neolitikum. Accession: Kjellmark, K. Inskriven i huvudboken: 1928.



M 1035

Väckelsång Lidhem

E1177. Halvmåneformad skära av flinta. I ljus flinta. 90×36×7 mm. Accession: Wittlock, J.A. Inskriven i huvudboken: 1891.



M 1290

Väckelsång Lidhem

E1177. Flintdolk typ VI, senneolitikum. I röd patinerad flinta, svart flinta på toppen på handtaget. 210×40×10 mm. Accession 1876: Wittlock, J.A. Inskriven i huvudboken 1891.

M 2492

Foto saknas.

Väckelsång Lidhem

E1177. Flintdolk, typ VI, senneolitikum i gulpatinerad flinta. Därför inte närmare beskrivning. 250×48.0 mm. Accession 1876: Taube, Bernhard och Signe. Inskriven i huvudboken: 1902.

L 1751

Foto och fynd saknas.

Väckelsång Lidhem

E1177. Pilspets. Hittades ej vid registrering 2012-09-24. Inskriven i huvudboken: 1892-1900.



M 3864

Väckelsång Kåranäs.

E1186. Liten trindyxa med skafträdda. Mycket vittrad. 108×48×28 mm. Grönsten. Accession 1927: Kjellmark, K. Inskriven i huvudboken: 1927.



M 3873

Väckelsång Hjärpatorp

E1174. Flathuggen pilspets med urnupen bas. Bladformad med basflikar, kanten är fint sågad, grå flinta. Spetsen är avbruten men har limmats. Har en helt platt sida och en lite mer upphöjd sida. 33×13×4 mm. Accession: Kjellmark, K. Inskriven i huvudboken: 1926.